



Version web

# Ville de La Forêt-Sainte-Croix

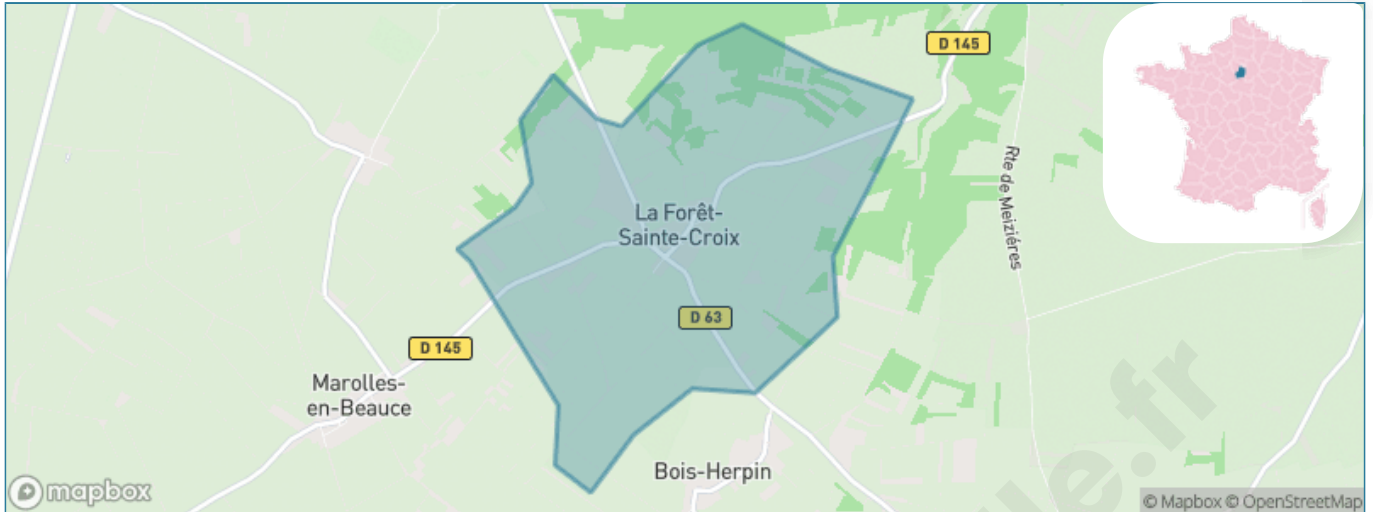
Présenté par

**BIEN** dans ma **VILLE** 

# Sommaire

Situation géographique .....	3
Statistiques sur la population .....	4
Evolution du nombre d'habitants .....	4
Tranche d'âge .....	5
0-14 ans .....	5
15-29 ans .....	5
30-44 ans .....	5
45-59 ans .....	5
60-74 ans .....	5
75-89 ans .....	5
90 ans et + .....	5
Activité professionnelle .....	5
Agriculteurs .....	5
Artisans, Commerçants .....	5
Cadres et sup. ....	5
Professions intermédiaires .....	5
Employé .....	5
Ouvrier .....	5
Retraité .....	5
Autres .....	5
Niveau de diplôme .....	6
Sans diplôme ou CEP .....	6
Brevet, BEPC, DNB .....	6
CAP-BEP ou équivalent .....	6
BAC ou équivalent .....	6
BAC+2 .....	6
BAC+3 ou +4 .....	6
BAC+5 ou plus .....	6
Composition des ménages .....	6
Couple sans enfant .....	6
Couple avec enfant(s) .....	6
Famille monoparentale .....	6
Colocation / Autre .....	6
Personnes seules .....	6
Profils électoraux .....	7
Premier tour .....	7
Sécurité .....	8
Evolution du nombre d'infractions .....	8
Pour comparer .....	9
Services à la population .....	10
Commerce .....	10
Éducation .....	10
Villes autour de La Forêt-Sainte-Croix .....	11

# Situation géographique



## i Informations clés

- **Région** : Île-de-France
- **Département** : Essonne
- **Code postal** : 91150
- **Superficie** : 5 km<sup>2</sup>



— TERRE D'AVENIRS —

# Statistiques sur la population



Nombre d'habitants

**148**



Age moyen

**37 ans**



Pop active

**54.7%**



Taux chômage

**9%**



Pop densité

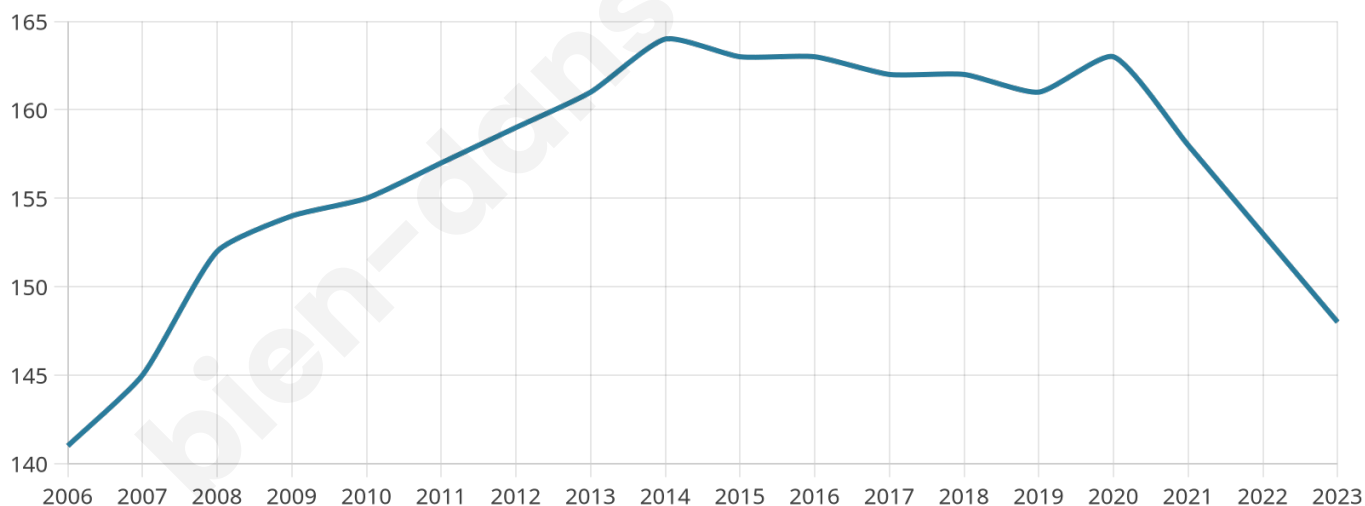
**30 h/km<sup>2</sup>**



Revenu moyen

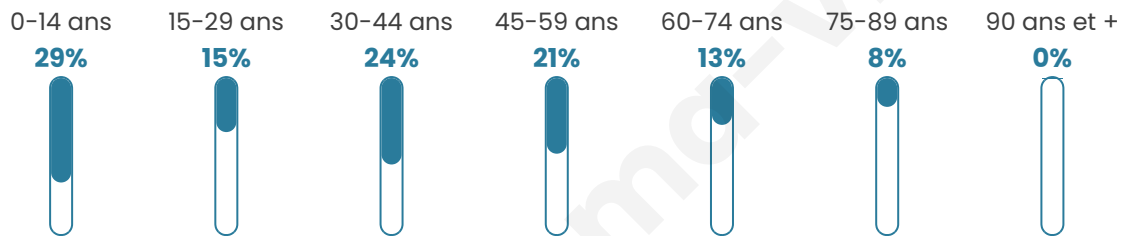
**24 890 €/an**

## Evolution du nombre d'habitants

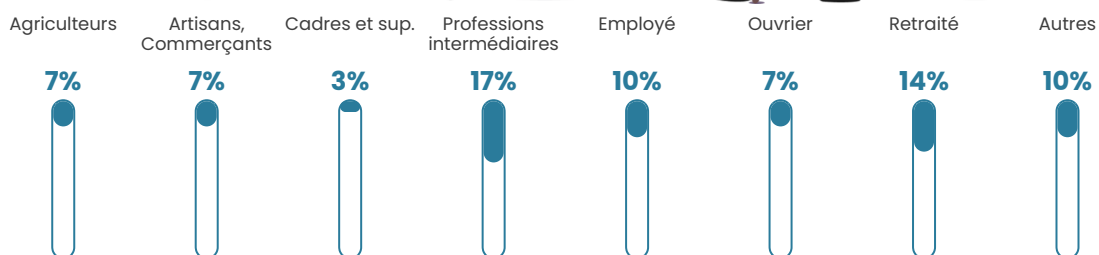


Sources : Institut national de la statistique et des études économiques (insee) selon Les dernières parutions officielles de 2024 portant sur les années 2020, 2021 et 2022.


## Tranche d'âge




## Activité professionnelle



## Niveau de diplôme



## Composition des ménages



# Profils électoraux

## Premier tour

	Emmanuel MACRON	28.87 %
	Marine LE PEN	24.74 %
	Jean-Luc MÉLENCHON	18.56 %
	Éric ZEMMOUR	9.28 %
	Yannick JADOT	5.15 %
	Valérie PÉCRESE	5.15 %
	Jean LASSALLE	3.09 %
	Fabien ROUSSEL	2.06 %
	Nicolas DUPONT-AIGNAN	2.06 %
	Anne HIDALGO	1.03 %
	Nathalie ARTHAUD	0.00 %
	Philippe POUTOU	0.00 %



### 115 inscrits

Participation : 85.22%

Votes blancs : 1.02%

Votes nuls : 0.00%

## Second tour

	Emmanuel MACRON	57,95 %
	Marine LE PEN	42,05 %

### 115 inscrits

Participation : 82.61%

Votes blancs : 2.11%

Votes nuls : 5.26%

# Sécurité



Agressions physiques / sexuelles

0



Cambriolages

0



Vols / dégradations

0



Stupéfiants

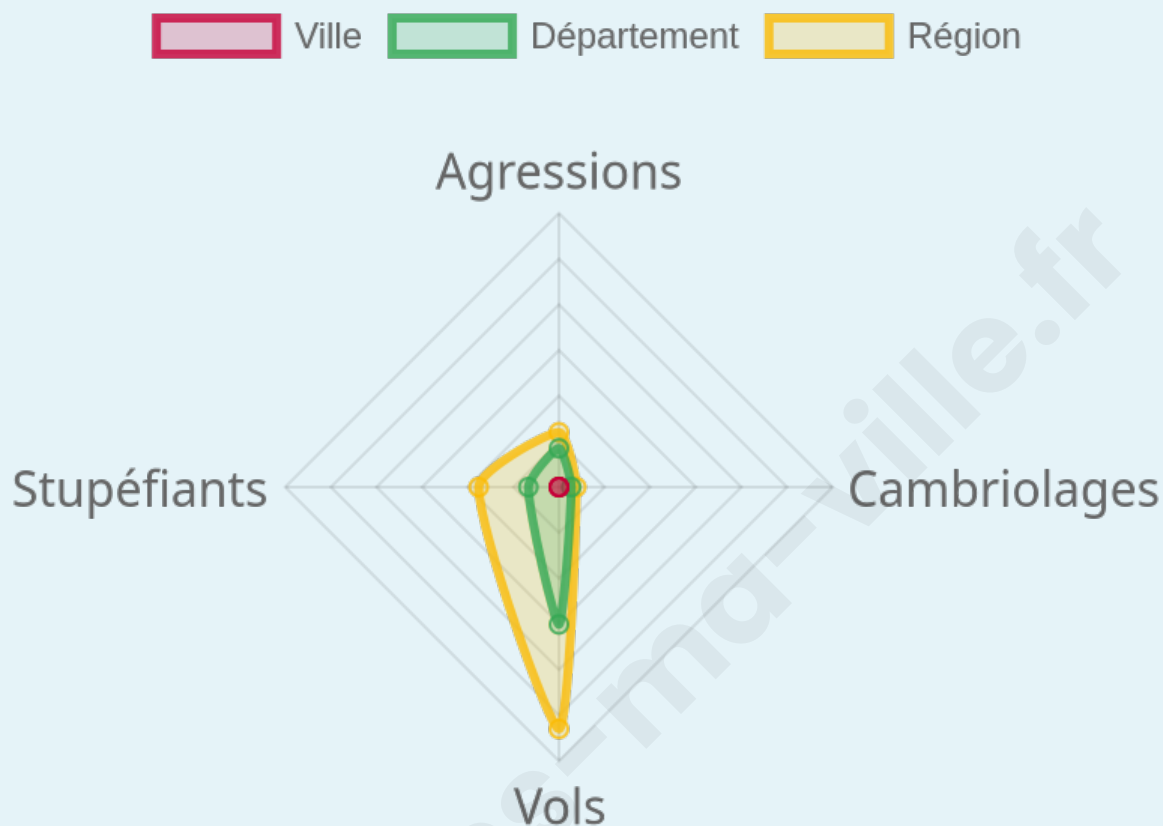
0

## Evolution du nombre d'infractions



## Pour comparer

(en proportion du nombre d'habitants)



Sources : Bases statistiques communale, départementale et régionale de la délinquance enregistrée par la police et la gendarmerie nationales selon les dernières parutions officielles de 2025 portant sur l'année 2024 ([data.gouv](https://data.gouv.fr)).

Agressions physiques / sexuelles : Violences sexuelles, coups et blessures volontaires intrafamiliaux, coups et blessures volontaires, autres coups, blessures volontaires et vols violents sans arme.

Cambriolages : Cambriolages de logements.

Vols : Vols avec armes, vols d'accessoires sur véhicules, vols dans les véhicules, vols de véhicules, vols sans violence contre des personnes, destructions, dégradations volontaires et escroqueries.

Stupéfiants : Trafic de stupéfiants dont (AFD) et usage de stupéfiants.

# Services à la population



## Commerce

Hypermarché	X <a href="#">Étampes</a> 8km
Supermarché	X <a href="#">Étampes</a> 8km
Superette	X <a href="#">Étampes</a> 7km
Boulangerie	X <a href="#">Étampes</a> 7km
Boucherie	X <a href="#">Étampes</a> 8km
Restaurant	X <a href="#">Boissy-la-Rivière</a> 6km
Garage	1
Station-service	X <a href="#">Étampes</a> 8km
Banque	X <a href="#">Étampes</a> 8km
La poste	X <a href="#">Valpuseaux</a> 6km
Coiffeur	X <a href="#">Marolles-en-Beauce</a> 3km
Tabac	X <a href="#">Étampes</a> 7km
Bars / discothèque	X <a href="#">Étampes</a> 8km
Bibliothèque	X <a href="#">Cerny</a> 13km
Cinéma	X <a href="#">Étampes</a> 8km
Vétérinaire	X <a href="#">Boissy-la-Rivière</a> 7km



## Santé

Pharmacie	X <a href="#">Étampes</a> 8km
Hôpital	X <a href="#">Étampes</a> 8km
Laboratoire d'analyses médicales	X <a href="#">Étampes</a> 8km
Etablissement pour handicapé	X <a href="#">Étampes</a> 8km
EHPA	X <a href="#">Étampes</a> 7km
Médecin	X <a href="#">Étampes</a> 8km
Dentiste	X <a href="#">Étampes</a> 7km
Chirurgien	X <a href="#">Étampes</a> 8km
Dermatologue	X <a href="#">Boissy-sous-Saint-Yon</a> 20km
Anesthésiste	X <a href="#">Arpajon</a> 22km
Gastro-entérologue	X <a href="#">Arpajon</a> 23km
Gynécologue	X <a href="#">Étampes</a> 8km
Cancérologue	X <a href="#">Étampes</a> 7km
Neurologue	X <a href="#">Arpajon</a> 23km
Ophtalmologue	X <a href="#">Étampes</a> 8km
ORL	X <a href="#">Étampes</a> 8km
Cardiologue	X <a href="#">Lardy</a> 16km
Pédiatre	X <a href="#">Étampes</a> 8km
Pneumologue	X <a href="#">Sermaises</a> 10km
Psychologue	X <a href="#">Étampes</a> 8km
Radiologue	X <a href="#">Étampes</a> 8km
Rhumatologue	X <a href="#">Arpajon</a> 22km
Sage-femme	X <a href="#">Étampes</a> 8km



## Éducation

Crèche	X <a href="#">Étampes</a> 8km
Ecole maternelle Public	X <a href="#">Bouville</a> 6km
Ecole maternelle Privé	X <a href="#">Orsay</a> 35km
Ecole primaire Public	X <a href="#">Bois-Herpin</a> 1km
Ecole primaire Privé	X <a href="#">Étampes</a> 8km
Collège Public	X <a href="#">Étampes</a> 8km
Collège Privé	X <a href="#">Étampes</a> 8km
Lycée Public	X <a href="#">Étampes</a> 8km
Lycée Privé	X <a href="#">Étampes</a> 8km

Sources : Base Sirene des entreprises et de leurs établissements selon les dernières parutions officielles de 2025 portant sur l'année 2024 ([data.gouv](#)). Liste, localisation et tarifs des professionnels de santé selon les dernières parutions officielles de 2025 portant sur l'année 2024 ([opendatasoft](#)) et FINISS Extraction du Fichier des établissements selon les dernières parutions officielles de 2025 portant sur l'année 2024 ([data.gouv](#)). Adresse et géolocalisation des établissements d'enseignement du premier et second degrés selon les dernières parutions officielles de 2025 portant sur l'année 2024 ([data.education.gouv](#))

## Villes autour de La Forêt-Sainte-Croix

Ville	Habitants	Superficie	Pop densité	Pop active	Taux chômage	Revenu moyen	Prix immobilier
Bois-Herpin	81	3 km <sup>2</sup>	27 h/km <sup>2</sup>	42%	2.5%	NC	2 181 €/m <sup>2</sup>
Marolles-en-Beauce (1 avis)	237	6 km <sup>2</sup>	40 h/km <sup>2</sup>	56.1%	5.9%	28 080 €/an	1 639 €/m <sup>2</sup>
Puisselet-le-Marais	261	11 km <sup>2</sup>	24 h/km <sup>2</sup>	51.7%	3.4%	29 310 €/an	2 096 €/m <sup>2</sup>
Roinvilliers	112	7 km <sup>2</sup>	16 h/km <sup>2</sup>	50%	1.8%	32 540 €/an	1 076 €/m <sup>2</sup>
Mespuits	184	10 km <sup>2</sup>	18 h/km <sup>2</sup>	54.9%	3.3%	24 360 €/an	2 121 €/m <sup>2</sup>
Valpuseaux (4 avis)	617	18 km <sup>2</sup>	34 h/km <sup>2</sup>	49.6%	2.6%	28 100 €/an	2 116 €/m <sup>2</sup>
Abbéville-la-Rivière	322	15 km <sup>2</sup>	21 h/km <sup>2</sup>	51.9%	3.1%	26 590 €/an	1 914 €/m <sup>2</sup>
Boissy-la-Rivière	550	12 km <sup>2</sup>	46 h/km <sup>2</sup>	46.5%	3.1%	30 180 €/an	2 114 €/m <sup>2</sup>
Ormoy-la-Rivière (1 avis)	943	10 km <sup>2</sup>	94 h/km <sup>2</sup>	48.8%	4.7%	27 670 €/an	2 396 €/m <sup>2</sup>
Fontaine-la-Rivière	192	3 km <sup>2</sup>	64 h/km <sup>2</sup>	49%	3.6%	29 390 €/an	3 857 €/m <sup>2</sup>
Champmotteux	356	7 km <sup>2</sup>	51 h/km <sup>2</sup>	52.2%	2.5%	26 290 €/an	1 993 €/m <sup>2</sup>
Bouville	669	20 km <sup>2</sup>	33 h/km <sup>2</sup>	49.5%	3.3%	29 310 €/an	2 568 €/m <sup>2</sup>
Arrancourt	115	7 km <sup>2</sup>	16 h/km <sup>2</sup>	58.3%	4.3%	27 670 €/an	1 773 €/m <sup>2</sup>
Rouvres-Saint-Jean	298	10 km <sup>2</sup>	30 h/km <sup>2</sup>	55%	3.4%	25 240 €/an	2 132 €/m <sup>2</sup>
Blandy	111	7 km <sup>2</sup>	16 h/km <sup>2</sup>	62.2%	4.5%	24 240 €/an	1 718 €/m <sup>2</sup>

bien-dans-ma-ville.fr



# Vous aimez votre ville ? Notez-la !

Et faites-nous part de vos remarques constructives



Avec

**BIEN** dans  
ma **VILLE** 