



Version web

# Ville de La Forêt-du- Temple

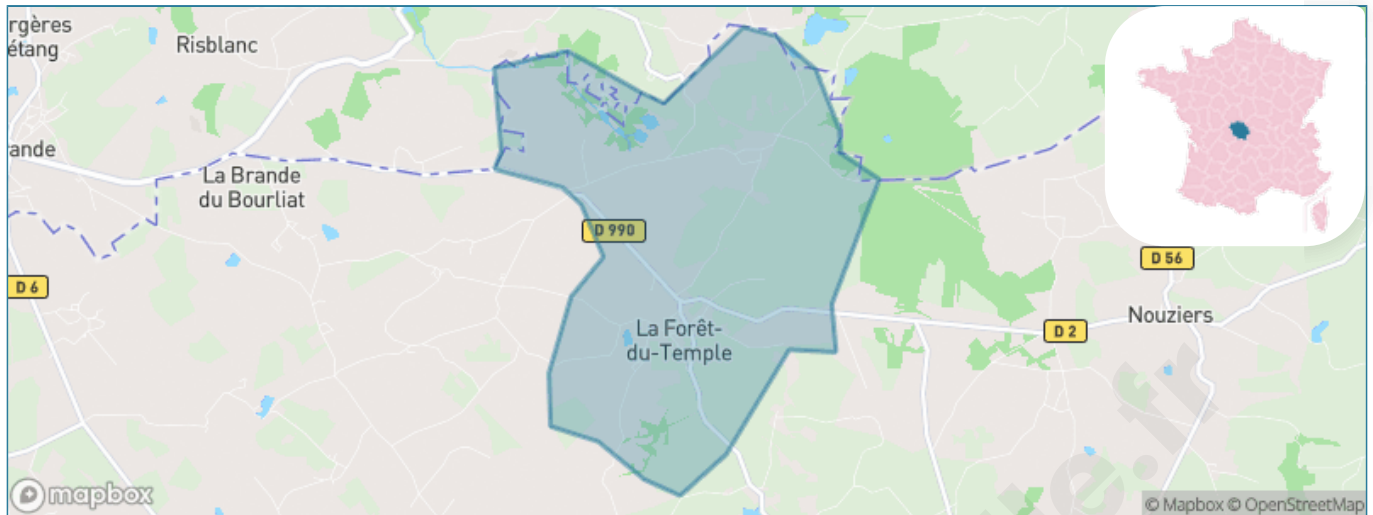
Présenté par

**BIEN** dans  
ma **VILLE** 

# Sommaire

Situation géographique .....	3
Statistiques sur la population .....	4
Evolution du nombre d'habitants .....	4
Tranche d'âge .....	5
0-14 ans .....	5
15-29 ans .....	5
30-44 ans .....	5
45-59 ans .....	5
60-74 ans .....	5
75-89 ans .....	5
90 ans et + .....	5
Activité professionnelle .....	5
Agriculteurs .....	5
Artisans, Commerçants .....	5
Cadres et sup. ....	5
Professions intermédiaires .....	5
Employé .....	5
Ouvrier .....	5
Retraité .....	5
Autres .....	5
Niveau de diplôme .....	6
Sans diplôme ou CEP .....	6
Brevet, BEPC, DNB .....	6
CAP-BEP ou équivalent .....	6
BAC ou équivalent .....	6
BAC+2 .....	6
BAC+3 ou +4 .....	6
BAC+5 ou plus .....	6
Composition des ménages .....	6
Couple sans enfant .....	6
Couple avec enfant(s) .....	6
Famille monoparentale .....	6
Colocation / Autre .....	6
Personnes seules .....	6
Profils électoraux .....	7
Premier tour .....	7
Sécurité .....	8
Evolution du nombre d'infractions .....	8
Pour comparer .....	9
Services à la population .....	10
Commerce .....	10
Éducation .....	10
Villes autour de La Forêt-du-Temple .....	11

# Situation géographique



## i Informations clés

- **Région** : Nouvelle-Aquitaine
- **Département** : Creuse
- **Code postal** : 23360
- **Superficie** : 7 km<sup>2</sup>



la CREUSE  
le Département

# Statistiques sur la population



Nombre d'habitants

**143**



Age moyen

**52 ans**



Pop active

**32.2%**



Taux chômage

**2.6%**



Pop densité

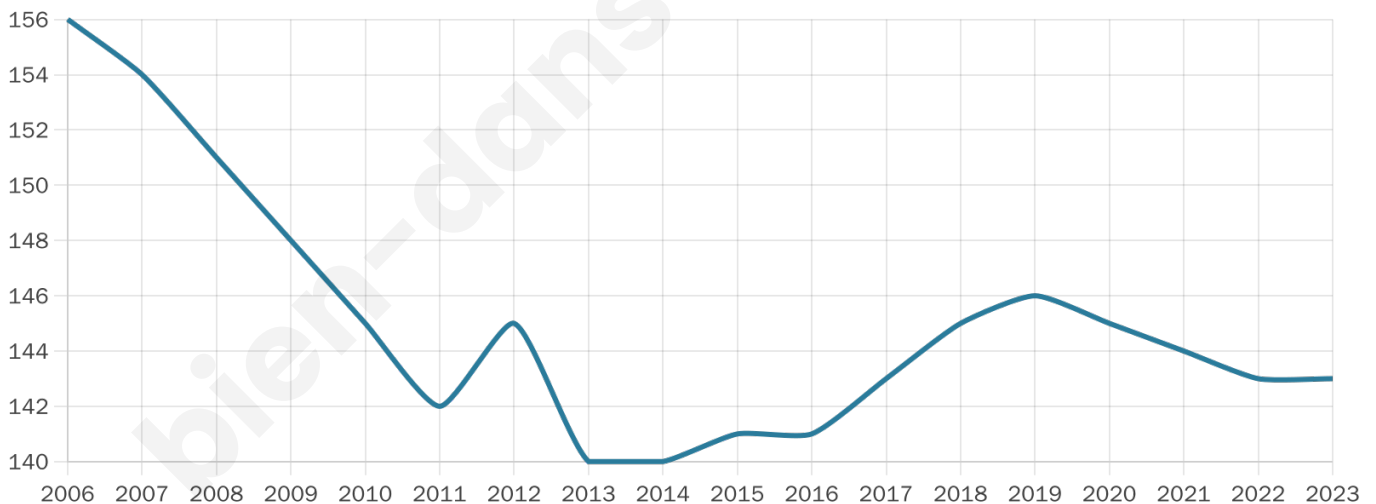
**20 h/km<sup>2</sup>**



Revenu moyen

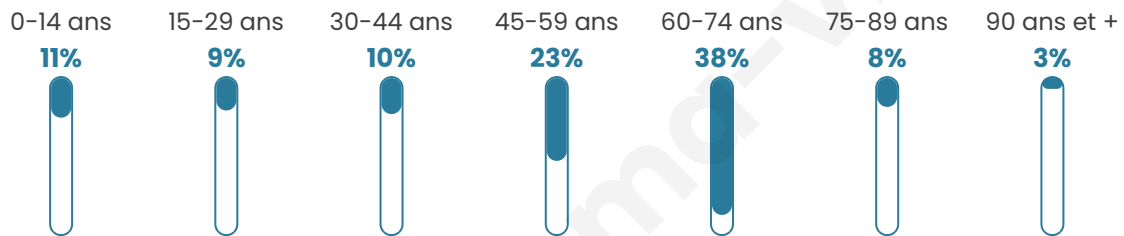
**20 020 €/an**

## Evolution du nombre d'habitants

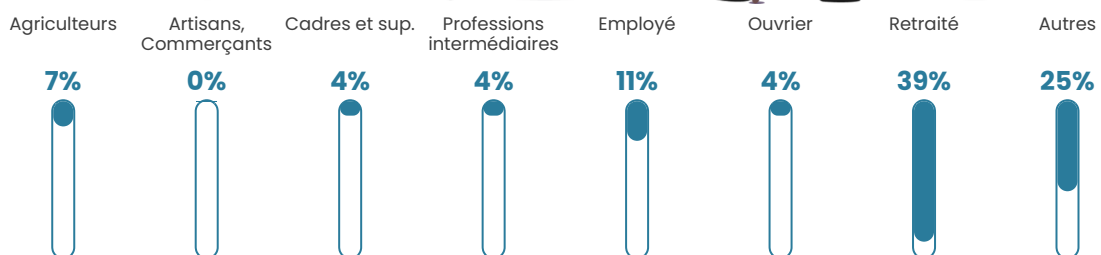


Sources : Institut national de la statistique et des études économiques (insee) selon Les dernières parutions officielles de 2024 portant sur les années 2020, 2021 et 2022.


## Tranche d'âge




## Activité professionnelle



## Niveau de diplôme





## Composition des ménages



# Profils électoraux

## Premier tour

	Jean-Luc MÉLENCHON	25.30 %
	Marine LE PEN	20.48 %
	Emmanuel MACRON	16.87 %
	Anne HIDALGO	9.64 %
	Jean LASSALLE	6.02 %
	Valérie PÉCRESE	6.02 %
	Yannick JADOT	4.82 %
	Éric ZEMMOUR	3.61 %
	Nicolas DUPONT- AIGNAN	3.61 %
	Nathalie ARTHAUD	1.20 %
	Fabien ROUSSEL	1.20 %
	Philippe POUTOU	1.20 %



### 112 inscrits

Participation : 76.79%

Votes blancs : 2.33%

Votes nuls : 1.16%

## Second tour

	Emmanuel MACRON	51,35 %
	Marine LE PEN	48,65 %

### 111 inscrits

Participation : 75.68%

Votes blancs : 5.95%

Votes nuls : 5.95%

# Sécurité



Agressions physiques / sexuelles

0



Cambriolages

0



Vols / dégradations

0



Stupéfiants

0

## Evolution du nombre d'infractions



## Pour comparer

(en proportion du nombre d'habitants)

■ Ville ■ Département ■ Région



Sources : Bases statistiques communale, départementale et régionale de la délinquance enregistrée par la police et la gendarmerie nationales selon les dernières parutions officielles de 2025 portant sur l'année 2024 ([data.gouv](https://data.gouv.fr)).

Agressions physiques / sexuelles : Violences sexuelles, coups et blessures volontaires intrafamiliaux, coups et blessures volontaires, autres coups, blessures volontaires et vols violents sans arme.

Cambriolages : Cambriolages de logements.

Vols : Vols avec armes, vols d'accessoires sur véhicules, vols dans les véhicules, vols de véhicules, vols sans violence contre des personnes, destructions, dégradations volontaires et escroqueries.

Stupéfiants : Trafic de stupéfiants dont (AFD) et usage de stupéfiants.

# Services à la population



## Commerce

Hypermarché	X <u>Le Magny</u> 19km
Supermarché	X <u>Aigurande</u> 6km
Superette	X <u>Moutier-Malcard</u> 5km
Boulangerie	X <u>Aigurande</u> 6km
Boucherie	X <u>Aigurande</u> 6km
Restaurant	X <u>Mortroux</u> 3km
Garage	X <u>Mortroux</u> 1km
Station-service	X <u>Aigurande</u> 5km
Banque	X <u>Aigurande</u> 6km
La poste	X <u>Genouillac</u> 10km
Coiffeur	X <u>Aigurande</u> 6km
Tabac	X <u>Moutier-Malcard</u> 5km
Bars / discothèque	X <u>Mortroux</u> 3km
Bibliothèque	X <u>Pommiers</u> 22km
Cinéma	X <u>Guéret</u> 27km
Vétérinaire	X <u>Bonnat</u> 8km



## Santé

Pharmacie	X <u>Aigurande</u> 6km
Hôpital	X <u>La Châtre</u> 18km
Laboratoire d'analyses médicales	X <u>La Châtre</u> 19km
Etablissement pour handicapé	X <u>Châtelus-Malvaleix</u> 16km
EHPA	X <u>Aigurande</u> 6km
Médecin	X <u>Aigurande</u> 6km
Dentiste	X <u>Sainte-Sévère-sur-Indre</u> 15km
Chirurgien	X <u>La Châtre</u> 18km
Dermatologue	X <u>La Châtre</u> 18km
Anesthésiste	X <u>Guéret</u> 26km
Gastro-entérologue	X <u>Guéret</u> 26km
Gynécologue	X <u>Guéret</u> 26km
Cancérologue	X <u>Limoges</u> 82km
Neurologue	X <u>Châteauroux</u> 45km
Ophtalmologue	X <u>La Châtre</u> 18km
ORL	X <u>Châteauroux</u> 45km
Cardiologue	X <u>Guéret</u> 28km
Pédiatre	X <u>Limoges</u> 82km
Pneumologue	X <u>Guéret</u> 28km
Psychologue	X <u>Argenton-sur-Creuse</u> 35km
Radiologue	X <u>La Châtre</u> 18km
Rhumatologue	X <u>Guéret</u> 26km
Sage-femme	X <u>La Châtre</u> 20km



## Éducation

Crèche	X <u>Bonnat</u> 10km
Ecole maternelle Public	X <u>Aigurande</u> 6km
Ecole maternelle Privé	X <u>Bourges</u> 81km
Ecole primaire Public	X <u>Moutier-Malcard</u> 4km
Ecole primaire Privé	X <u>La Châtre</u> 20km
Collège Public	X <u>Aigurande</u> 6km
Collège Privé	X <u>Boussac-Bourg</u> 26km
Lycée Public	X <u>La Châtre</u> 19km
Lycée Privé	X <u>Châteauroux</u> 44km

Sources : Base Sirene des entreprises et de leurs établissements selon les dernières parutions officielles de 2025 portant sur l'année 2024 ([data.gouv](https://data.gouv.fr)). Liste, localisation et tarifs des professionnels de santé selon les dernières parutions officielles de 2025 portant sur l'année 2024 ([opendatasoft](https://opendatasoft.com)) et FINISS Extraction du Fichier des établissements selon les dernières parutions officielles de 2025 portant sur l'année 2024 ([data.gouv](https://data.gouv.fr)). Adresse et géolocalisation des établissements d'enseignement du premier et second degrés selon les dernières parutions officielles de 2025 portant sur l'année 2024 ([data.education.gouv](https://data.education.gouv.fr))

## Villes autour de La Forêt-du-Temple

Ville	Habitants	Superficie	Pop densité	Pop active	Taux chômage	Revenu moyen	Prix immobilier
Mortroux	277	13 km <sup>2</sup>	21 h/km <sup>2</sup>	41.2%	4%	18 530 €/an	980 €/m <sup>2</sup>
Moutier-Malcard	558	25 km <sup>2</sup>	22 h/km <sup>2</sup>	38.7%	6.6%	19 370 €/an	954 €/m <sup>2</sup>
Aigurande (1 avis)	1 321	27 km <sup>2</sup>	49 h/km <sup>2</sup>	36.5%	3.6%	20 040 €/an	753 €/m <sup>2</sup>
Nouziers	245	14 km <sup>2</sup>	18 h/km <sup>2</sup>	37.1%	6.5%	19 490 €/an	465 €/m <sup>2</sup>
Lourdoux-Saint-Pierre	711	44 km <sup>2</sup>	16 h/km <sup>2</sup>	36.8%	3.8%	20 090 €/an	735 €/m <sup>2</sup>
Linard-Malval	206	16 km <sup>2</sup>	13 h/km <sup>2</sup>	40.3%	6.3%	18 900 €/an	770 €/m <sup>2</sup>
Crozon-sur-Vauvre	335	27 km <sup>2</sup>	12 h/km <sup>2</sup>	39.7%	4.5%	18 550 €/an	680 €/m <sup>2</sup>
La Cellette	266	21 km <sup>2</sup>	13 h/km <sup>2</sup>	24.4%	3%	18 710 €/an	523 €/m <sup>2</sup>
Méasnes	522	27 km <sup>2</sup>	19 h/km <sup>2</sup>	39.3%	4.8%	19 800 €/an	561 €/m <sup>2</sup>
Chéniers	554	34 km <sup>2</sup>	16 h/km <sup>2</sup>	39.2%	6%	19 310 €/an	669 €/m <sup>2</sup>
Bonnat (2 avis)	1 357	45 km <sup>2</sup>	30 h/km <sup>2</sup>	38.5%	5%	20 730 €/an	1 047 €/m <sup>2</sup>
Genouillac (1 avis)	721	35 km <sup>2</sup>	21 h/km <sup>2</sup>	42%	4.6%	19 590 €/an	1 116 €/m <sup>2</sup>
Tercillat	158	13 km <sup>2</sup>	12 h/km <sup>2</sup>	26.6%	4.4%	16 780 €/an	933 €/m <sup>2</sup>
Pouligny-Notre-Dame	639	33 km <sup>2</sup>	19 h/km <sup>2</sup>	44%	5.2%	19 960 €/an	685 €/m <sup>2</sup>
Sazeray	291	22 km <sup>2</sup>	13 h/km <sup>2</sup>	43%	4.8%	18 280 €/an	897 €/m <sup>2</sup>

bien-dans-ma-ville.fr



# Vous aimez votre ville ? Notez-la !

Et faites-nous part de vos remarques constructives



Avec

**BIEN** dans  
ma **VILLE** 