



Version web

# Ville de Forest-sur- Marque

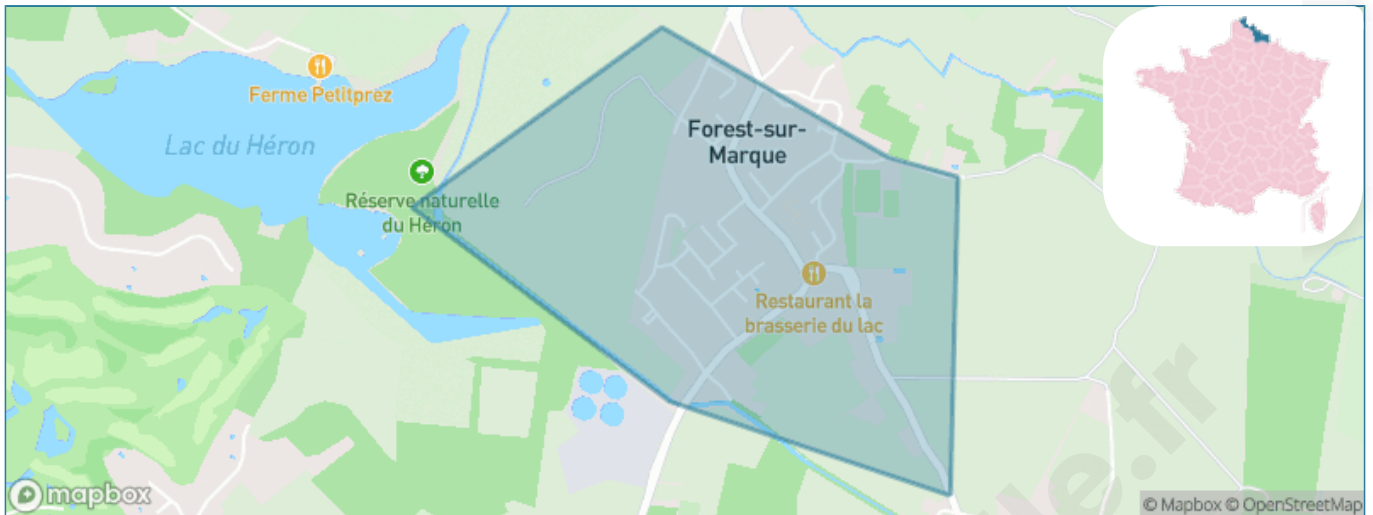
Présenté par

**BIEN** dans  
ma **VILLE** 

# Sommaire

Situation géographique .....	3
Statistiques sur la population .....	4
Evolution du nombre d'habitants .....	4
Tranche d'âge .....	5
0-14 ans .....	5
15-29 ans .....	5
30-44 ans .....	5
45-59 ans .....	5
60-74 ans .....	5
75-89 ans .....	5
90 ans et + .....	5
Activité professionnelle .....	5
Agriculteurs .....	5
Artisans, Commerçants .....	5
Cadres et sup. ....	5
Professions intermédiaires .....	5
Employé .....	5
Ouvrier .....	5
Retraité .....	5
Autres .....	5
Niveau de diplôme .....	6
Sans diplôme ou CEP .....	6
Brevet, BEPC, DNB .....	6
CAP-BEP ou équivalent .....	6
BAC ou équivalent .....	6
BAC+2 .....	6
BAC+3 ou +4 .....	6
BAC+5 ou plus .....	6
Composition des ménages .....	6
Couple sans enfant .....	6
Couple avec enfant(s) .....	6
Famille monoparentale .....	6
Colocation / Autre .....	6
Personnes seules .....	6
Profils électoraux .....	7
Premier tour .....	7
Sécurité .....	8
Evolution du nombre d'infractions .....	8
Pour comparer .....	9
Services à la population .....	10
Commerce .....	10
Éducation .....	10
Villes autour de Forest-sur-Marque .....	12

# Situation géographique



## i Informations clés

- **Région** : Hauts-de-France
- **Département** : Nord
- **Métropole** : Métropole Européenne de Lille
- **Code postal** : 59510
- **Superficie** : 1 km<sup>2</sup>



# Statistiques sur la population



Nombre d'habitants

**1 662**



Age moyen

**44 ans**



Pop active

**45%**



Taux chômage

**6.1%**



Pop densité

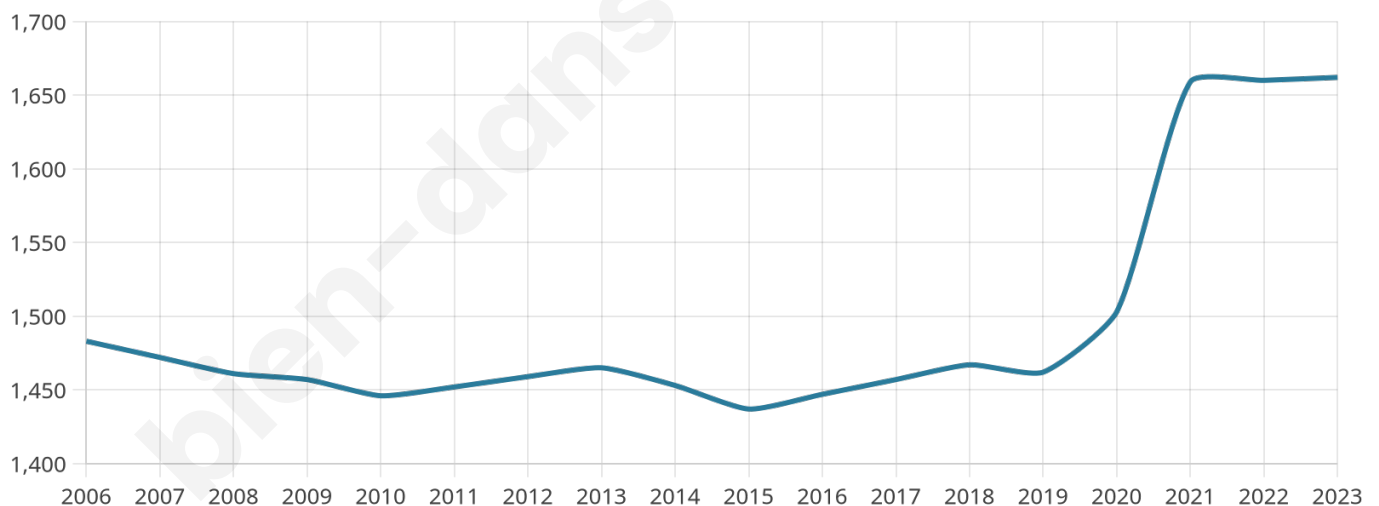
**1 662 h/km<sup>2</sup>**



Revenu moyen

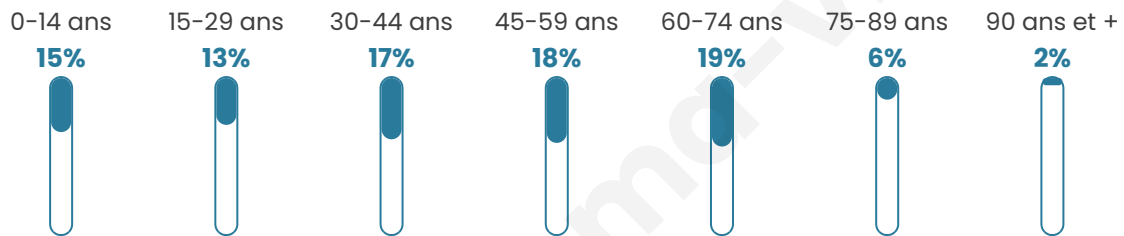
**28 160 €/an**

## Evolution du nombre d'habitants

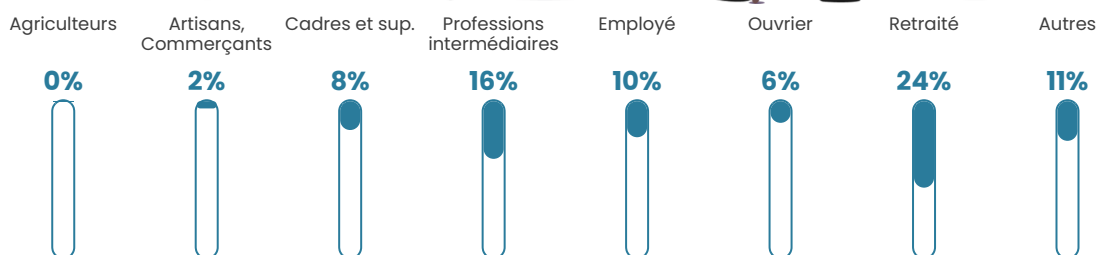


Sources : Institut national de la statistique et des études économiques (insee) selon Les dernières parutions officielles de 2024 portant sur les années 2020, 2021 et 2022.


## Tranche d'âge



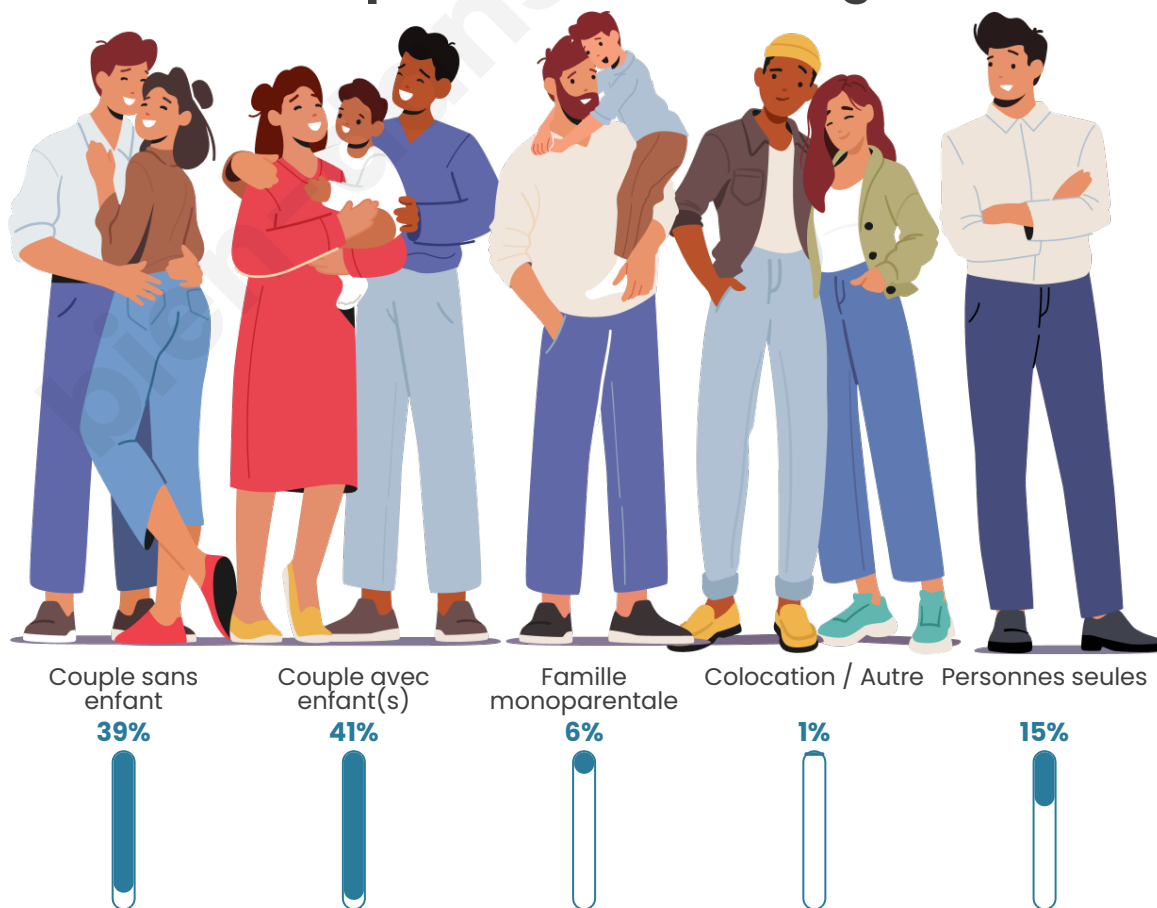
## Activité professionnelle



## Niveau de diplôme














## Composition des ménages



# Profils électoraux

## Premier tour

	Emmanuel MACRON	41.94 %
	Marine LE PEN	17.55 %
	Jean-Luc MÉLENCHON	17.24 %
	Éric ZEMMOUR	6.63 %
	Yannick JADOT	5.92 %
	Fabien ROUSSEL	2.24 %
	Valérie PÉCRESE	2.14 %
	Anne HIDALGO	2.04 %
	Jean LASSALLE	1.73 %
	Nicolas DUPONT- AIGNAN	1.33 %
	Philippe POUTOU	0.71 %
	Nathalie ARTHAUD	0.51 %



### 1 272 inscrits

Participation : 78.62%

Votes blancs : 1.40%

Votes nuls : 0.60%

## Second tour

	Emmanuel MACRON	69,96 %
	Marine LE PEN	30,04 %

### 1 273 inscrits

Participation : 79.65%

Votes blancs : 5.62%

Votes nuls : 1.48%

# Sécurité



Agressions physiques / sexuelles

**0**



Cambriolages

**10**



Vols / dégradations

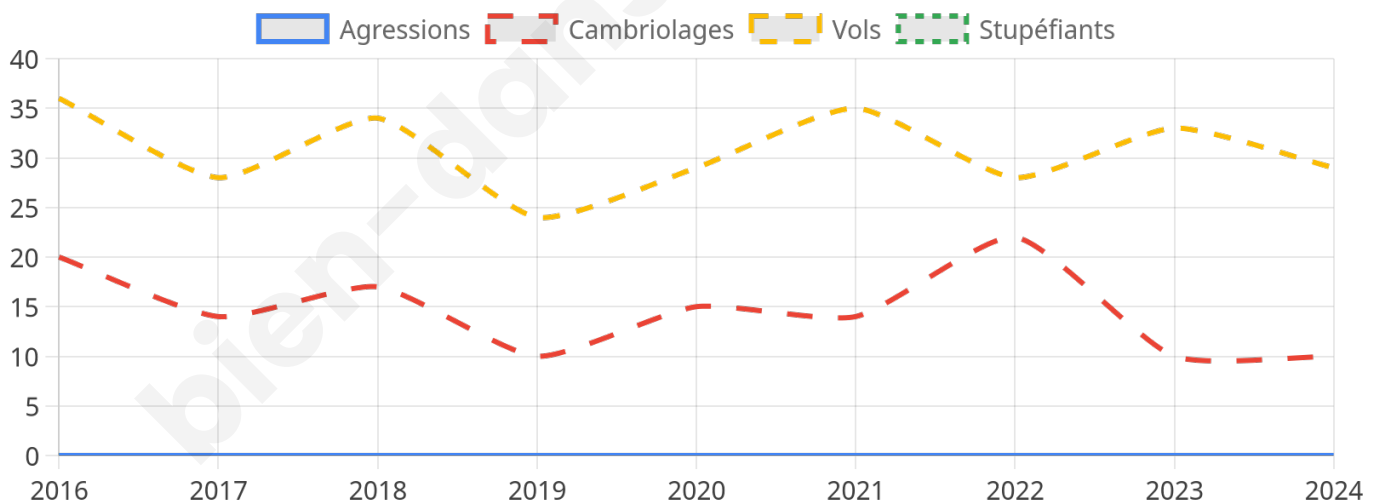
**29**



Stupéfiants

**0**

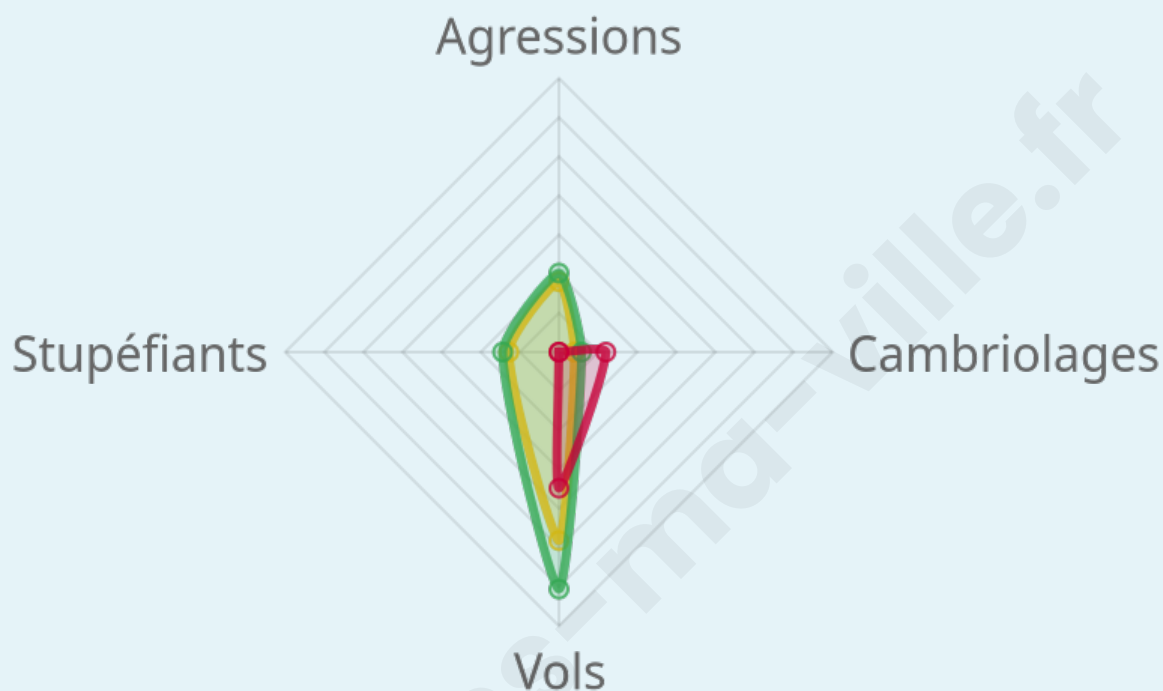
## Evolution du nombre d'infractions



## Pour comparer

(en proportion du nombre d'habitants)

Ville  Département  Région



Sources : Bases statistiques communale, départementale et régionale de la délinquance enregistrée par la police et la gendarmerie nationales selon les dernières parutions officielles de 2025 portant sur l'année 2024 ([data.gouv](https://data.gouv.fr)).

Agressions physiques / sexuelles : Violences sexuelles, coups et blessures volontaires intrafamiliaux, coups et blessures volontaires, autres coups, blessures volontaires et vols violents sans arme.

Cambriolages : Cambriolages de logements.

Vols : Vols avec armes, vols d'accessoires sur véhicules, vols dans les véhicules, vols de véhicules, vols sans violence contre des personnes, destructions, dégradations volontaires et escroqueries.

Stupéfiants : Trafic de stupéfiants dont (AFD) et usage de stupéfiants.

# Services à la population



## Commerce

Hypermarché	X <a href="#">Villeneuve-d'Ascq</a> 3km
Supermarché	X <a href="#">Villeneuve-d'Ascq</a> 2km
Superette	X <a href="#">Villeneuve-d'Ascq</a> 2km
Boulangerie	1
Boucherie	1
Restaurant	2
Garage	X <a href="#">Hem</a> 2km
Station-service	X <a href="#">Hem</a> 2km
Banque	X <a href="#">Villeneuve-d'Ascq</a> 2km
La poste	X <a href="#">Villeneuve-d'Ascq</a> 1km
Coiffeur	X <a href="#">Villeneuve-d'Ascq</a> 2km
Tabac	X <a href="#">Villeneuve-d'Ascq</a> 2km
Bars / discothèque	1
Bibliothèque	X <a href="#">Villeneuve-d'Ascq</a> 2km
Cinéma	X <a href="#">Villeneuve-d'Ascq</a> 3km
Vétérinaire	1



## Santé

Pharmacie	1
Hôpital	X <a href="#">Roubaix</a> 5km
Laboratoire d'analyses médicales	X <a href="#">Villeneuve-d'Ascq</a> 2km
Etablissement pour handicapé	X <a href="#">Villeneuve-d'Ascq</a> 2km
EHPA	1
Médecin	2
Dentiste	2
Chirurgien	X <a href="#">Villeneuve-d'Ascq</a> 3km
Dermatologue	X <a href="#">Hem</a> 3km
Anesthésiste	X <a href="#">Villeneuve-d'Ascq</a> 3km
Gastro-entérologue	X <a href="#">Villeneuve-d'Ascq</a> 3km
Gynécologue	X <a href="#">Villeneuve-d'Ascq</a> 2km
Cancérologue	X <a href="#">Lille</a> 7km
Neurologue	X <a href="#">Villeneuve-d'Ascq</a> 3km
Ophthalmologue	X <a href="#">Villeneuve-d'Ascq</a> 3km
ORL	X <a href="#">Villeneuve-d'Ascq</a> 3km
Cardiologue	X <a href="#">Villeneuve-d'Ascq</a> 3km
Pédiatre	X <a href="#">Villeneuve-d'Ascq</a> 3km
Pneumologue	X <a href="#">Villeneuve-d'Ascq</a> 3km
Psychologue	X <a href="#">Villeneuve-d'Ascq</a> 3km
Radiologue	X <a href="#">Villeneuve-d'Ascq</a> 3km
Rhumatologue	X <a href="#">Lille</a> 5km
Sage-femme	X <a href="#">Villeneuve-d'Ascq</a> 2km



## Éducation

Crèche	X <a href="#">Villeneuve-d'Ascq</a> 2km
Ecole maternelle Public	X <a href="#">Villeneuve-d'Ascq</a> 2km
Ecole maternelle Privé	X <a href="#">Hem</a> 3km
Ecole primaire Public	1
Ecole primaire Privé	1
Collège Public	X <a href="#">Villeneuve-d'Ascq</a> 2km
Collège Privé	X <a href="#">Villeneuve-d'Ascq</a> 2km
Lycée Public	X <a href="#">Villeneuve-d'Ascq</a> 4km

Lycée Privé

X Villeneuve-d'Ascq  
2km

Sources : Base Sirene des entreprises et de leurs établissements selon les dernières parutions officielles de 2025 portant sur l'année 2024 ([data.gouv](#)). Liste, localisation et tarifs des professionnels de santé selon les dernières parutions officielles de 2025 portant sur l'année 2024 ([opendatasoft](#)) et FINESS Extraction du Fichier des établissements selon les dernières parutions officielles de 2025 portant sur l'année 2024 ([data.gouv](#)). Adresse et géolocalisation des établissements d'enseignement du premier et second degrés selon les dernières parutions officielles de 2025 portant sur l'année 2024 ([data.education.gouv](#))

bien-dans-ma-ville.fr

## Villes autour de Forest-sur-Marque

Ville	Habitants	Superficie	Pop densité	Pop active	Taux chômage	Revenu moyen	Prix immobilier
Hem (7 avis)	18 582	9 km <sup>2</sup>	2 065 h/km <sup>2</sup>	44.6%	7.1%	23 140 €/an	2 446 €/m <sup>2</sup>
Villeneuve-d'Ascq (29 avis)	62 868	27 km <sup>2</sup>	2 328 h/km <sup>2</sup>	44.2%	7.2%	22 000 €/an	2 730 €/m <sup>2</sup>
Chéreng (3 avis)	3 078	4 km <sup>2</sup>	770 h/km <sup>2</sup>	45.3%	2.9%	31 250 €/an	2 813 €/m <sup>2</sup>
Sailly-lez-Lannoy (1 avis)	1 923	4 km <sup>2</sup>	481 h/km <sup>2</sup>	48.6%	2.8%	29 860 €/an	2 588 €/m <sup>2</sup>
Willems (1 avis)	2 941	5 km <sup>2</sup>	588 h/km <sup>2</sup>	47.5%	4.1%	25 680 €/an	2 317 €/m <sup>2</sup>
Tressin (1 avis)	1 386	1 km <sup>2</sup>	1 386 h/km <sup>2</sup>	48.8%	3.9%	29 900 €/an	2 964 €/m <sup>2</sup>
Anstaing (5 avis)	1 631	2 km <sup>2</sup>	816 h/km <sup>2</sup>	50.6%	3.3%	27 530 €/an	2 510 €/m <sup>2</sup>
Gruson (4 avis)	1 207	3 km <sup>2</sup>	402 h/km <sup>2</sup>	46.6%	2.7%	35 560 €/an	2 908 €/m <sup>2</sup>
Croix (26 avis)	20 566	4 km <sup>2</sup>	5 142 h/km <sup>2</sup>	48.4%	6.9%	23 360 €/an	2 425 €/m <sup>2</sup>
Lannoy (1 avis)	1 812	0 km <sup>2</sup>	1 812 h/km <sup>2</sup>	48.6%	8.2%	19 710 €/an	1 861 €/m <sup>2</sup>
Lys-lez-Lannoy (13 avis)	14 050	3 km <sup>2</sup>	4 683 h/km <sup>2</sup>	47.1%	6.2%	22 400 €/an	2 130 €/m <sup>2</sup>
Lezennes (7 avis)	2 978	2 km <sup>2</sup>	1 489 h/km <sup>2</sup>	49%	4.3%	25 880 €/an	2 486 €/m <sup>2</sup>
Toufflers (6 avis)	3 957	2 km <sup>2</sup>	1 979 h/km <sup>2</sup>	46.8%	3.6%	25 270 €/an	2 362 €/m <sup>2</sup>
Wasquehal (37 avis)	20 726	6 km <sup>2</sup>	3 454 h/km <sup>2</sup>	49%	5%	25 910 €/an	2 793 €/m <sup>2</sup>
Mons-en-Baroeul (21 avis)	21 105	2 km <sup>2</sup>	10 553 h/km <sup>2</sup>	46.5%	7.7%	19 570 €/an	2 103 €/m <sup>2</sup>

bien-dans-ma-ville.fr



# Vous aimez votre ville ? Notez-la !

Et faites-nous part de vos remarques constructives



Avec

**BIEN** dans ma **VILLE** 