



Version web

Ville de La Forest- Landerneau

Présenté par

BIEN dans
ma **VILLE** 

Sommaire

Situation géographique	3
Statistiques sur la population	4
Evolution du nombre d'habitants	4
Tranche d'âge	5
0-14 ans	5
15-29 ans	5
30-44 ans	5
45-59 ans	5
60-74 ans	5
75-89 ans	5
90 ans et +	5
Activité professionnelle	5
Agriculteurs	5
Artisans, Commerçants	5
Cadres et sup.	5
Professions intermédiaires	5
Employé	5
Ouvrier	5
Retraité	5
Autres	5
Niveau de diplôme	6
Sans diplôme ou CEP	6
Brevet, BEPC, DNB	6
CAP-BEP ou équivalent	6
BAC ou équivalent	6
BAC+2	6
BAC+3 ou +4	6
BAC+5 ou plus	6
Composition des ménages	6
Couple sans enfant	6
Couple avec enfant(s)	6
Famille monoparentale	6
Colocation / Autre	6
Personnes seules	6
Profil électoraux	7
Premier tour	7
Sécurité	8
Evolution du nombre d'infractions	8
Pour comparer	9
Services à la population	10
Commerce	10
Éducation	10
Villes autour de La Forest-Landerneau	11
Avis sur la ville de La Forest-Landerneau	12
Moyenne par critère	12
Villes autour de La Forest-Landerneau	12
Répartition des avis par note	12
Répartition des avis par note	12

Situation géographique



i Informations clés

- **Région** : Bretagne
- **Département** : Finistère
- **Code postal** : 29800
- **Superficie** : 9 km²



Statistiques sur la population



Nombre d'habitants

2 018



Age moyen

40 ans



Pop active

45.5%



Taux chômage

5%



Pop densité

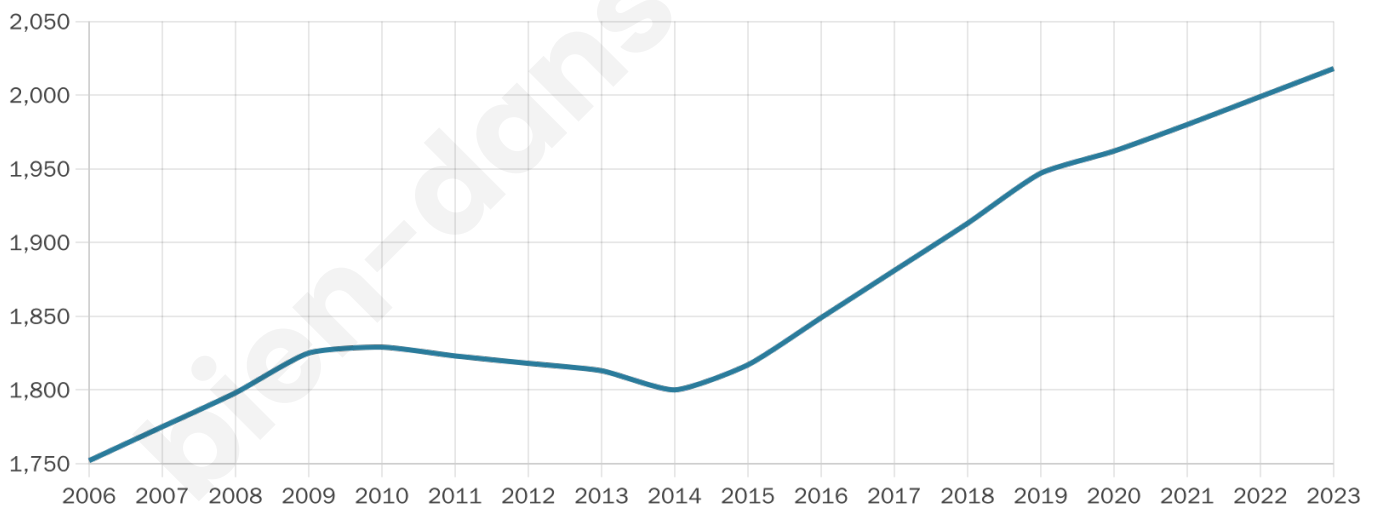
224 h/km²



Revenu moyen

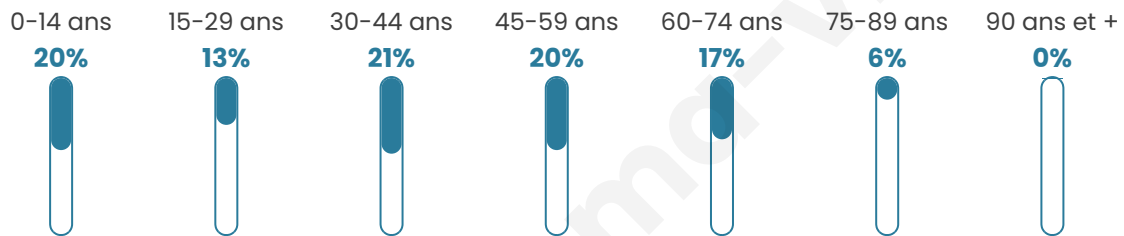
26 610 €/an

Evolution du nombre d'habitants

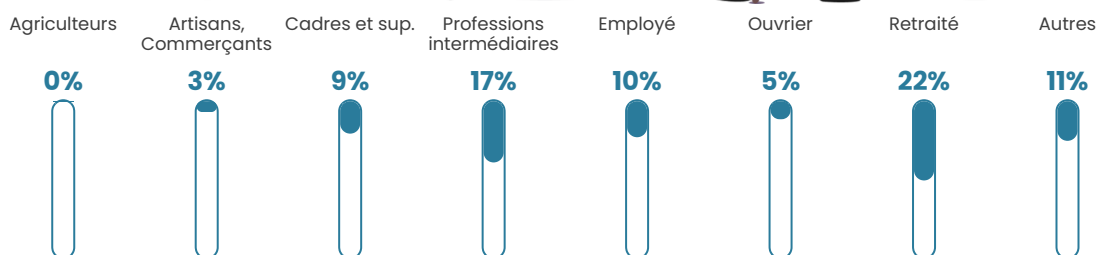


Sources : Institut national de la statistique et des études économiques (insee) selon Les dernières parutions officielles de 2024 portant sur les années 2020, 2021 et 2022.


Tranche d'âge



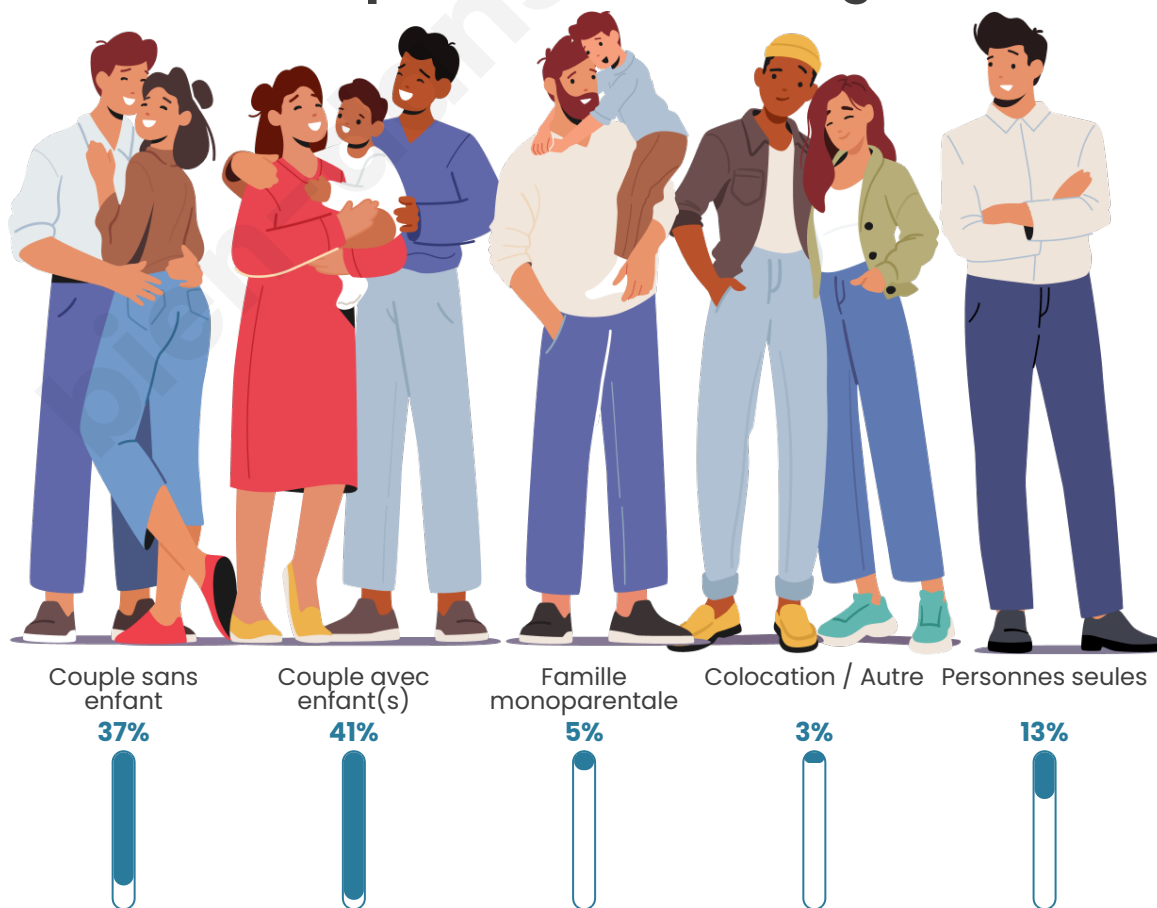
Activité professionnelle



Niveau de diplôme













Composition des ménages



Profils électoraux

Premier tour

	Emmanuel MACRON	34.56 %
	Jean-Luc MÉLENCHON	20.72 %
	Marine LE PEN	17.59 %
	Yannick JADOT	7.90 %
	Valérie PÉCRESE	5.55 %
	Éric ZEMMOUR	4.46 %
	Jean LASSALLE	2.97 %
	Fabien ROUSSEL	2.74 %
	Anne HIDALGO	1.49 %
	Philippe POUTOU	0.86 %
	Nicolas DUPONT- AIGNAN	0.63 %
	Nathalie ARTHAUD	0.55 %



1 534 inscrits

Participation : 85.46%

Votes blancs : 1.91%

Votes nuls : 0.53%

Second tour

	Emmanuel MACRON	70,32 %
	Marine LE PEN	29,68 %

1 533 inscrits

Participation : 84.21%

Votes blancs : 8.06%

Votes nuls : 2.17%

Sécurité



Agressions physiques / sexuelles

0



Cambriolages

0



Vols / dégradations

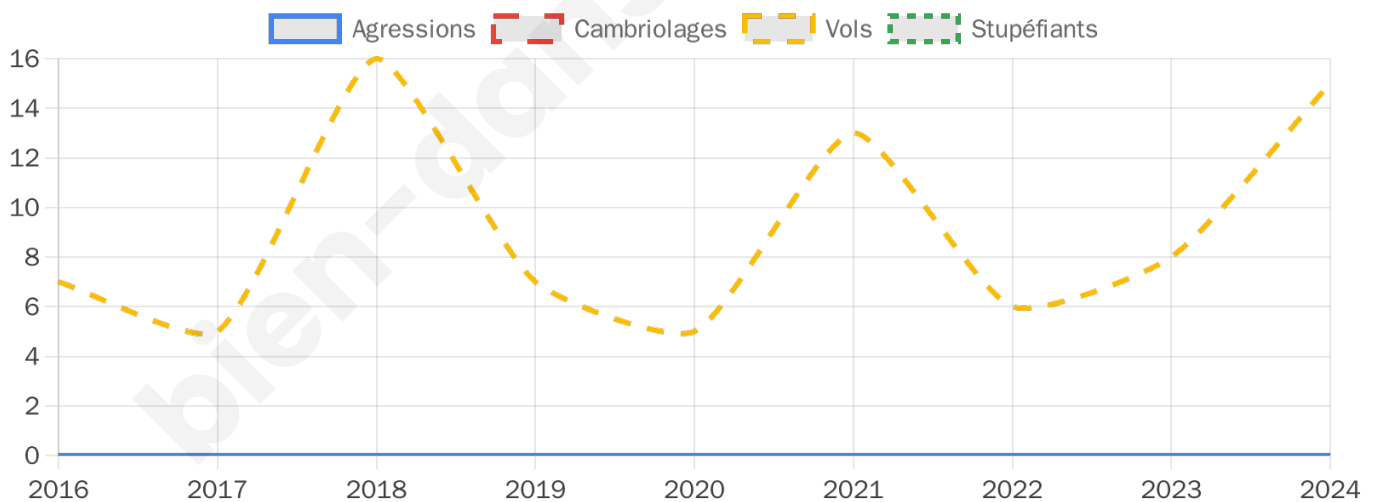
15



Stupéfiants

0

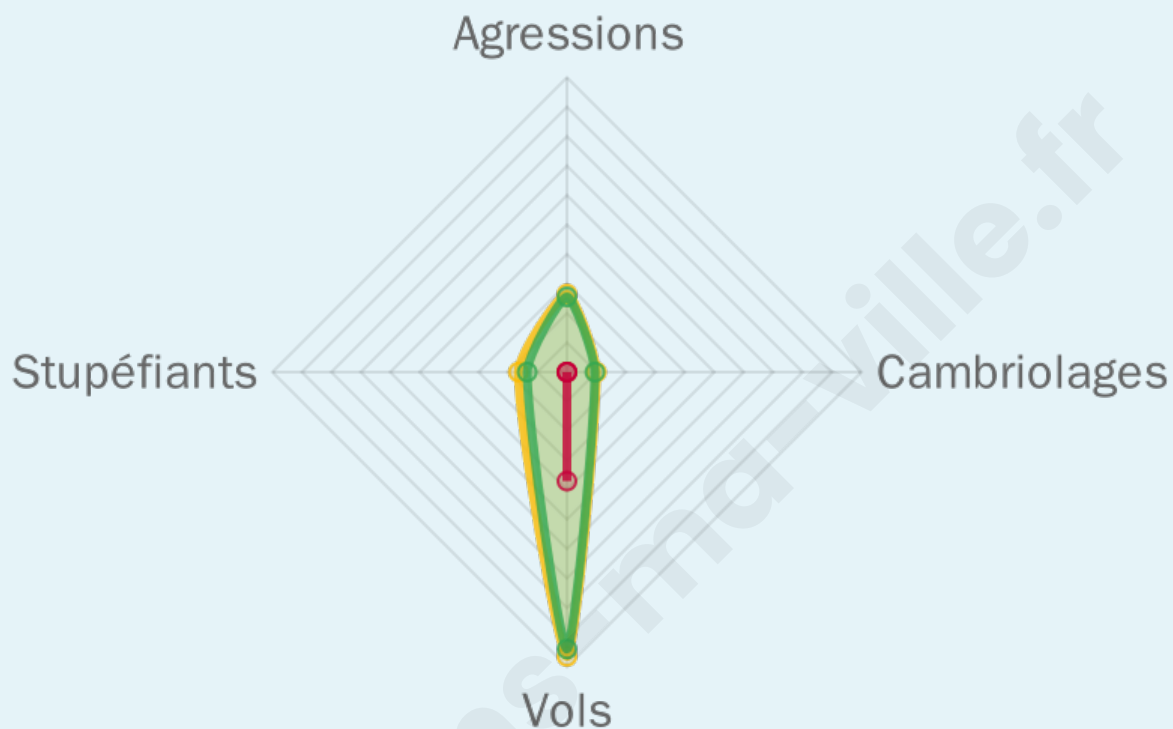
Evolution du nombre d'infractions



Pour comparer

(en proportion du nombre d'habitants)

■ Ville ■ Département ■ Région



Sources : Bases statistiques communale, départementale et régionale de la délinquance enregistrée par la police et la gendarmerie nationales selon les dernières parutions officielles de 2025 portant sur l'année 2024 ([data.gouv](https://data.gouv.fr)).

Agressions physiques / sexuelles : Violences sexuelles, coups et blessures volontaires intrafamiliaux, coups et blessures volontaires, autres coups, blessures volontaires et vols violents sans arme.

Cambriolages : Cambriolages de logements.

Vols : Vols avec armes, vols d'accessoires sur véhicules, vols dans les véhicules, vols de véhicules, vols sans violence contre des personnes, destructions, dégradations volontaires et escroqueries.

Stupéfiants : Trafic de stupéfiants dont (AFD) et usage de stupéfiants.

Services à la population



Commerce

Hypermarché	X Landerneau 4km
Supermarché	X Landerneau 4km
Superette	1
Boulangerie	X Saint-Divy 3km
Boucherie	X Landerneau 4km
Restaurant	1
Garage	2
Station-service	X Landerneau 5km
Banque	X Landerneau 4km
La poste	X Landerneau 4km
Coiffeur	1
Tabac	X Gouesnou 11km
Bars / discothèque	2
Bibliothèque	X Landerneau 5km
Cinéma	X Landerneau 4km
Vétérinaire	X Landerneau 5km



Santé

Pharmacie	1
Hôpital	X Landerneau 5km
Laboratoire d'analyses médicales	X Landerneau 4km
Etablissement pour handicapé	X Landerneau 4km
EHPA	X Loperhet 4km
Médecin	3
Dentiste	X Landerneau 4km
Chirurgien	X Landerneau 5km
Dermatologue	X Loperhet 6km
Anesthésiste	X Brest 12km
Gastro-entérologue	X Landerneau 6km
Gynécologue	X Brest 11km
Cancérologue	X Brest 13km
Neurologue	X Guipavas 10km
Ophtalmologue	X Landerneau 5km
ORL	X Brest 12km
Cardiologue	X Brest 11km
Pédiatre	X Guipavas 8km
Pneumologue	X Brest 11km
Psychologue	X Guipavas 3km
Radiologue	X Landerneau 5km
Rhumatologue	X Plabennec 11km
Sage-femme	X Landerneau 4km



Éducation

Crèche	1
Ecole maternelle Public	X Le Relecq-Kerhuon 6km
Ecole maternelle Privé	X Plougastel-Daoulas 8km
Ecole primaire Public	1
Ecole primaire Privé	1
Collège Public	X Landerneau 5km
Collège Privé	X Landerneau 5km
Lycée Public	X Landerneau 5km
Lycée Privé	X Landerneau 5km

Sources : Base Sirene des entreprises et de leurs établissements selon les dernières parutions officielles de 2025 portant sur l'année 2024 ([data.gouv](#)). Liste, localisation et tarifs des professionnels de santé selon les dernières parutions officielles de 2025 portant sur l'année 2024 ([opendatasoft](#)) et FINISS Extraction du Fichier des établissements selon les dernières parutions officielles de 2025 portant sur l'année 2024 ([data.gouv](#)). Adresse et géolocalisation des établissements d'enseignement du premier et second degrés selon les dernières parutions officielles de 2025 portant sur l'année 2024 ([data.education.gouv](#))

Villes autour de La Forest-Landerneau

Ville	Habitants	Superficie	Pop densité	Pop active	Taux chômage	Revenu moyen	Prix immobilier
Saint-Divy	1 605	8 km ²	201 h/km ²	46.9%	2.4%	25 030 €/an	1 685 €/m ²
Dirinon (2 avis)	2 188	33 km ²	66 h/km ²	46.9%	3.9%	25 820 €/an	1 673 €/m ²
Kersaint-Plabennec (2 avis)	1 571	12 km ²	131 h/km ²	49.7%	2.4%	24 820 €/an	1 721 €/m ²
Landerneau (23 avis)	16 363	13 km ²	1 259 h/km ²	44.5%	4.8%	23 300 €/an	1 628 €/m ²
Saint-Thonan (2 avis)	1 956	11 km ²	178 h/km ²	50.5%	2.2%	25 310 €/an	1 808 €/m ²
Loperhet (1 avis)	3 959	20 km ²	198 h/km ²	46.6%	3.5%	26 590 €/an	1 714 €/m ²
Guipavas (10 avis)	15 538	44 km ²	353 h/km ²	45.8%	3.2%	25 310 €/an	1 963 €/m ²
Pencran (2 avis)	2 234	8 km ²	279 h/km ²	44.8%	2.7%	24 330 €/an	1 652 €/m ²
Le Relecq-Kerhuon (10 avis)	11 897	6 km ²	1 983 h/km ²	44.6%	4.1%	26 510 €/an	2 210 €/m ²
Saint-Urbain (2 avis)	1 670	15 km ²	111 h/km ²	48.2%	2.1%	25 170 €/an	1 471 €/m ²
Plouédern (2 avis)	3 103	19 km ²	163 h/km ²	47.8%	3.3%	24 500 €/an	1 545 €/m ²
Plougastel-Daoulas (9 avis)	13 434	46 km ²	292 h/km ²	44%	4%	26 580 €/an	1 953 €/m ²
Daoulas (1 avis)	1 864	5 km ²	373 h/km ²	43.9%	2.4%	25 810 €/an	1 620 €/m ²
Trémaouézan (2 avis)	483	8 km ²	60 h/km ²	53.6%	3.1%	24 950 €/an	1 511 €/m ²
La Roche-Maurice	1 893	12 km ²	158 h/km ²	46.6%	3.2%	24 340 €/an	1 388 €/m ²

Avis sur la ville de La Forest-Landerneau



Moyenne par critère



Villes autour de La Forest-Landerneau

Ville	Note globale	Sécurité	Éducation	Sport Loisir	Environnement	Vie pratique
Saint-Divy	-	-	-	-	-	-
Dirinon (2 avis)	3.8	4.5	3.5	3.0	4.0	4.0
Kersaint-Plabennec (2 avis)	2.5	4.0	2.0	2.0	3.0	1.5
Landerneau (23 avis)	4.1	4.1	4.3	4.3	3.9	4.0
Saint-Thonan (2 avis)	4.1	4.5	4.0	4.5	4.0	3.5
Loperhet (1 avis)	3.4	4.0	4.0	4.0	4.0	1.0
Guipavas (10 avis)	3.3	3.0	3.6	3.4	3.1	3.3
Pencran (2 avis)	3.3	3.5	3.0	4.0	3.5	2.5
Le Relecq-Kerhuon (10 avis)	4.0	4.0	4.2	4.2	4.1	3.7
Saint-Urbain (2 avis)	3.4	3.5	4.0	3.0	4.0	2.5
Plouédern (2 avis)	3.2	4.0	3.0	3.0	4.0	2.0
Plougastel-Daoulas (9 avis)	3.8	2.8	3.8	4.1	4.6	3.6
Daoulas (1 avis)	4.0	5.0	4.0	3.0	4.0	4.0
Trémaouézan (2 avis)	4.0	5.0	4.5	4.0	5.0	1.5
La Roche-Maurice	-	-	-	-	-	-



Vous aimez votre ville ? Notez-la !

Et faites-nous part de vos remarques constructives



Avec

BIEN dans
ma **VILLE** 