



Version web

# Ville de La Forclaz

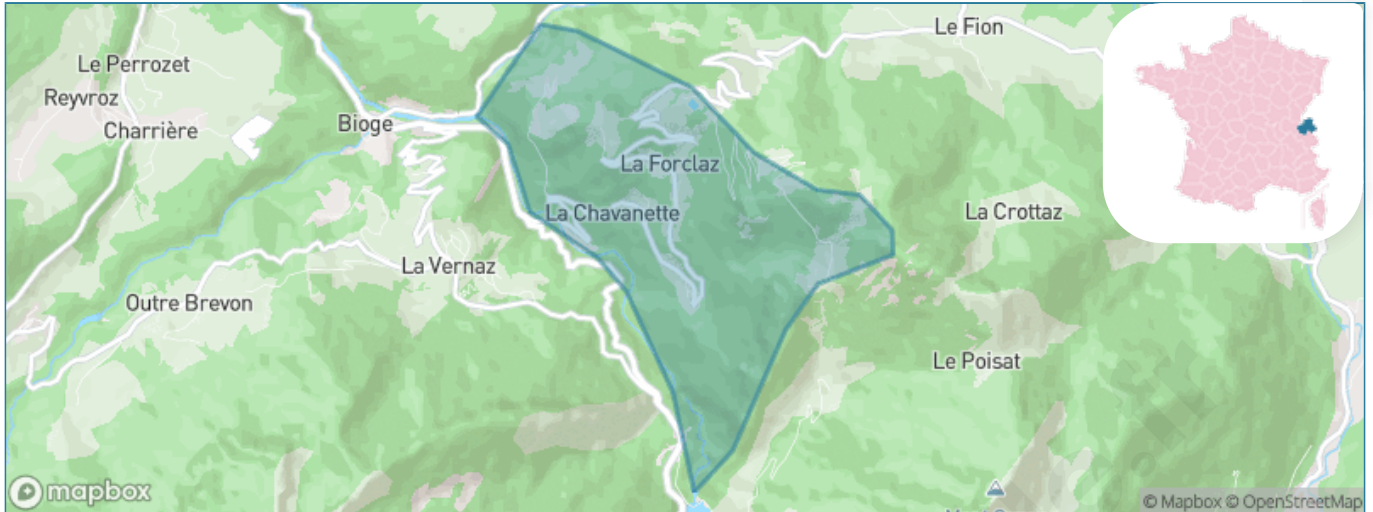
Présenté par

**BIEN** dans  
ma **VILLE** 

# Sommaire

Situation géographique .....	3
Statistiques sur la population .....	4
Evolution du nombre d'habitants .....	4
Tranche d'âge .....	5
0-14 ans .....	5
15-29 ans .....	5
30-44 ans .....	5
45-59 ans .....	5
60-74 ans .....	5
75-89 ans .....	5
90 ans et + .....	5
Activité professionnelle .....	5
Agriculteurs .....	5
Artisans, Commerçants .....	5
Cadres et sup. ....	5
Professions intermédiaires .....	5
Employé .....	5
Ouvrier .....	5
Retraité .....	5
Autres .....	5
Niveau de diplôme .....	6
Sans diplôme ou CEP .....	6
Brevet, BEPC, DNB .....	6
CAP-BEP ou équivalent .....	6
BAC ou équivalent .....	6
BAC+2 .....	6
BAC+3 ou +4 .....	6
BAC+5 ou plus .....	6
Composition des ménages .....	6
Couple sans enfant .....	6
Couple avec enfant(s) .....	6
Famille monoparentale .....	6
Colocation / Autre .....	6
Personnes seules .....	6
Profils électoraux .....	7
Premier tour .....	7
Sécurité .....	8
Evolution du nombre d'infractions .....	8
Pour comparer .....	9
Services à la population .....	10
Commerce .....	10
Éducation .....	10
Villes autour de La Forclaz .....	11

# Situation géographique



## i Informations clés

- **Région** : Auvergne-Rhône-Alpes
- **Département** : Haute-Savoie
- **Code postal** : 74200
- **Superficie** : 4 km<sup>2</sup>



**haute**  
**savoie**  
le Département

# Statistiques sur la population



Nombre d'habitants

**219**



Age moyen

**43 ans**



Pop active

**50.2%**



Taux chômage

**3.6%**



Pop densité

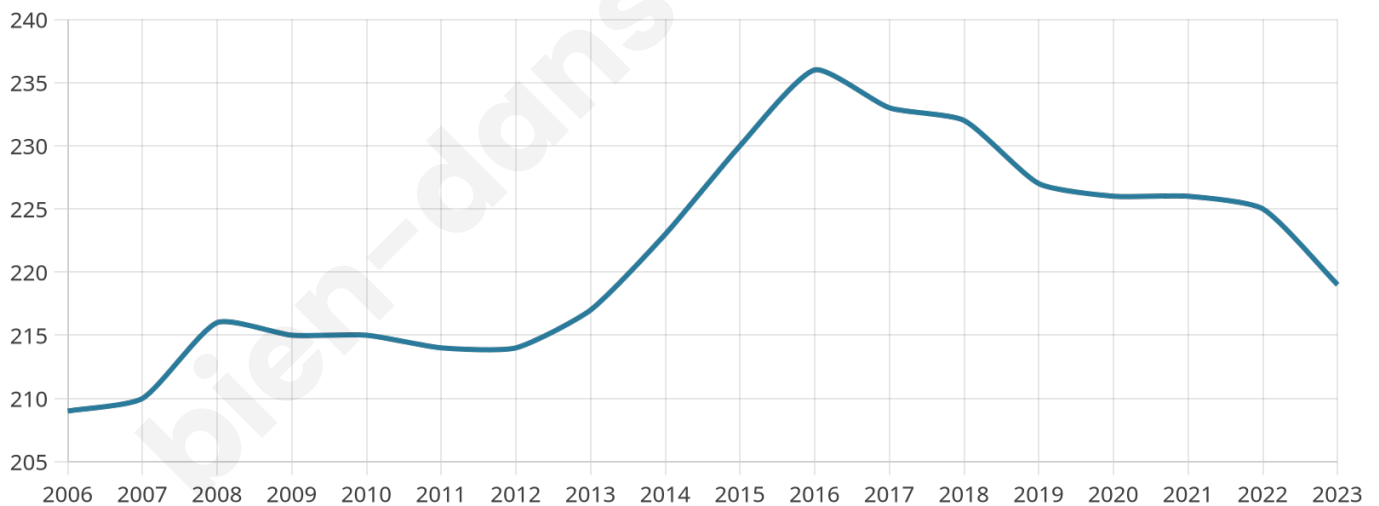
**55 h/km<sup>2</sup>**



Revenu moyen

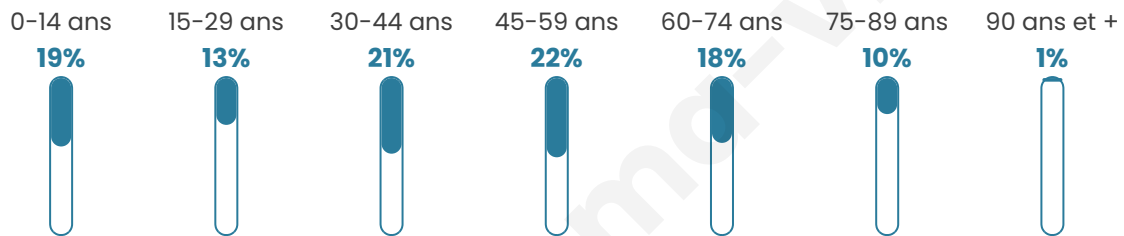
**23 340 €/an**

## Evolution du nombre d'habitants

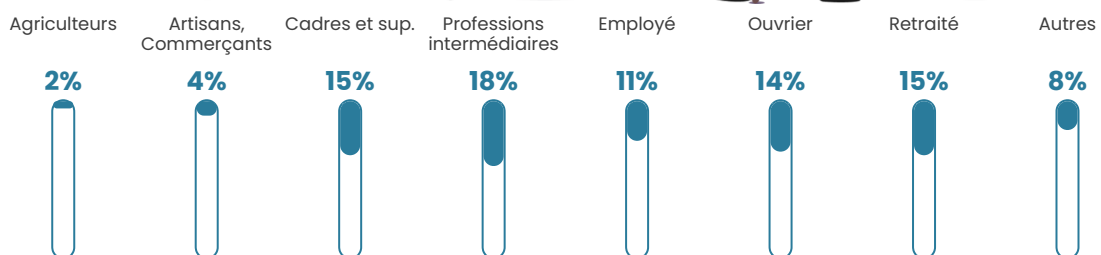


Sources : Institut national de la statistique et des études économiques (insee) selon Les dernières parutions officielles de 2024 portant sur les années 2020, 2021 et 2022.


## Tranche d'âge




## Activité professionnelle



## Niveau de diplôme





## Composition des ménages



# Profils électoraux

## Premier tour

	Emmanuel MACRON	35.17 %
	Marine LE PEN	29.66 %
	Jean-Luc MÉLENCHON	11.03 %
	Nicolas DUPONT-AIGNAN	9.66 %
	Jean LASSALLE	4.14 %
	Yannick JADOT	2.76 %
	Valérie PÉCRESSÉ	2.76 %
	Nathalie ARTHAUD	2.07 %
	Anne HIDALGO	1.38 %
	Fabien ROUSSEL	0.69 %
	Éric ZEMMOUR	0.69 %
	Philippe POUTOU	0.00 %



### 179 inscrits

Participation : 83.24%

Votes blancs : 2.68%

Votes nuls : 0.00%

## Second tour

	Emmanuel MACRON	55,07 %
	Marine LE PEN	44,93 %

### 179 inscrits

Participation : 84.36%

Votes blancs : 4.64%

Votes nuls : 3.97%

# Sécurité



Agressions physiques / sexuelles

0



Cambriolages

0



Vols / dégradations

0



Stupéfiants

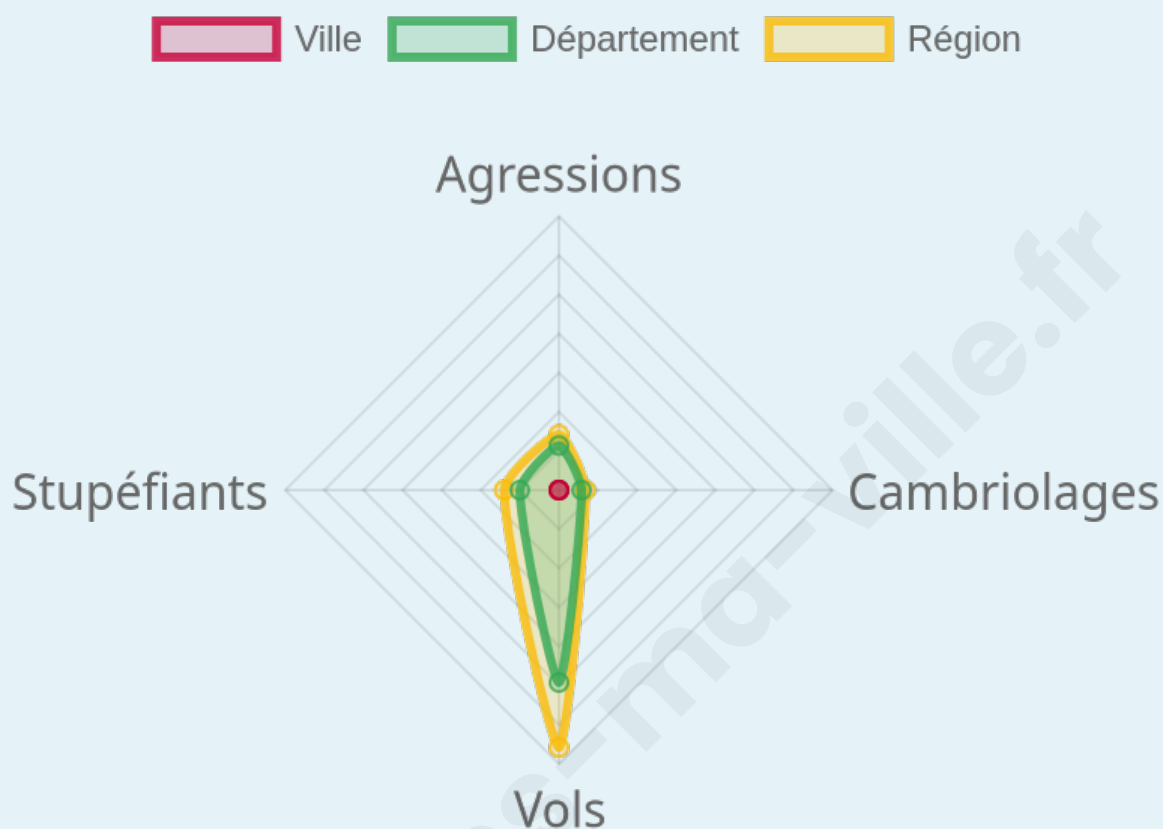
0

## Evolution du nombre d'infractions



## Pour comparer

(en proportion du nombre d'habitants)



Sources : Bases statistiques communale, départementale et régionale de la délinquance enregistrée par la police et la gendarmerie nationales selon les dernières parutions officielles de 2025 portant sur l'année 2024 ([data.gouv](https://data.gouv.fr)).

Agressions physiques / sexuelles : Violences sexuelles, coups et blessures volontaires intrafamiliaux, coups et blessures volontaires, autres coups, blessures volontaires et vols violents sans arme.

Cambriolages : Cambriolages de logements.

Vols : Vols avec armes, vols d'accessoires sur véhicules, vols dans les véhicules, vols de véhicules, vols sans violence contre des personnes, destructions, dégradations volontaires et escroqueries.

Stupéfiants : Trafic de stupéfiants dont (AFD) et usage de stupéfiants.

# Services à la population



## Commerce

Hypermarché	X <a href="#">Vinzier</a> 4km
Supermarché	X <a href="#">Lullin</a> 8km
Superette	X <a href="#">Le Biot</a> 5km
Boulangerie	X <a href="#">Bonnevauz</a> 5km
Boucherie	X <a href="#">Vinzier</a> 4km
Restaurant	X <a href="#">La Vernaz</a> 1km
Garage	X <a href="#">La Vernaz</a> 2km
Station-service	X <a href="#">Vinzier</a> 4km
Banque	X <a href="#">Saint-Paul-en-Chablais</a> 7km
La poste	X <a href="#">Le Biot</a> 5km
Coiffeur	X <a href="#">Féternes</a> 4km
Tabac	X <a href="#">Lullin</a> 8km
Bars / discothèque	X <a href="#">La Vernaz</a> 2km
Bibliothèque	X <a href="#">Neuvecelle</a> 9km
Cinéma	X <a href="#">Évian-les-Bains</a> 9km
Vétérinaire	X <a href="#">Vacheresse</a> 5km



## Santé

Pharmacie	X <a href="#">Larringes</a> 7km
Hôpital	X <a href="#">Thonon-les-Bains</a> 12km
Laboratoire d'analyses médicales	X <a href="#">Évian-les-Bains</a> 10km
Etablissement pour handicapé	X <a href="#">Thonon-les-Bains</a> 10km
EHPA	X <a href="#">Vacheresse</a> 5km
Médecin	X <a href="#">Vinzier</a> 4km
Dentiste	X <a href="#">Vinzier</a> 4km
Chirurgien	X <a href="#">Thonon-les-Bains</a> 12km
Dermatologue	X <a href="#">Thonon-les-Bains</a> 12km
Anesthésiste	X <a href="#">Thonon-les-Bains</a> 13km
Gastro-entérologue	X <a href="#">Thonon-les-Bains</a> 12km
Gynécologue	X <a href="#">Thonon-les-Bains</a> 12km
Cancérologue	X <a href="#">Annemasse</a> 33km
Neurologue	X <a href="#">Thonon-les-Bains</a> 13km
Ophthalmologue	X <a href="#">Évian-les-Bains</a> 10km
ORL	X <a href="#">Évian-les-Bains</a> 9km
Cardiologue	X <a href="#">Évian-les-Bains</a> 10km
Pédiatre	X <a href="#">Évian-les-Bains</a> 9km
Pneumologue	X <a href="#">Bonneville</a> 31km
Psychologue	X <a href="#">Évian-les-Bains</a> 9km
Radiologue	X <a href="#">Thonon-les-Bains</a> 12km
Rhumatologue	X <a href="#">Cornier</a> 35km
Sage-femme	X <a href="#">Lyaud</a> 8km



## Éducation

Crèche	X <a href="#">La Vernaz</a> 2km
Ecole maternelle Public	X <a href="#">Féternes</a> 6km
Ecole maternelle Privé	X <a href="#">Gaillard</a> 35km
Ecole primaire Public	1
Ecole primaire Privé	X <a href="#">Bernex</a> 7km
Collège Public	X <a href="#">Saint-Paul-en-Chablais</a> 6km
Collège Privé	X <a href="#">Abondance</a> 9km
Lycée Public	X <a href="#">Évian-les-Bains</a> 10km
Lycée Privé	X <a href="#">Abondance</a> 9km

Sources : Base Sirene des entreprises et de leurs établissements selon les dernières parutions officielles de 2025 portant sur l'année 2024 ([data.gouv](#)). Liste, localisation et tarifs des professionnels de santé selon les dernières parutions officielles de 2025 portant sur l'année 2024 ([opendatasoft](#)) et FINISS Extraction du Fichier des établissements selon les dernières parutions officielles de 2025 portant sur l'année 2024 ([data.gouv](#)). Adresse et géolocalisation des établissements d'enseignement du premier et second degrés selon les dernières parutions officielles de 2025 portant sur l'année 2024 ([data.education.gouv](#))

## Villes autour de La Forclaz

Ville	Habitants	Superficie	Pop densité	Pop active	Taux chômage	Revenu moyen	Prix immobilier
La Vernaz	280	7 km <sup>2</sup>	40 h/km <sup>2</sup>	62.9%	2.1%	24 720 €/an	1 808 €/m <sup>2</sup>
Chevenoz	709	10 km <sup>2</sup>	71 h/km <sup>2</sup>	50.4%	3%	28 460 €/an	2 334 €/m <sup>2</sup>
La Baume	320	16 km <sup>2</sup>	20 h/km <sup>2</sup>	60.9%	0.3%	25 460 €/an	2 545 €/m <sup>2</sup>
Vinzier	896	6 km <sup>2</sup>	149 h/km <sup>2</sup>	50.2%	2.3%	28 860 €/an	3 206 €/m <sup>2</sup>
Reyvroz	500	9 km <sup>2</sup>	56 h/km <sup>2</sup>	53.6%	3.2%	26 240 €/an	2 325 €/m <sup>2</sup>
Bonnevaux	284	7 km <sup>2</sup>	41 h/km <sup>2</sup>	55.6%	3.9%	24 310 €/an	1 979 €/m <sup>2</sup>
Vailly	907	18 km <sup>2</sup>	50 h/km <sup>2</sup>	51.4%	2.8%	25 560 €/an	2 677 €/m <sup>2</sup>
Féternes (1 avis)	1 550	14 km <sup>2</sup>	111 h/km <sup>2</sup>	51.4%	2.9%	28 700 €/an	2 905 €/m <sup>2</sup>
Vacheresse	939	31 km <sup>2</sup>	30 h/km <sup>2</sup>	47.5%	2.4%	26 090 €/an	2 689 €/m <sup>2</sup>
Le Biot	633	13 km <sup>2</sup>	49 h/km <sup>2</sup>	58.1%	2.7%	24 370 €/an	2 501 €/m <sup>2</sup>
Larringes	1 592	8 km <sup>2</sup>	199 h/km <sup>2</sup>	53.1%	2.1%	30 850 €/an	2 946 €/m <sup>2</sup>
Lyaud	1 780	9 km <sup>2</sup>	198 h/km <sup>2</sup>	50.2%	2.5%	31 520 €/an	3 452 €/m <sup>2</sup>
Bernex (1 avis)	1 472	22 km <sup>2</sup>	67 h/km <sup>2</sup>	50.2%	3.1%	28 630 €/an	2 781 €/m <sup>2</sup>
Lullin	809	13 km <sup>2</sup>	62 h/km <sup>2</sup>	54.4%	3.7%	27 680 €/an	3 132 €/m <sup>2</sup>
Saint-Paul-en-Chablais	2 613	14 km <sup>2</sup>	187 h/km <sup>2</sup>	51%	3.1%	30 180 €/an	3 380 €/m <sup>2</sup>

bien-dans-ma-ville.fr



# **Vous aimez votre ville ? Notez-la !**

Et faites-nous part de vos remarques constructives



Avec

**BIEN** dans ma **VILLE** 