



Version web

Ville de Fontienne

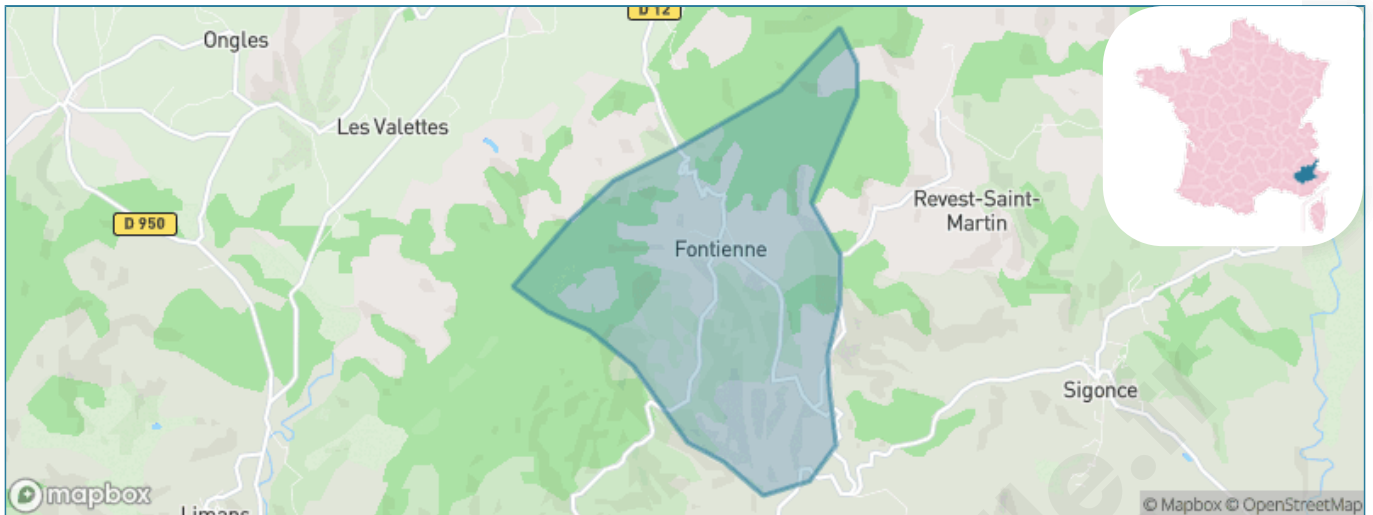
Présenté par

BIEN dans
ma **VILLE** 

Sommaire

Situation géographique	3
Statistiques sur la population	4
Evolution du nombre d'habitants	4
Tranche d'âge	5
0-14 ans	5
15-29 ans	5
30-44 ans	5
45-59 ans	5
60-74 ans	5
75-89 ans	5
90 ans et +	5
Activité professionnelle	5
Agriculteurs	5
Artisans, Commerçants	5
Cadres et sup.	5
Professions intermédiaires	5
Employé	5
Ouvrier	5
Retraité	5
Autres	5
Niveau de diplôme	6
Sans diplôme ou CEP	6
Brevet, BEPC, DNB	6
CAP-BEP ou équivalent	6
BAC ou équivalent	6
BAC+2	6
BAC+3 ou +4	6
BAC+5 ou plus	6
Composition des ménages	6
Couple sans enfant	6
Couple avec enfant(s)	6
Famille monoparentale	6
Colocation / Autre	6
Personnes seules	6
Profils électoraux	7
Premier tour	7
Sécurité	8
Evolution du nombre d'infractions	8
Pour comparer	9
Services à la population	10
Commerce	10
Éducation	10
Villes autour de Fontienne	12

Situation géographique



i Informations clés

- **Région** : Provence-Alpes-Côte d'Azur
- **Département** : Alpes-de-Haute-Provence
- **Code postal** : 04230
- **Superficie** : 8 km²



Statistiques sur la population



Nombre d'habitants

129



Age moyen

52 ans



Pop active

44.2%



Taux chômage

5.1%



Pop densité

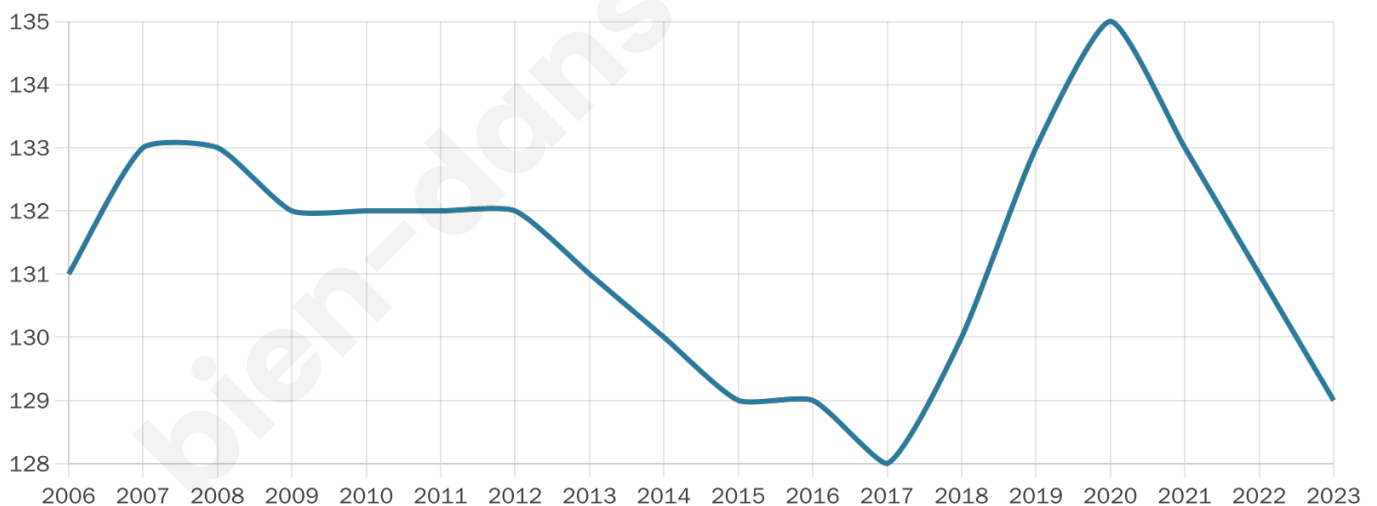
16 h/km²



Revenu moyen

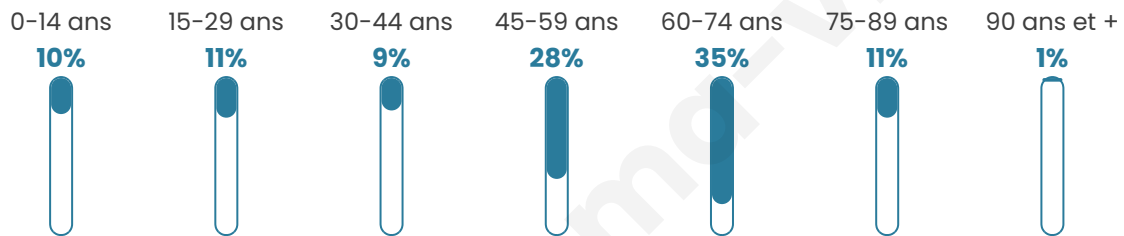
21 610 €/an

Evolution du nombre d'habitants

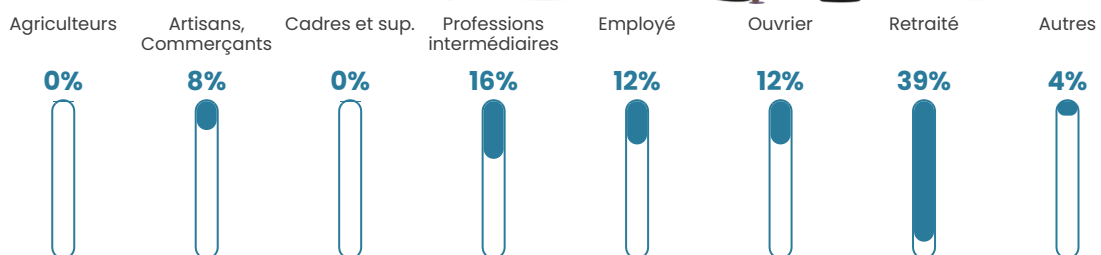


Sources : Institut national de la statistique et des études économiques (insee) selon Les dernières parutions officielles de 2024 portant sur les années 2020, 2021 et 2022.

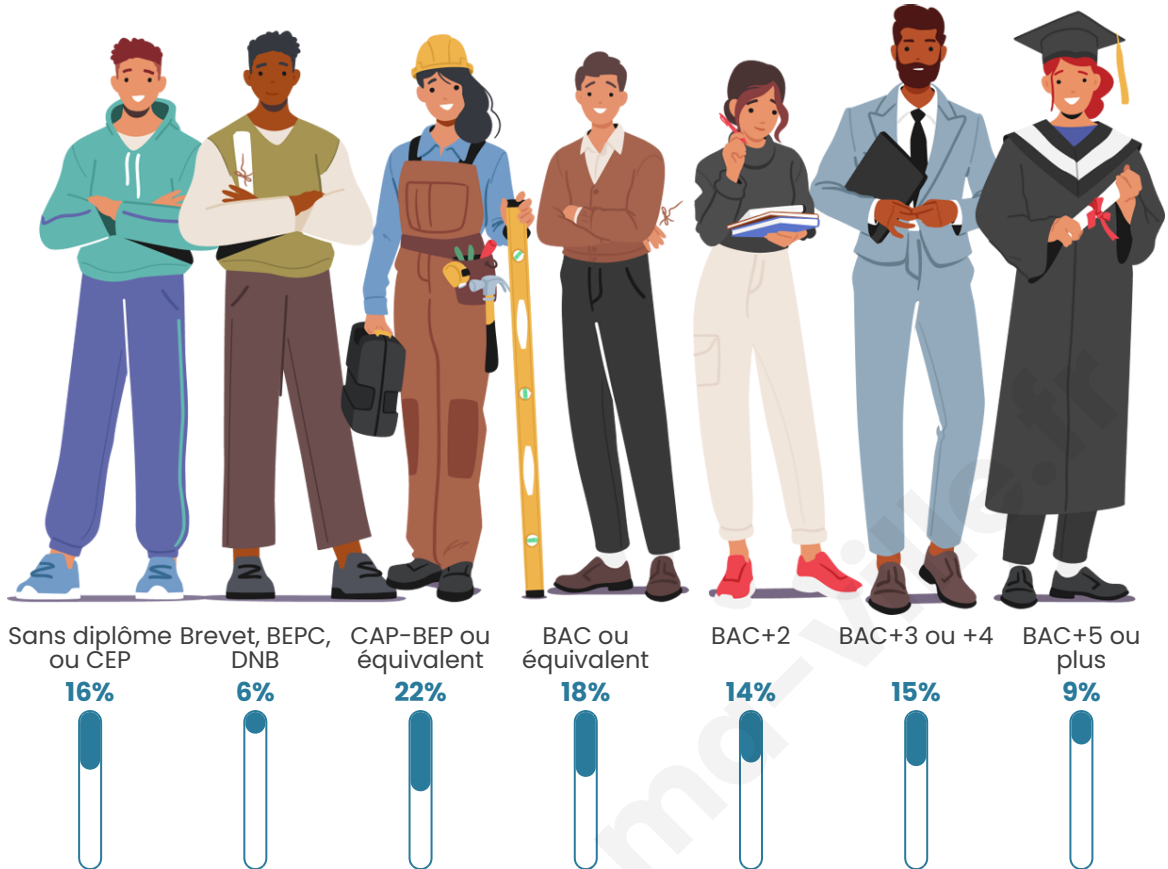
Tranche d'âge




Activité professionnelle



Niveau de diplôme










Composition des ménages



Profils électoraux

Premier tour

	Jean-Luc MÉLENCHON	38.52 %
	Marine LE PEN	18.85 %
	Emmanuel MACRON	17.21 %
	Valérie PÉCRESSÉ	7.38 %
	Éric ZEMMOUR	5.74 %
	Yannick JADOT	4.92 %
	Jean LASSALLE	3.28 %
	Fabien ROUSSEL	2.46 %
	Anne HIDALGO	0.82 %
	Philippe POUTOU	0.82 %
	Nathalie ARTHAUD	0.00 %
	Nicolas DUPONT- AIGNAN	0.00 %



142 inscrits

Participation : 87.32%

Votes blancs : 1.61%

Votes nuls : 0.00%

Second tour

	Emmanuel MACRON	53,33 %
	Marine LE PEN	46,67 %

142 inscrits

Participation : 78.17%

Votes blancs : 18.92%

Votes nuls : 0%

Sécurité



Agressions physiques / sexuelles

0



Cambriolages

0



Vols / dégradations

0



Stupéfiants

0

Evolution du nombre d'infractions



Pour comparer

(en proportion du nombre d'habitants)



Sources : Bases statistiques communale, départementale et régionale de la délinquance enregistrée par la police et la gendarmerie nationales selon les dernières parutions officielles de 2025 portant sur l'année 2024 ([data.gouv](https://data.gouv.fr)).

Agressions physiques / sexuelles : Violences sexuelles, coups et blessures volontaires intrafamiliaux, coups et blessures volontaires, autres coups, blessures volontaires et vols violents sans arme.

Cambriolages : Cambriolages de logements.

Vols : Vols avec armes, vols d'accessoires sur véhicules, vols dans les véhicules, vols de véhicules, vols sans violence contre des personnes, destructions, dégradations volontaires et escroqueries.

Stupéfiants : Trafic de stupéfiants dont (AFD) et usage de stupéfiants.

Services à la population



Commerce

Hypermarché	X Manosque 19km
Supermarché	X Forcalquier 6km
Superette	X Saint-Étienne-les- Orgues 3km
Boulangerie	X Saint-Étienne-les- Orgues 4km
Boucherie	X Forcalquier 7km
Restaurant	X Saint-Étienne-les- Orgues 3km
Garage	X Saint-Étienne-les- Orgues 4km
Station-service	X Forcalquier 6km
Banque	X Saint-Étienne-les- Orgues 3km
La poste	X Forcalquier 7km
Coiffeur	X Saint-Étienne-les- Orgues 3km
Tabac	X Saint-Étienne-les- Orgues 4km
Bars / discothèque	X Saint-Étienne-les- Orgues 3km
Bibliothèque	X Ongles 6km
Cinéma	X Forcalquier 7km
Vétérinaire	X Sigonce 4km



Santé

Pharmacie	X Saint-Étienne-les- Orgues 3km
Hôpital	X Forcalquier 6km
Laboratoire d'analyses médicales	X Forcalquier 6km
Établissement pour handicapé	X Forcalquier 7km
EHPA	X Forcalquier 6km
Médecin	X Saint-Étienne-les- Orgues 3km
Dentiste	X Saint-Étienne-les- Orgues 3km
Chirurgien	X Oraison 15km
Dermatologue	X Oraison 15km
Anesthésiste	X Oraison 15km
Gastro-entérologue	X Oraison 15km
Gynécologue	X Oraison 15km
Cancérologue	X Manosque 21km
Neurologue	X Oraison 15km
Ophtalmologue	X Forcalquier 7km
ORL	X Sisteron 23km
Cardiologue	X Manosque 21km
Pédiatre	X Forcalquier 7km
Pneumologue	X Oraison 15km
Psychologue	X Lurs 9km
Radiologue	X Oraison 15km
Rhumatologue	X Oraison 15km
Sage-femme	X Mane 10km



Éducation

Crèche	X Forcalquier 7km
Ecole maternelle Public	X Forcalquier 6km
Ecole maternelle Privé	X Aix-en-Provence 60km
Ecole primaire Public	X Saint-Étienne-les- Orgues 4km
Ecole primaire Privé	X Forcalquier 6km
Collège Public	X Forcalquier 6km
Collège Privé	X Noyers-sur-Jabron 18km
Lycée Public	X Manosque 20km
Lycée Privé	X Manosque 22km

Sources : Base Sirene des entreprises et de leurs établissements selon les dernières parutions officielles de 2025 portant sur l'année 2024 ([data.gouv](#)). Liste, localisation et tarifs des professionnels de santé selon les dernières parutions officielles de 2025 portant sur l'année

2024 ([opendatasoft](#)) et FINISS Extraction du Fichier des établissements selon les dernières parutions officielles de 2025 portant sur l'année 2024 ([data.gouv](#)). Adresse et géolocalisation des établissements d'enseignement du premier et second degrés selon les dernières parutions officielles de 2025 portant sur l'année 2024 ([data.education.gouv](#))

bien-dans-ma-ville.fr

Villes autour de Fontienne

Ville	Habitants	Superficie	Pop densité	Pop active	Taux chômage	Revenu moyen	Prix immobilier
Revest-Saint-Martin	79	7 km ²	11 h/km ²	45.6%	3.8%	NC	1 573 €/m ²
Sigonce	419	20 km ²	21 h/km ²	43.7%	5.5%	20 830 €/an	1 955 €/m ²
Saint-Étienne-les-Orgues (5 avis)	1 286	48 km ²	27 h/km ²	37.4%	7%	20 660 €/an	2 035 €/m ²
Montlaux	209	19 km ²	11 h/km ²	37.8%	2.9%	20 150 €/an	1 207 €/m ²
Ongles	358	31 km ²	12 h/km ²	42.7%	5.3%	21 230 €/an	2 793 €/m ²
Forcalquier (9 avis)	5 222	42 km ²	124 h/km ²	38.3%	7.1%	20 570 €/an	2 331 €/m ²
Cruis (2 avis)	655	36 km ²	18 h/km ²	36.3%	4.6%	20 490 €/an	2 768 €/m ²
Limans	385	21 km ²	18 h/km ²	43.1%	5.2%	18 550 €/an	2 018 €/m ²
Lardiers	143	30 km ²	5 h/km ²	38.5%	7.7%	16 780 €/an	1 528 €/m ²
Pierrerue	529	10 km ²	53 h/km ²	47.4%	5.1%	23 110 €/an	2 412 €/m ²
Lurs	385	22 km ²	18 h/km ²	43.1%	6.5%	23 840 €/an	2 545 €/m ²
Ganagobie	89	10 km ²	9 h/km ²	50.6%	6.7%	NC	2 353 €/m ²
Mallefougasse-Augès	327	19 km ²	17 h/km ²	38.2%	3.7%	23 980 €/an	2 591 €/m ²
Mane (1 avis)	1 410	22 km ²	64 h/km ²	40.9%	3.3%	21 340 €/an	2 659 €/m ²
Niozelles	274	10 km ²	27 h/km ²	53.3%	5.5%	22 130 €/an	2 213 €/m ²

bien-dans-ma-ville.fr



Vous aimez votre ville ? Notez-la !

Et faites-nous part de vos remarques constructives



Avec

BIEN dans ma **VILLE** 