



Version web

# Ville de Fontgombault

Présenté par

**BIEN** dans  
ma **VILLE** 

# Sommaire

Situation géographique .....	3
Statistiques sur la population .....	4
Evolution du nombre d'habitants .....	4
Tranche d'âge .....	5
0-14 ans .....	5
15-29 ans .....	5
30-44 ans .....	5
45-59 ans .....	5
60-74 ans .....	5
75-89 ans .....	5
90 ans et + .....	5
Activité professionnelle .....	5
Agriculteurs .....	5
Artisans, Commerçants .....	5
Cadres et sup. ....	5
Professions intermédiaires .....	5
Employé .....	5
Ouvrier .....	5
Retraité .....	5
Autres .....	5
Niveau de diplôme .....	6
Sans diplôme ou CEP .....	6
Brevet, BEPC, DNB .....	6
CAP-BEP ou équivalent .....	6
BAC ou équivalent .....	6
BAC+2 .....	6
BAC+3 ou +4 .....	6
BAC+5 ou plus .....	6
Composition des ménages .....	6
Couple sans enfant .....	6
Couple avec enfant(s) .....	6
Famille monoparentale .....	6
Colocation / Autre .....	6
Personnes seules .....	6
Profils électoraux .....	7
Premier tour .....	7
Sécurité .....	8
Evolution du nombre d'infractions .....	8
Pour comparer .....	9
Services à la population .....	10
Commerce .....	10
Éducation .....	10
Villes autour de Fontgombault .....	12

# Situation géographique



## i Informations clés

- **Région** : Centre-Val de Loire
- **Département** : Indre
- **Code postal** : 36220
- **Superficie** : 10 km<sup>2</sup>



# Statistiques sur la population



Nombre d'habitants

**268**



Age moyen

**48 ans**



Pop active

**44.4%**



Taux chômage

**6.4%**



Pop densité

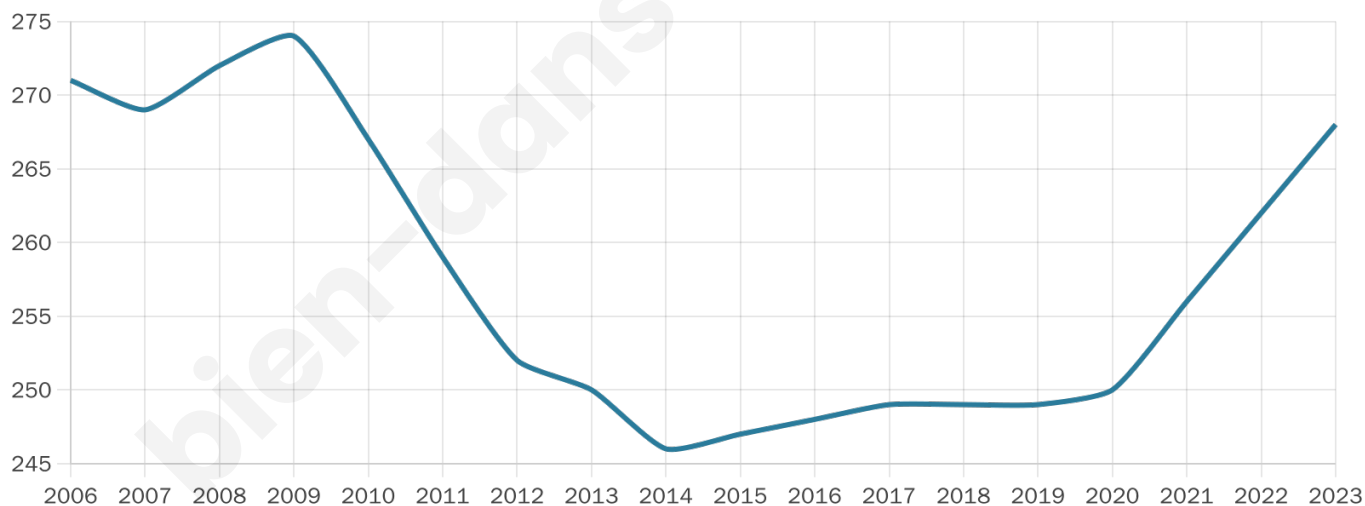
**27 h/km<sup>2</sup>**



Revenu moyen

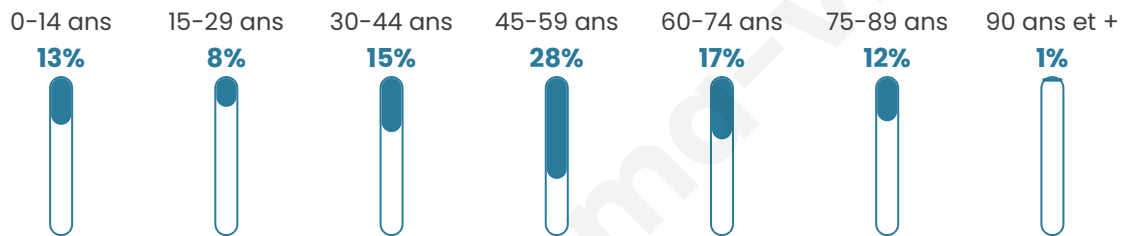
**21 620 €/an**

## Evolution du nombre d'habitants

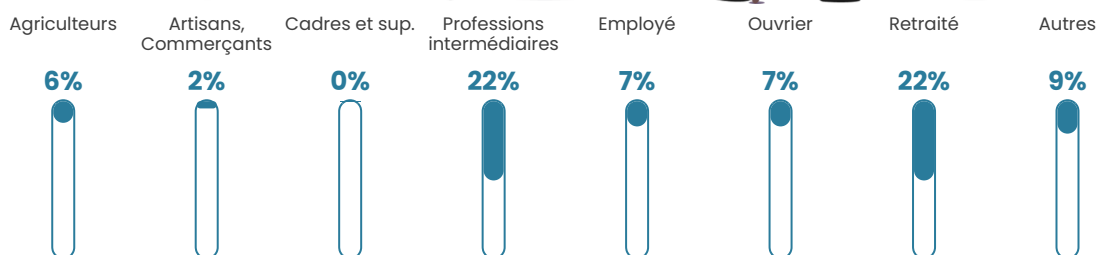


Sources : Institut national de la statistique et des études économiques (insee) selon Les dernières parutions officielles de 2024 portant sur les années 2020, 2021 et 2022.


## Tranche d'âge



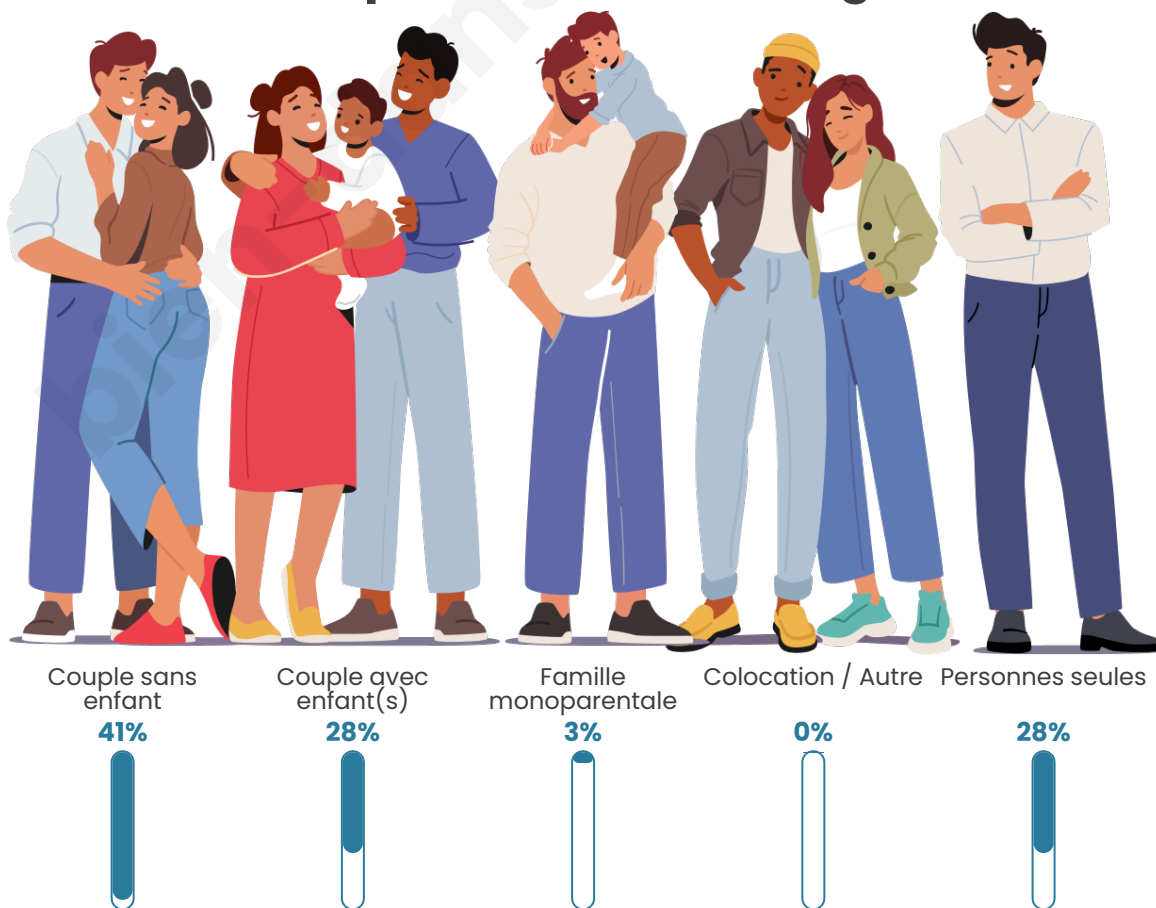
## Activité professionnelle



## Niveau de diplôme








## Composition des ménages



# Profils électoraux

## Premier tour

	Éric ZEMMOUR	38.02 %
	Marine LE PEN	17.71 %
	Emmanuel MACRON	16.15 %
	Jean-Luc MÉLENCHON	14.06 %
	Valérie PÉCRESSE	4.17 %
	Yannick JADOT	3.13 %
	Fabien ROUSSEL	1.56 %
	Jean LASSALLE	1.56 %
	Anne HIDALGO	1.56 %
	Nicolas DUPONT-AIGNAN	1.56 %
	Philippe POUTOU	0.52 %
	Nathalie ARTHAUD	0.00 %



### 226 inscrits

Participation : 86.73%

Votes blancs : 1.02%

Votes nuls : 1.02%

## Second tour

	Emmanuel MACRON	32,24 %
	Marine LE PEN	67,76 %

### 226 inscrits

Participation : 85.84%

Votes blancs : 4.64%

Votes nuls : 1.03%

# Sécurité



Agressions physiques / sexuelles

0



Cambriolages

0



Vols / dégradations

0



Stupéfiants

0

## Evolution du nombre d'infractions



## Pour comparer

(en proportion du nombre d'habitants)

Ville  Département  Région



Sources : Bases statistiques communale, départementale et régionale de la délinquance enregistrée par la police et la gendarmerie nationales selon les dernières parutions officielles de 2025 portant sur l'année 2024 ([data.gouv](https://data.gouv.fr)).

Agressions physiques / sexuelles : Violences sexuelles, coups et blessures volontaires intrafamiliaux, coups et blessures volontaires, autres coups, blessures volontaires et vols violents sans arme.

Cambriolages : Cambriolages de logements.

Vols : Vols avec armes, vols d'accessoires sur véhicules, vols dans les véhicules, vols de véhicules, vols sans violence contre des personnes, destructions, dégradations volontaires et escroqueries.

Stupéfiants : Trafic de stupéfiants dont (AFD) et usage de stupéfiants.

# Services à la population



## Commerce

Hypermarché	X <u>Le Blanc</u> 8km
Supermarché	X <u>Le Blanc</u> 8km
Superette	1
Boulangerie	X <u>Poulligny-Saint-Pierre</u> 4km
Boucherie	X <u>Tournon-Saint-Martin</u> 6km
Restaurant	X <u>Brebières</u> 2km
Garage	1
Station-service	X <u>Le Blanc</u> 8km
Banque	X <u>Tournon-Saint-Martin</u> 6km
La poste	X <u>Le Blanc</u> 9km
Coiffeur	X <u>Tournon-Saint-Martin</u> 6km
Tabac	X <u>Le Blanc</u> 8km
Bars / discothèque	X <u>Poulligny-Saint-Pierre</u> 4km
Bibliothèque	X <u>La Roche-Posay</u> 17km
Cinéma	X <u>Le Blanc</u> 9km
Vétérinaire	X <u>Le Blanc</u> 8km



## Santé

Pharmacie	X <u>Tournon-Saint-Martin</u> 6km
Hôpital	X <u>Le Blanc</u> 8km
Laboratoire d'analyses médicales	X <u>Le Blanc</u> 8km
Etablissement pour handicapé	X <u>Lureuil</u> 8km
EHPA	X <u>Tournon-Saint-Martin</u> 6km
Médecin	X <u>Tournon-Saint-Martin</u> 6km
Dentiste	X <u>Le Blanc</u> 8km
Chirurgien	X <u>Preuilley-sur-Claise</u> 19km
Dermatologue	X <u>Le Blanc</u> 8km
Anesthésiste	X <u>Saint-Flavier</u> 32km
Gastro-entérologue	X <u>Châtellerault</u> 37km
Gynécologue	X <u>Châtellerault</u> 36km
Cancérologue	X <u>Poitiers</u> 48km
Neurologue	X <u>Châtellerault</u> 37km
Ophthalmologue	X <u>Châtellerault</u> 37km
ORL	X <u>La Roche-Posay</u> 17km
Cardiologue	X <u>Châtellerault</u> 37km
Pédiatre	X <u>Chauvigny</u> 30km
Pneumologue	X <u>Poitiers</u> 49km
Psychologue	X <u>Chauvigny</u> 29km
Radiologue	X <u>Chauvigny</u> 30km
Rhumatologue	X <u>Châtellerault</u> 38km
Sage-femme	X <u>Le Blanc</u> 8km



## Éducation

Crèche	X <u>Auxonne</u> 14km
Ecole maternelle Public	X <u>Le Blanc</u> 9km
Ecole maternelle Privé	X <u>Céré-la-Ronde</u> 66km
Ecole primaire Public	X <u>Poulligny-Saint-Pierre</u> 4km
Ecole primaire Privé	X <u>Le Blanc</u> 8km
Collège Public	X <u>Tournon-Saint-Martin</u> 6km
Collège Privé	X <u>Le Blanc</u> 8km
Lycée Public	X <u>Le Blanc</u> 8km
Lycée Privé	X <u>Saint-Pierre-de-Maillé</u> 11km

Sources : Base Sirene des entreprises et de leurs établissements selon les dernières parutions officielles de 2025 portant sur l'année 2024 ([data.gouv](https://data.gouv.fr)). Liste, localisation et tarifs des professionnels de santé selon les dernières parutions officielles de 2025 portant sur l'année 2024 ([opendatasoft](https://opendatasoft.com)) et FINESS Extraction du Fichier des établissements selon les dernières parutions officielles de 2025 portant sur l'année 2024 ([data.gouv](https://data.gouv.fr)). Adresse et géolocalisation des établissements d'enseignement du premier et second degrés selon les dernières parutions officielles de 2025 portant sur l'année 2024 ([data.education.gouv](https://data.education.gouv.fr))

bien-dans-ma-ville.fr

## Villes autour de Fontgombault

Ville	Habitants	Superficie	Pop densité	Pop active	Taux chômage	Revenu moyen	Prix immobilier
Preuilly-la-Ville	150	4 km <sup>2</sup>	38 h/km <sup>2</sup>	43.3%	2%	23 360 €/an	1 289 €/m <sup>2</sup>
Lurais	226	13 km <sup>2</sup>	17 h/km <sup>2</sup>	37.2%	2.2%	21 940 €/an	415 €/m <sup>2</sup>
Poulligny-Saint-Pierre (1 avis)	1 023	47 km <sup>2</sup>	22 h/km <sup>2</sup>	46.7%	3.8%	21 510 €/an	983 €/m <sup>2</sup>
Sauzelles	245	12 km <sup>2</sup>	20 h/km <sup>2</sup>	38.8%	5.7%	22 150 €/an	1 494 €/m <sup>2</sup>
Tournon-Saint-Martin (4 avis)	1 112	25 km <sup>2</sup>	44 h/km <sup>2</sup>	36.8%	4.2%	20 060 €/an	778 €/m <sup>2</sup>
Saint-Aigny	276	14 km <sup>2</sup>	20 h/km <sup>2</sup>	47.1%	2.9%	23 360 €/an	1 474 €/m <sup>2</sup>
Tournon-Saint-Pierre	426	14 km <sup>2</sup>	30 h/km <sup>2</sup>	43%	4.7%	20 410 €/an	757 €/m <sup>2</sup>
Néons-sur-Creuse	351	19 km <sup>2</sup>	18 h/km <sup>2</sup>	46.7%	4.6%	21 820 €/an	1 192 €/m <sup>2</sup>
Angles-sur-l'Anglin	370	14 km <sup>2</sup>	26 h/km <sup>2</sup>	36.8%	5.7%	23 180 €/an	978 €/m <sup>2</sup>
Lureuil	274	22 km <sup>2</sup>	12 h/km <sup>2</sup>	33.2%	1.5%	18 600 €/an	908 €/m <sup>2</sup>
Le Blanc (18 avis)	6 164	57 km <sup>2</sup>	108 h/km <sup>2</sup>	37.7%	5.1%	20 260 €/an	995 €/m <sup>2</sup>
Mérigny (1 avis)	545	31 km <sup>2</sup>	18 h/km <sup>2</sup>	33.9%	1.1%	21 600 €/an	577 €/m <sup>2</sup>
Ingrandes (1 avis)	294	11 km <sup>2</sup>	27 h/km <sup>2</sup>	48%	6.8%	21 990 €/an	831 €/m <sup>2</sup>
Concremiers (1 avis)	590	28 km <sup>2</sup>	21 h/km <sup>2</sup>	45.1%	1.9%	22 540 €/an	1 105 €/m <sup>2</sup>
Vicq-sur-Gartempe (1 avis)	658	33 km <sup>2</sup>	20 h/km <sup>2</sup>	37.5%	2.9%	20 230 €/an	936 €/m <sup>2</sup>

bien-dans-ma-ville.fr



# **Vous aimez votre ville ? Notez-la !**

Et faites-nous part de vos remarques constructives



Avec

**BIEN** dans ma **VILLE** 