



Version web

# Ville de Fontenois-lès-Montbozon

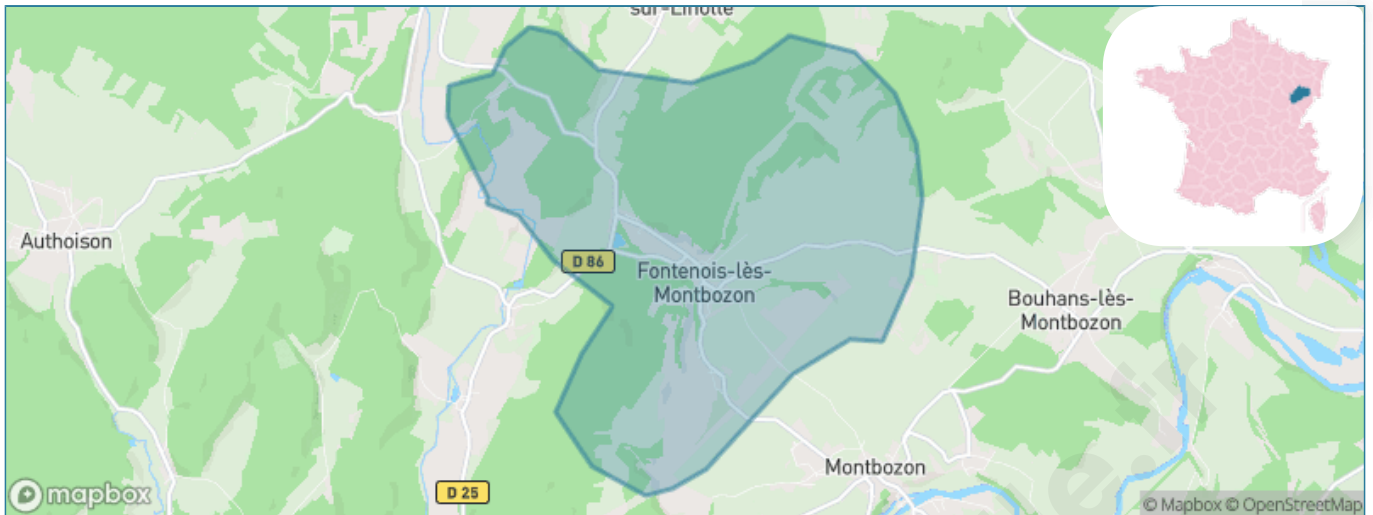
Présenté par

**BIEN** dans ma **VILLE** 

# Sommaire

Situation géographique .....	3
Statistiques sur la population .....	4
Evolution du nombre d'habitants .....	4
Tranche d'âge .....	5
0-14 ans .....	5
15-29 ans .....	5
30-44 ans .....	5
45-59 ans .....	5
60-74 ans .....	5
75-89 ans .....	5
90 ans et + .....	5
Activité professionnelle .....	5
Agriculteurs .....	5
Artisans, Commerçants .....	5
Cadres et sup. ....	5
Professions intermédiaires .....	5
Employé .....	5
Ouvrier .....	5
Retraité .....	5
Autres .....	5
Niveau de diplôme .....	6
Sans diplôme ou CEP .....	6
Brevet, BEPC, DNB .....	6
CAP-BEP ou équivalent .....	6
BAC ou équivalent .....	6
BAC+2 .....	6
BAC+3 ou +4 .....	6
BAC+5 ou plus .....	6
Composition des ménages .....	6
Couple sans enfant .....	6
Couple avec enfant(s) .....	6
Famille monoparentale .....	6
Colocation / Autre .....	6
Personnes seules .....	6
Profils électoraux .....	7
Premier tour .....	7
Sécurité .....	8
Evolution du nombre d'infractions .....	8
Pour comparer .....	9
Services à la population .....	10
Commerce .....	10
Éducation .....	10
Villes autour de Fontenois-lès-Montbozon .....	11

# Situation géographique



## i Informations clés

- **Région** : Bourgogne-Franche-Comté
- **Département** : Haute-Saône
- **Code postal** : 70230
- **Superficie** : 14 km<sup>2</sup>

**RÉGION**  
**BOURGOGNE**  
**FRANCHE**  
**COMTE**



# Statistiques sur la population



Nombre d'habitants

**305**



Age moyen

**38 ans**



Pop active

**51.5%**



Taux chômage

**6.7%**



Pop densité

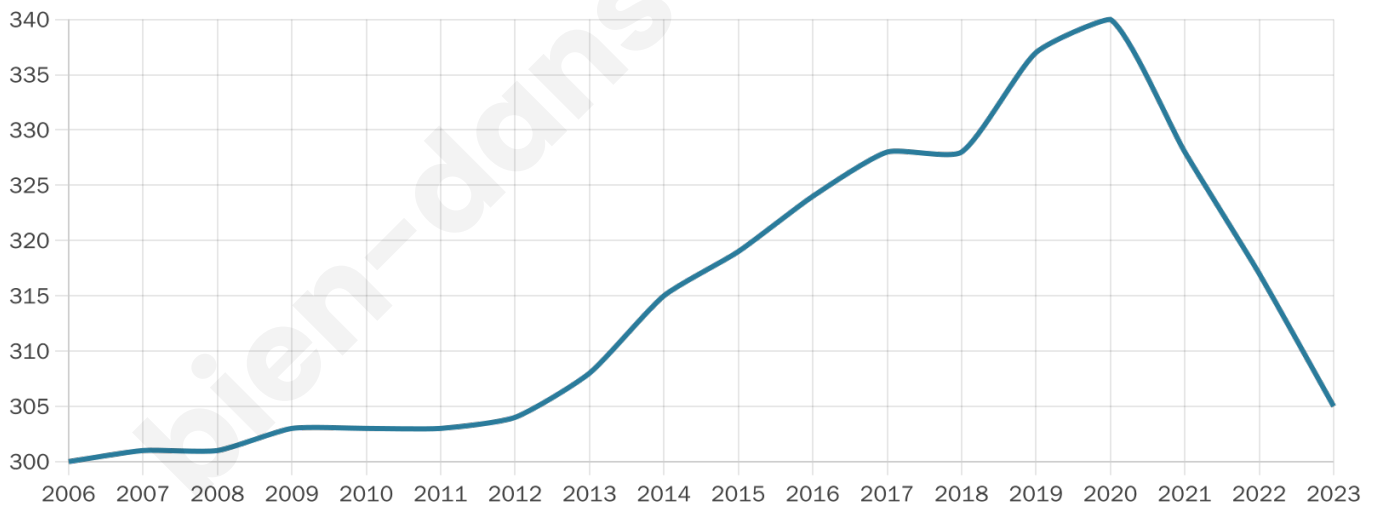
**22 h/km<sup>2</sup>**



Revenu moyen

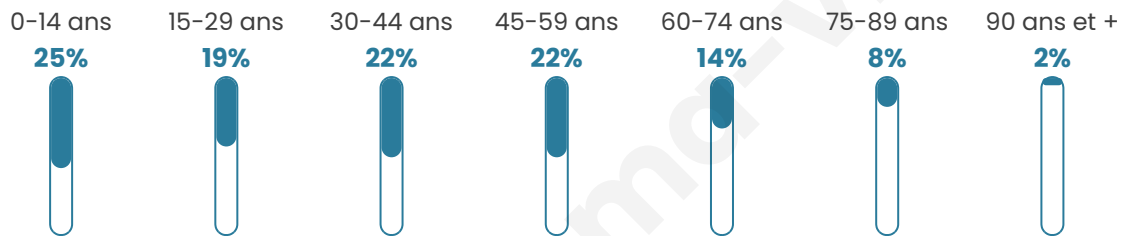
**19 710 €/an**

## Evolution du nombre d'habitants

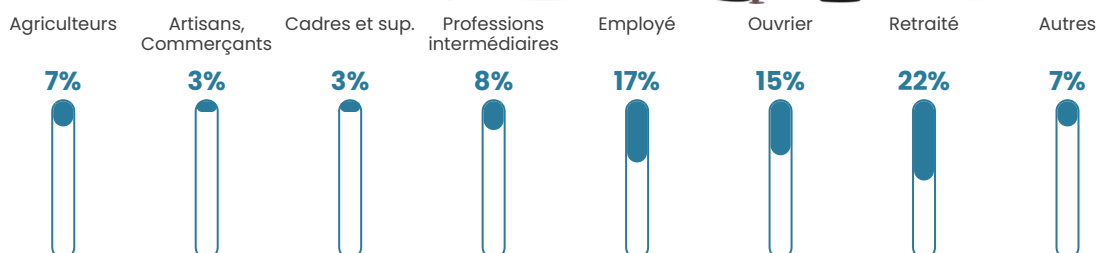


Sources : Institut national de la statistique et des études économiques (insee) selon Les dernières parutions officielles de 2024 portant sur les années 2020, 2021 et 2022.

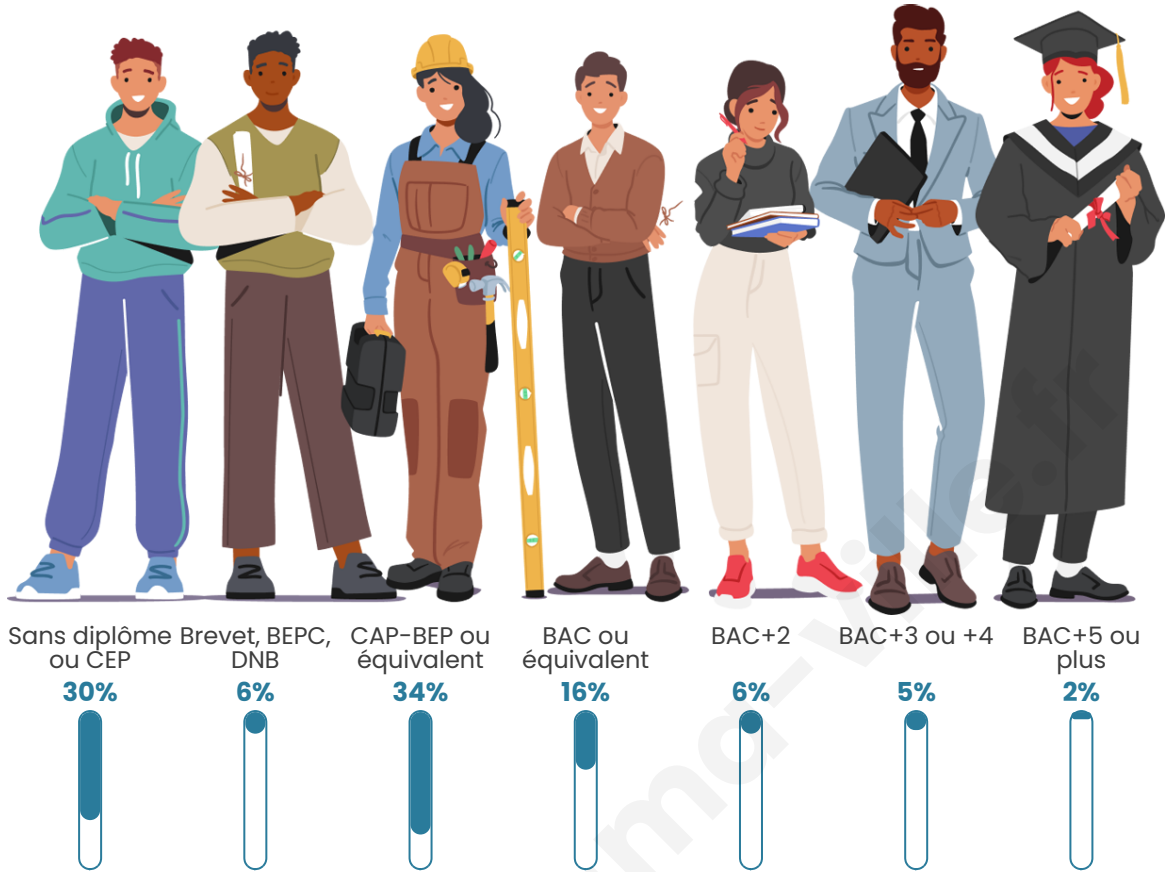
## Tranche d'âge




## Activité professionnelle



## Niveau de diplôme






## Composition des ménages





# Profils électoraux

## Premier tour

	Marine LE PEN	31.32 %
	Emmanuel MACRON	23.63 %
	Jean-Luc MÉLENCHON	20.33 %
	Éric ZEMMOUR	6.59 %
	Valérie PÉCRESE	5.49 %
	Jean LASSALLE	4.95 %
	Nicolas DUPONT-AIGNAN	2.75 %
	Anne HIDALGO	1.65 %
	Yannick JADOT	1.65 %
	Fabien ROUSSEL	1.10 %
	Philippe POUTOU	0.55 %
	Nathalie ARTHAUD	0.00 %

## Second tour

	Emmanuel MACRON	33,14 %
	Marine LE PEN	66,86 %

### 234 inscrits

Participation : 79.49%

Votes blancs : 0.54%

Votes nuls : 6.99%

### 234 inscrits

Participation : 79.06%

Votes blancs : 1.62%

Votes nuls : 0.00%

# Sécurité



Agressions physiques / sexuelles

0



Cambriolages

0



Vols / dégradations

0



Stupéfiants

0

## Evolution du nombre d'infractions



## Pour comparer

(en proportion du nombre d'habitants)



Sources : Bases statistiques communale, départementale et régionale de la délinquance enregistrée par la police et la gendarmerie nationales selon les dernières parutions officielles de 2025 portant sur l'année 2024 ([data.gouv](https://data.gouv.fr)).

Agressions physiques / sexuelles : Violences sexuelles, coups et blessures volontaires intrafamiliaux, coups et blessures volontaires, autres coups, blessures volontaires et vols violents sans arme.

Cambriolages : Cambriolages de logements.

Vols : Vols avec armes, vols d'accessoires sur véhicules, vols dans les véhicules, vols de véhicules, vols sans violence contre des personnes, destructions, dégradations volontaires et escroqueries.

Stupéfiants : Trafic de stupéfiants dont (AFD) et usage de stupéfiants.

# Services à la population



## Commerce

Hypermarché	X <a href="#">Vesoul</a> 16km
Supermarché	X <a href="#">Rougemont</a> 9km
Superette	X <a href="#">Montbozon</a> 2km
Boulangerie	X <a href="#">Montbozon</a> 3km
Boucherie	X <a href="#">Loulans-Verchamp</a> 5km
Restaurant	X <a href="#">Montbozon</a> 3km
Garage	2
Station-service	X <a href="#">Cuse-et-Adrisans</a> 13km
Banque	X <a href="#">Montbozon</a> 3km
La poste	X <a href="#">Bouhans-lès-Montbozon</a> 4km
Coiffeur	X <a href="#">Dampierre-sur-Linotte</a> 3km
Tabac	X <a href="#">Montbozon</a> 3km
Bars / discothèque	X <a href="#">Larians-et-Munans</a> 7km
Bibliothèque	X <a href="#">Vallerois-Lorioz</a> 12km
Cinéma	X <a href="#">Vesoul</a> 16km
Vétérinaire	X <a href="#">Rioz</a> 14km



## Santé

Pharmacie	X <a href="#">Montbozon</a> 3km
Hôpital	X <a href="#">Vesoul</a> 18km
Laboratoire d'analyses médicales	X <a href="#">Vesoul</a> 16km
Etablissement pour handicapé	X <a href="#">Rougemont</a> 9km
EHPA	X <a href="#">Rougemont</a> 9km
Médecin	X <a href="#">Dampierre-sur-Linotte</a> 3km
Dentiste	X <a href="#">Montbozon</a> 2km
Chirurgien	X <a href="#">Vesoul</a> 18km
Dermatologue	X <a href="#">Vesoul</a> 16km
Anesthésiste	X <a href="#">Vesoul</a> 18km
Gastro-entérologue	X <a href="#">Vesoul</a> 18km
Gynécologue	X <a href="#">Vesoul</a> 16km
Cancérologue	X 0km
Neurologue	X <a href="#">Besançon</a> 29km
Ophtalmologue	X <a href="#">Besançon</a> 31km
ORL	X <a href="#">Vesoul</a> 16km
Cardiologue	X <a href="#">Noidans-lès-Vesoul</a> 17km
Pédiatre	X <a href="#">Luré</a> 30km
Pneumologue	X <a href="#">Luré</a> 30km
Psychologue	X <a href="#">Vesoul</a> 16km
Radiologue	X <a href="#">Baume-les-Dames</a> 17km
Rhumatologue	X <a href="#">Vesoul</a> 18km
Sage-femme	X <a href="#">Rioz</a> 14km



## Éducation

Crèche	X <a href="#">Rougemont</a> 9km
Ecole maternelle Public	X <a href="#">Chassey-lès-Montbozon</a> 8km
Ecole maternelle Privé	X <a href="#">Lutterbach</a> 85km
Ecole primaire Public	X <a href="#">Montbozon</a> 2km
Ecole primaire Privé	X <a href="#">Vesoul</a> 17km
Collège Public	X <a href="#">Rougemont</a> 9km
Collège Privé	X <a href="#">Vesoul</a> 17km
Lycée Public	X <a href="#">Vesoul</a> 16km
Lycée Privé	X <a href="#">Villersexel</a> 18km

Sources : Base Sirene des entreprises et de leurs établissements selon les dernières parutions officielles de 2025 portant sur l'année 2024 ([data.gouv](#)). Liste, localisation et tarifs des professionnels de santé selon les dernières parutions officielles de 2025 portant sur l'année 2024 ([opendatasoft](#)) et FINISS Extraction du Fichier des établissements selon les dernières parutions officielles de 2025 portant sur l'année 2024 ([data.gouv](#)). Adresse et géolocalisation des établissements d'enseignement du premier et second degrés selon les dernières parutions officielles de 2025 portant sur l'année 2024 ([data.education.gouv](#))

## Villes autour de Fontenois-lès-Montbozon

Ville	Habitants	Superficie	Pop densité	Pop active	Taux chômage	Revenu moyen	Prix immobilier
Roche-sur-Linotte-et-Sorans-les-Cordiers	71	9 km <sup>2</sup>	8 h/km <sup>2</sup>	45.1%	1.4%	NC	1 203 €/m <sup>2</sup>
Montbozon	553	8 km <sup>2</sup>	69 h/km <sup>2</sup>	40.7%	4%	21 370 €/an	1 110 €/m <sup>2</sup>
Dampierre-sur-Linotte	753	32 km <sup>2</sup>	24 h/km <sup>2</sup>	47.3%	3.6%	22 260 €/an	966 €/m <sup>2</sup>
Bouhans-lès-Montbozon	124	5 km <sup>2</sup>	25 h/km <sup>2</sup>	52.4%	4.8%	23 220 €/an	1 268 €/m <sup>2</sup>
Thiénans	112	4 km <sup>2</sup>	28 h/km <sup>2</sup>	49.1%	1.8%	23 700 €/an	NC
Ormenans	84	3 km <sup>2</sup>	28 h/km <sup>2</sup>	47.6%	4.8%	NC	1 325 €/m <sup>2</sup>
Besnans	75	2 km <sup>2</sup>	38 h/km <sup>2</sup>	54.7%	4%	NC	470 €/m <sup>2</sup>
Vy-lès-Filain (1 avis)	143	5 km <sup>2</sup>	29 h/km <sup>2</sup>	37.8%	2.1%	21 300 €/an	NC
Loulans-Verchamp	460	8 km <sup>2</sup>	58 h/km <sup>2</sup>	45.7%	3.7%	24 080 €/an	1 587 €/m <sup>2</sup>
Cognières	107	3 km <sup>2</sup>	36 h/km <sup>2</sup>	39.3%	3.7%	18 460 €/an	947 €/m <sup>2</sup>
Filain	217	15 km <sup>2</sup>	14 h/km <sup>2</sup>	52.5%	1.8%	23 980 €/an	NC
Villers-Pater	46	4 km <sup>2</sup>	12 h/km <sup>2</sup>	60.9%	0%	NC	795 €/m <sup>2</sup>
Montagney-Servigney	121	6 km <sup>2</sup>	20 h/km <sup>2</sup>	50.4%	5%	22 950 €/an	1 650 €/m <sup>2</sup>
Maussans	56	3 km <sup>2</sup>	19 h/km <sup>2</sup>	44.6%	3.6%	NC	NC
Cenans	133	5 km <sup>2</sup>	27 h/km <sup>2</sup>	48.1%	3%	22 670 €/an	1 061 €/m <sup>2</sup>

bien-dans-ma-ville.fr



# Vous aimez votre ville ? Notez-la !

Et faites-nous part de vos remarques constructives



Avec

**BIEN** dans  
ma **VILLE** 