



Version web

# Ville de Fontenelle

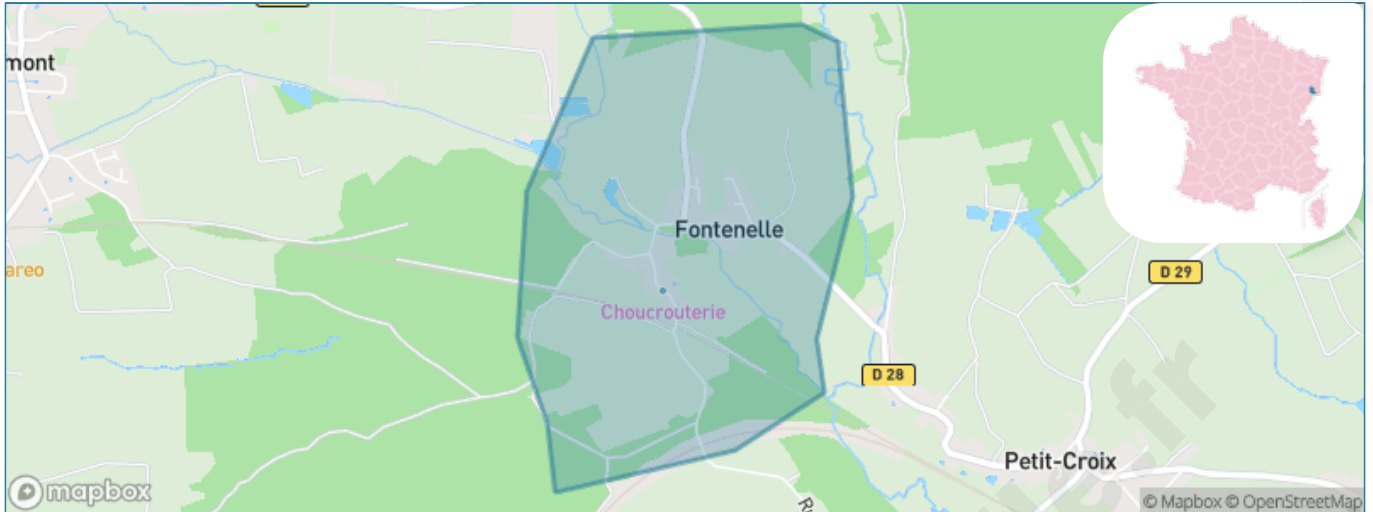
Présenté par

**BIEN** dans  
ma **VILLE** 

# Sommaire

Situation géographique .....	3
Statistiques sur la population .....	4
Evolution du nombre d'habitants .....	4
Tranche d'âge .....	5
0-14 ans .....	5
15-29 ans .....	5
30-44 ans .....	5
45-59 ans .....	5
60-74 ans .....	5
75-89 ans .....	5
90 ans et + .....	5
Activité professionnelle .....	5
Agriculteurs .....	5
Artisans, Commerçants .....	5
Cadres et sup. ....	5
Professions intermédiaires .....	5
Employé .....	5
Ouvrier .....	5
Retraité .....	5
Autres .....	5
Niveau de diplôme .....	6
Sans diplôme ou CEP .....	6
Brevet, BEPC, DNB .....	6
CAP-BEP ou équivalent .....	6
BAC ou équivalent .....	6
BAC+2 .....	6
BAC+3 ou +4 .....	6
BAC+5 ou plus .....	6
Composition des ménages .....	6
Couple sans enfant .....	6
Couple avec enfant(s) .....	6
Famille monoparentale .....	6
Colocation / Autre .....	6
Personnes seules .....	6
Profils électoraux .....	7
Premier tour .....	7
Sécurité .....	8
Evolution du nombre d'infractions .....	8
Pour comparer .....	9
Services à la population .....	10
Commerce .....	10
Éducation .....	10
Villes autour de Fontenelle .....	11

# Situation géographique



## i Informations clés

- **Région** : Bourgogne-Franche-Comté
- **Département** : Territoire de Belfort
- **Code postal** : 90340
- **Superficie** : 1 km<sup>2</sup>

**RÉGION**  
**BOURGOGNE**  
**FRANCHE**  
**COMTE**



# Statistiques sur la population



Nombre d'habitants

**135**



Age moyen

**46 ans**



Pop active

**47.4%**



Taux chômage

**0%**



Pop densité

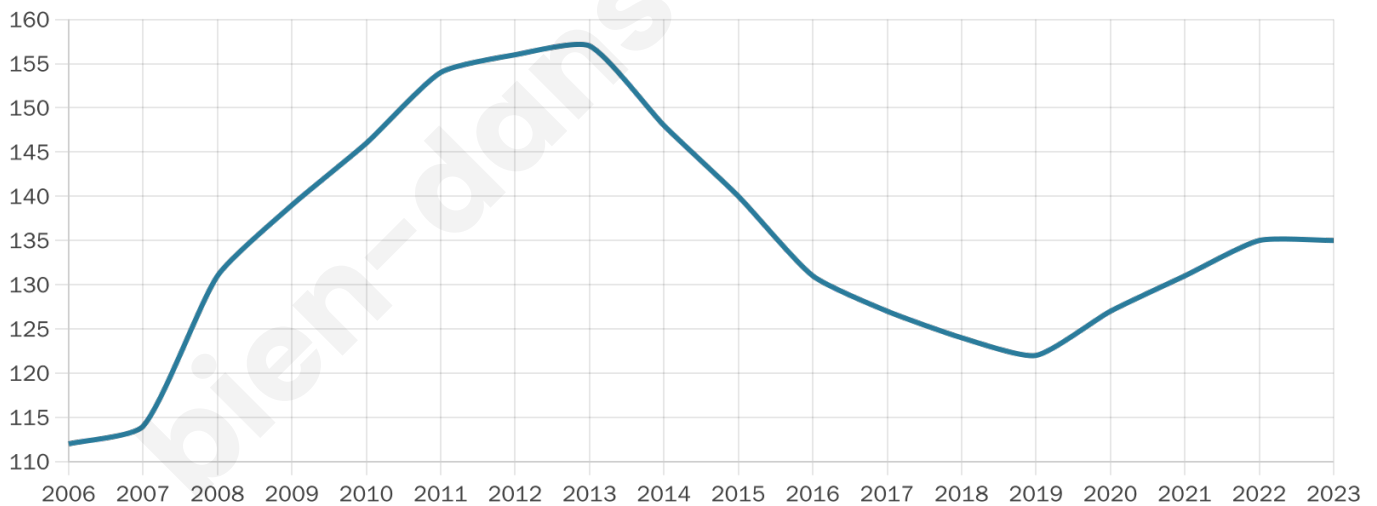
**135 h/km<sup>2</sup>**



Revenu moyen

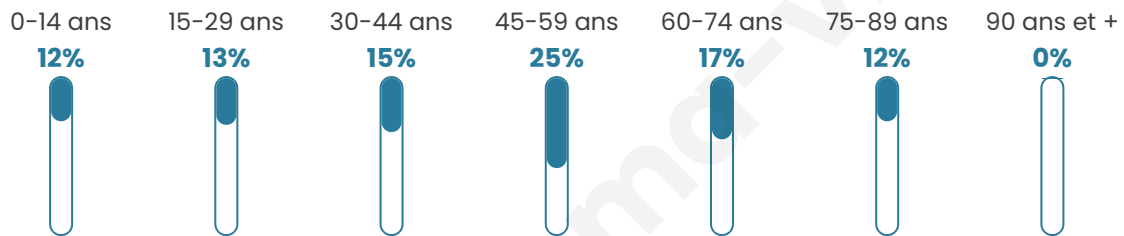
**24 840 €/an**

## Evolution du nombre d'habitants

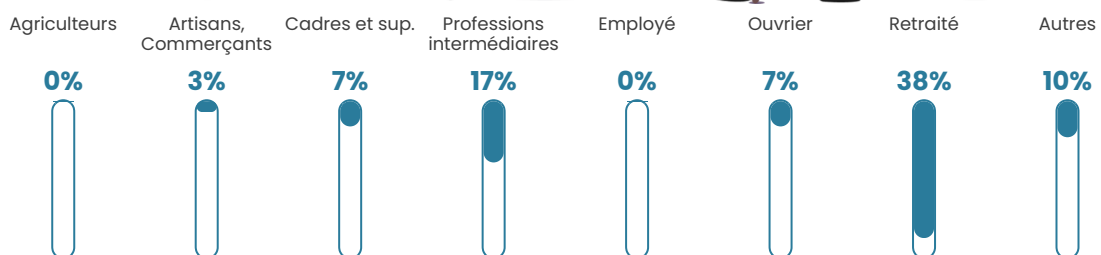


Sources : Institut national de la statistique et des études économiques (insee) selon Les dernières parutions officielles de 2024 portant sur les années 2020, 2021 et 2022.

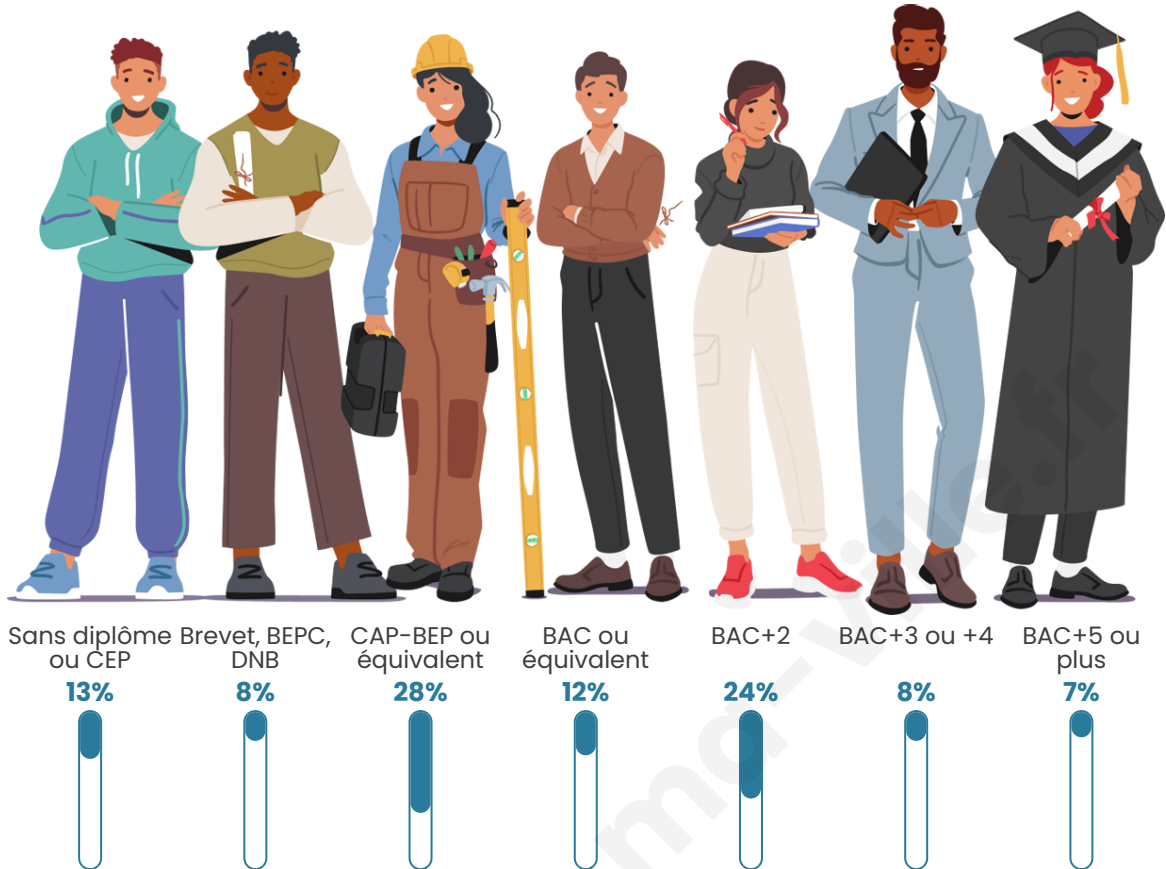
## Tranche d'âge




## Activité professionnelle



## Niveau de diplôme















## Composition des ménages



# Profils électoraux



## Premier tour

	Emmanuel MACRON	34.83 %
	Marine LE PEN	31.46 %
	Jean-Luc MÉLENCHON	11.24 %
	Fabien ROUSSEL	6.74 %
	Éric ZEMMOUR	4.49 %
	Yannick JADOT	3.37 %
	Anne HIDALGO	2.25 %
	Philippe POUTOU	2.25 %
	Nicolas DUPONT-AIGNAN	2.25 %
	Jean LASSALLE	1.12 %
	Nathalie ARTHAUD	0.00 %
	Valérie PÉCRESE	0.00 %

### 118 inscrits

Participation : 78.81%  
Votes blancs : 4.30%  
Votes nuls : 0.00%

## Second tour

	Emmanuel MACRON	51,81 %
	Marine LE PEN	48,19 %

### 118 inscrits

Participation : 76.27%  
Votes blancs : 7.78%  
Votes nuls : 0%

# Sécurité



Agressions physiques / sexuelles

0



Cambriolages

0



Vols / dégradations

0



Stupéfiants

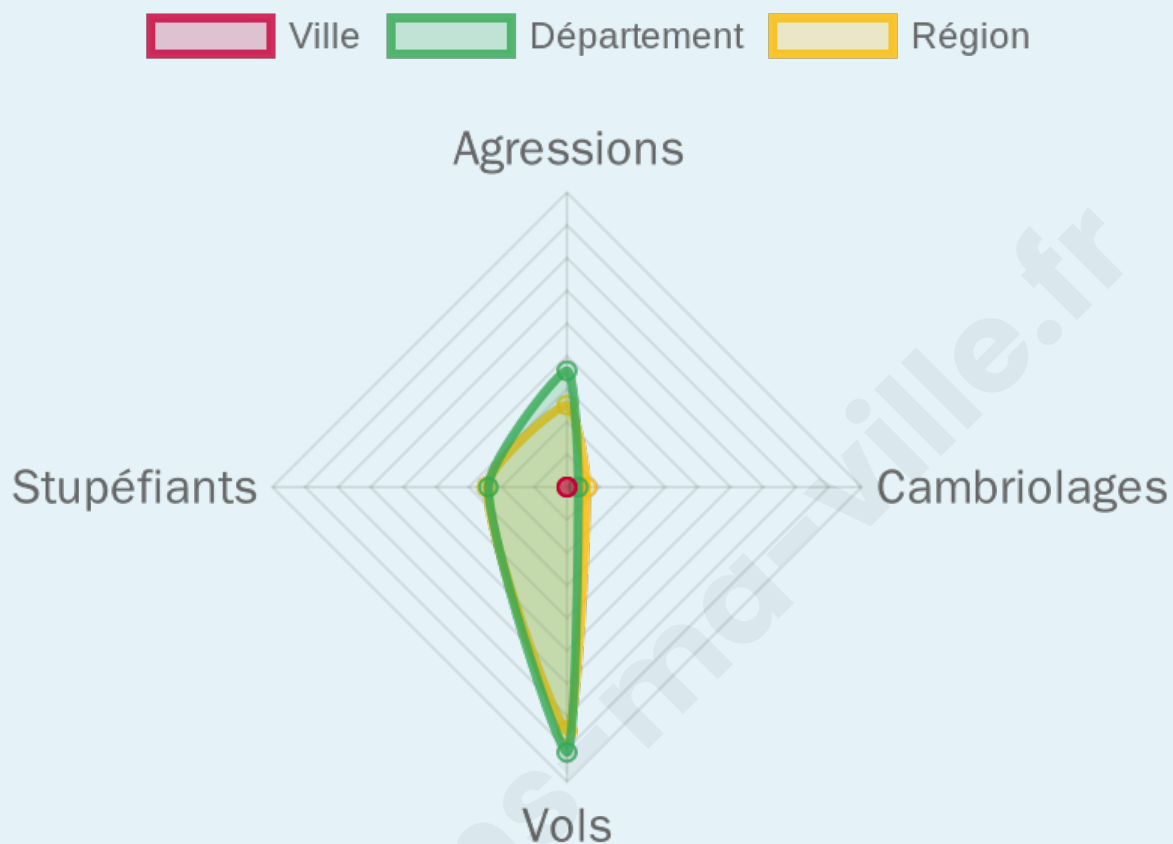
0

## Evolution du nombre d'infractions



## Pour comparer

(en proportion du nombre d'habitants)



Sources : Bases statistiques communale, départementale et régionale de la délinquance enregistrée par la police et la gendarmerie nationales selon les dernières parutions officielles de 2025 portant sur l'année 2024 ([data.gouv](https://data.gouv.fr)).

Agressions physiques / sexuelles : Violences sexuelles, coups et blessures volontaires intrafamiliaux, coups et blessures volontaires, autres coups, blessures volontaires et vols violents sans arme.

Cambriolages : Cambriolages de logements.

Vols : Vols avec armes, vols d'accessoires sur véhicules, vols dans les véhicules, vols de véhicules, vols sans violence contre des personnes, destructions, dégradations volontaires et escroqueries.

Stupéfiants : Trafic de stupéfiants dont (AFD) et usage de stupéfiants.

# Services à la population



## Commerce

Hypermarché	X <a href="#">Bessoncourt</a> 4km
Supermarché	X <a href="#">Bessoncourt</a> 4km
Superette	X <a href="#">Chèvremont</a> 2km
Boulangerie	X <a href="#">Chèvremont</a> 2km
Boucherie	X <a href="#">Chèvremont</a> 3km
Restaurant	X <a href="#">Bessoncourt</a> 4km
Garage	1
Station-service	X <a href="#">Montreux-Château</a> 4km
Banque	X <a href="#">Chèvremont</a> 2km
La poste	X <a href="#">Chèvremont</a> 2km
Coiffeur	X <a href="#">Novillard</a> 2km
Tabac	X <a href="#">Chèvremont</a> 3km
Bars / discothèque	X <a href="#">Chèvremont</a> 2km
Bibliothèque	X <a href="#">Belfort</a> 6km
Cinéma	X <a href="#">Belfort</a> 7km
Vétérinaire	X <a href="#">Vézelois</a> 3km



## Santé

Pharmacie	X <a href="#">Chèvremont</a> 3km
Hôpital	X <a href="#">Trévenans</a> 7km
Laboratoire d'analyses médicales	X <a href="#">Belfort</a> 7km
Etablissement pour handicapé	X <a href="#">Belfort</a> 6km
EHPA	X <a href="#">Danjoutin</a> 7km
Médecin	X <a href="#">Chèvremont</a> 3km
Dentiste	X <a href="#">Bessoncourt</a> 3km
Chirurgien	X <a href="#">Belfort</a> 7km
Dermatologue	X <a href="#">Menoncourt</a> 8km
Anesthésiste	X <a href="#">Belfort</a> 7km
Gastro-entérologue	X <a href="#">Belfort</a> 7km
Gynécologue	X <a href="#">Trévenans</a> 7km
Cancérologue	X 0km
Neurologue	X <a href="#">Trévenans</a> 7km
Ophthalmologue	X <a href="#">Meroux-Moval</a> 5km
ORL	X <a href="#">Belfort</a> 7km
Cardiologue	X <a href="#">Belfort</a> 7km
Pédiatre	X <a href="#">Belfort</a> 7km
Pneumologue	X <a href="#">Belfort</a> 7km
Psychologue	X <a href="#">Belfort</a> 7km
Radiologue	X <a href="#">Montreux-Vieux</a> 5km
Rhumatologue	X <a href="#">Chèvremont</a> 2km
Sage-femme	X <a href="#">Montreux-Vieux</a> 5km



## Éducation

Crèche	X <a href="#">Chèvremont</a> 2km
Ecole maternelle Public	X <a href="#">Montreux-Château</a> 4km
Ecole maternelle Privé	X <a href="#">Lutterbach</a> 30km
Ecole primaire Public	X <a href="#">Chèvremont</a> 2km
Ecole primaire Privé	X <a href="#">Chèvremont</a> 2km
Collège Public	X <a href="#">Montreux-Château</a> 4km
Collège Privé	X <a href="#">Chèvremont</a> 2km
Lycée Public	X <a href="#">Belfort</a> 8km
Lycée Privé	X <a href="#">Belfort</a> 7km

Sources : Base Sirene des entreprises et de leurs établissements selon les dernières parutions officielles de 2025 portant sur l'année 2024 ([data.gouv](#)). Liste, localisation et tarifs des professionnels de santé selon les dernières parutions officielles de 2025 portant sur l'année 2024 ([opendatasoft](#)) et FINISS Extraction du Fichier des établissements selon les dernières parutions officielles de 2025 portant sur l'année 2024 ([data.gouv](#)). Adresse et géolocalisation des établissements d'enseignement du premier et second degrés selon les dernières parutions officielles de 2025 portant sur l'année 2024 ([data.education.gouv](#))

## Villes autour de Fontenelle

Ville	Habitants	Superficie	Pop densité	Pop active	Taux chômage	Revenu moyen	Prix immobilier
Novillard	300	3 km <sup>2</sup>	100 h/km <sup>2</sup>	50.7%	4.3%	26 750 €/an	1 800 €/m <sup>2</sup>
Petit-Croix	308	3 km <sup>2</sup>	103 h/km <sup>2</sup>	46.8%	3.6%	25 830 €/an	1 507 €/m <sup>2</sup>
Autrechêne	281	3 km <sup>2</sup>	94 h/km <sup>2</sup>	51.6%	5.7%	29 920 €/an	2 410 €/m <sup>2</sup>
Chèvremont (1 avis)	1 539	8 km <sup>2</sup>	192 h/km <sup>2</sup>	48.3%	3.2%	27 180 €/an	1 764 €/m <sup>2</sup>
Vézelois	1 029	9 km <sup>2</sup>	114 h/km <sup>2</sup>	47.1%	2%	26 290 €/an	1 937 €/m <sup>2</sup>
Montreux-Château	1 180	4 km <sup>2</sup>	295 h/km <sup>2</sup>	50.7%	4.2%	24 270 €/an	1 545 €/m <sup>2</sup>
Bessoncourt	1 309	7 km <sup>2</sup>	187 h/km <sup>2</sup>	47%	3.3%	26 850 €/an	2 028 €/m <sup>2</sup>
Brebotte	353	3 km <sup>2</sup>	118 h/km <sup>2</sup>	60.1%	4.5%	27 350 €/an	1 890 €/m <sup>2</sup>
Pérouse	1 196	4 km <sup>2</sup>	299 h/km <sup>2</sup>	47.2%	3.3%	26 270 €/an	1 868 €/m <sup>2</sup>
Cunelières	341	2 km <sup>2</sup>	171 h/km <sup>2</sup>	47.8%	2.3%	26 710 €/an	2 098 €/m <sup>2</sup>
Foussemagne	869	5 km <sup>2</sup>	174 h/km <sup>2</sup>	53.6%	5.5%	25 500 €/an	1 474 €/m <sup>2</sup>
Bretagne	319	4 km <sup>2</sup>	80 h/km <sup>2</sup>	45.1%	3.1%	27 870 €/an	1 297 €/m <sup>2</sup>
Frais	249	2 km <sup>2</sup>	125 h/km <sup>2</sup>	49%	3.2%	25 170 €/an	1 918 €/m <sup>2</sup>
Denney	763	3 km <sup>2</sup>	254 h/km <sup>2</sup>	45.5%	3.8%	24 970 €/an	1 583 €/m <sup>2</sup>
Meroux-Moval	1 440	10 km <sup>2</sup>	144 h/km <sup>2</sup>	47.9%	2.2%	26 460 €/an	1 952 €/m <sup>2</sup>

bien-dans-ma-ville.fr



# Vous aimez votre ville ? Notez-la !

Et faites-nous part de vos remarques constructives



Avec

**BIEN** dans ma **VILLE** 