



Version web

Ville de Fontenay-près- Vézelay

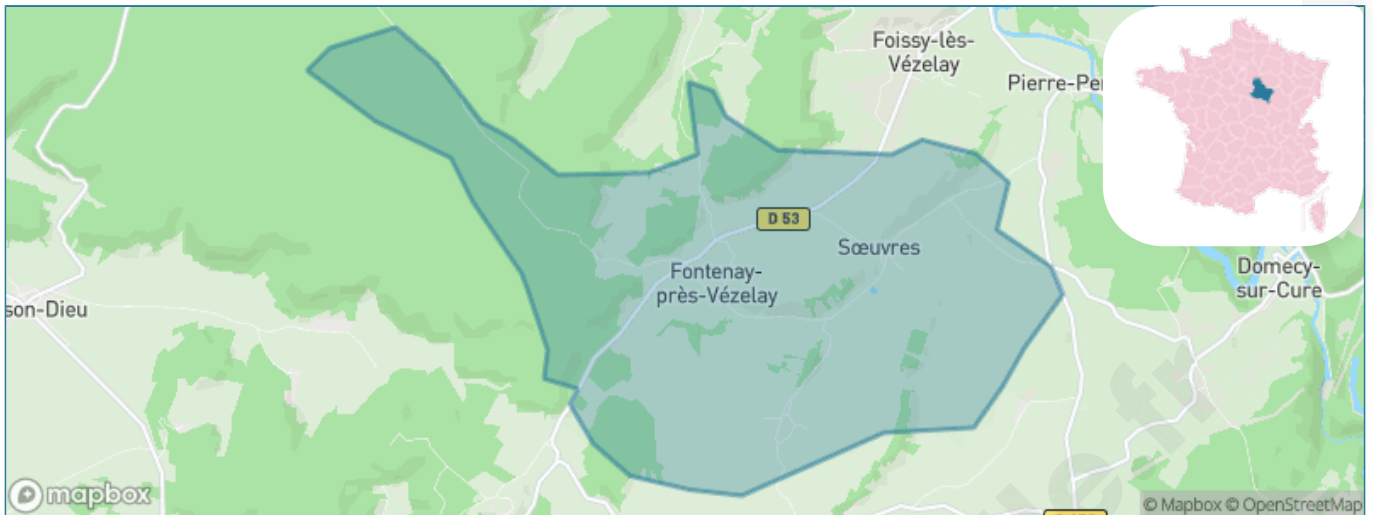
Présenté par

BIEN dans
ma **VILLE** 

Sommaire

Situation géographique	3
Statistiques sur la population	4
Evolution du nombre d'habitants	4
Tranche d'âge	5
0-14 ans	5
15-29 ans	5
30-44 ans	5
45-59 ans	5
60-74 ans	5
75-89 ans	5
90 ans et +	5
Activité professionnelle	5
Agriculteurs	5
Artisans, Commerçants	5
Cadres et sup.	5
Professions intermédiaires	5
Employé	5
Ouvrier	5
Retraité	5
Autres	5
Niveau de diplôme	6
Sans diplôme ou CEP	6
Brevet, BEPC, DNB	6
CAP-BEP ou équivalent	6
BAC ou équivalent	6
BAC+2	6
BAC+3 ou +4	6
BAC+5 ou plus	6
Composition des ménages	6
Couple sans enfant	6
Couple avec enfant(s)	6
Famille monoparentale	6
Colocation / Autre	6
Personnes seules	6
Profils électoraux	7
Premier tour	7
Sécurité	8
Evolution du nombre d'infractions	8
Pour comparer	9
Services à la population	10
Commerce	10
Éducation	10
Villes autour de Fontenay-près-Vézelay	11

Situation géographique



i Informations clés

- **Région** : Bourgogne-Franche-Comté
- **Département** : Yonne
- **Code postal** : 89450
- **Superficie** : 15 km²

RÉGION
BOURGOGNE
FRANCHE
COMTE



l'Yonne
CONSEIL GÉNÉRAL

Statistiques sur la population



Nombre d'habitants

135



Age moyen

48 ans



Pop active

49.6%



Taux chômage

11.3%



Pop densité

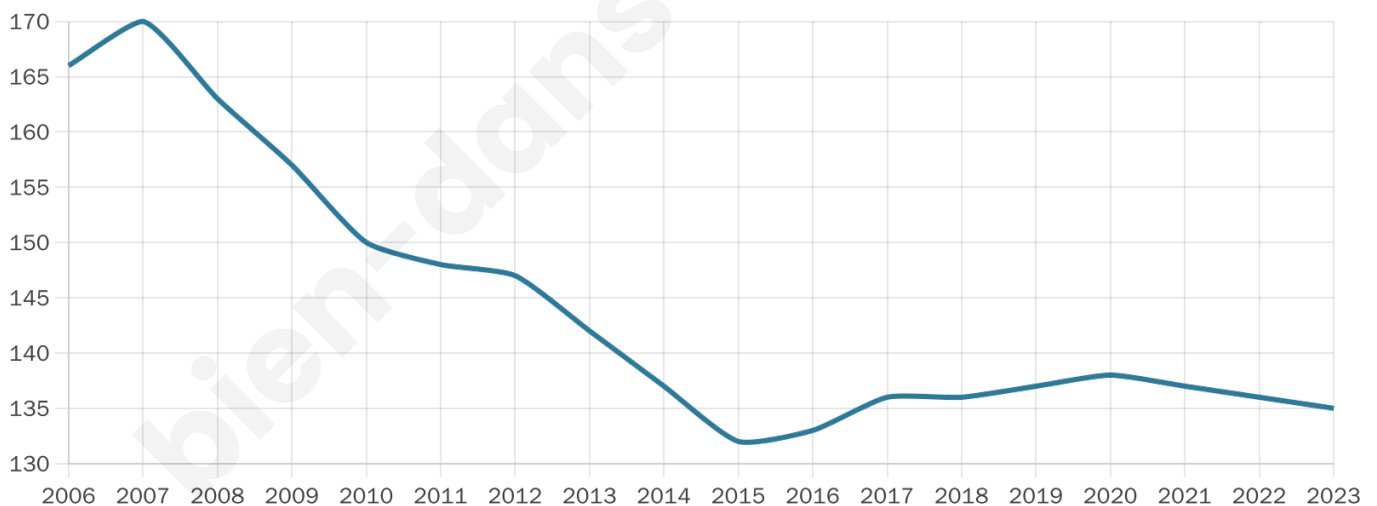
9 h/km²



Revenu moyen

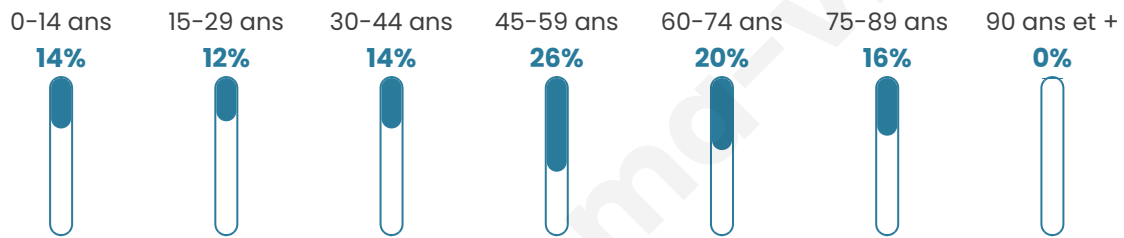
21 180 €/an

Evolution du nombre d'habitants

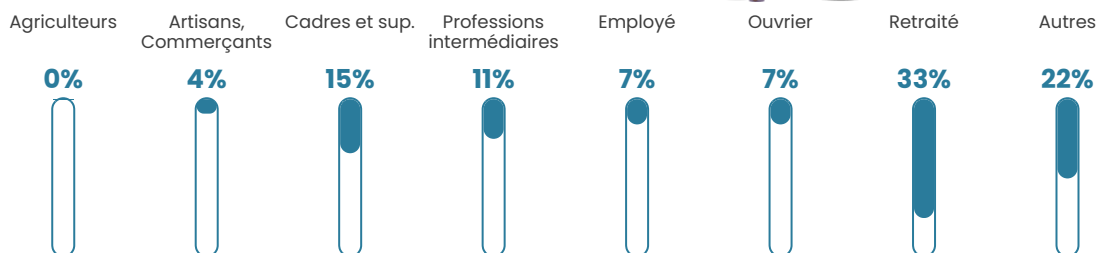


Sources : Institut national de la statistique et des études économiques (insee) selon Les dernières parutions officielles de 2024 portant sur les années 2020, 2021 et 2022.

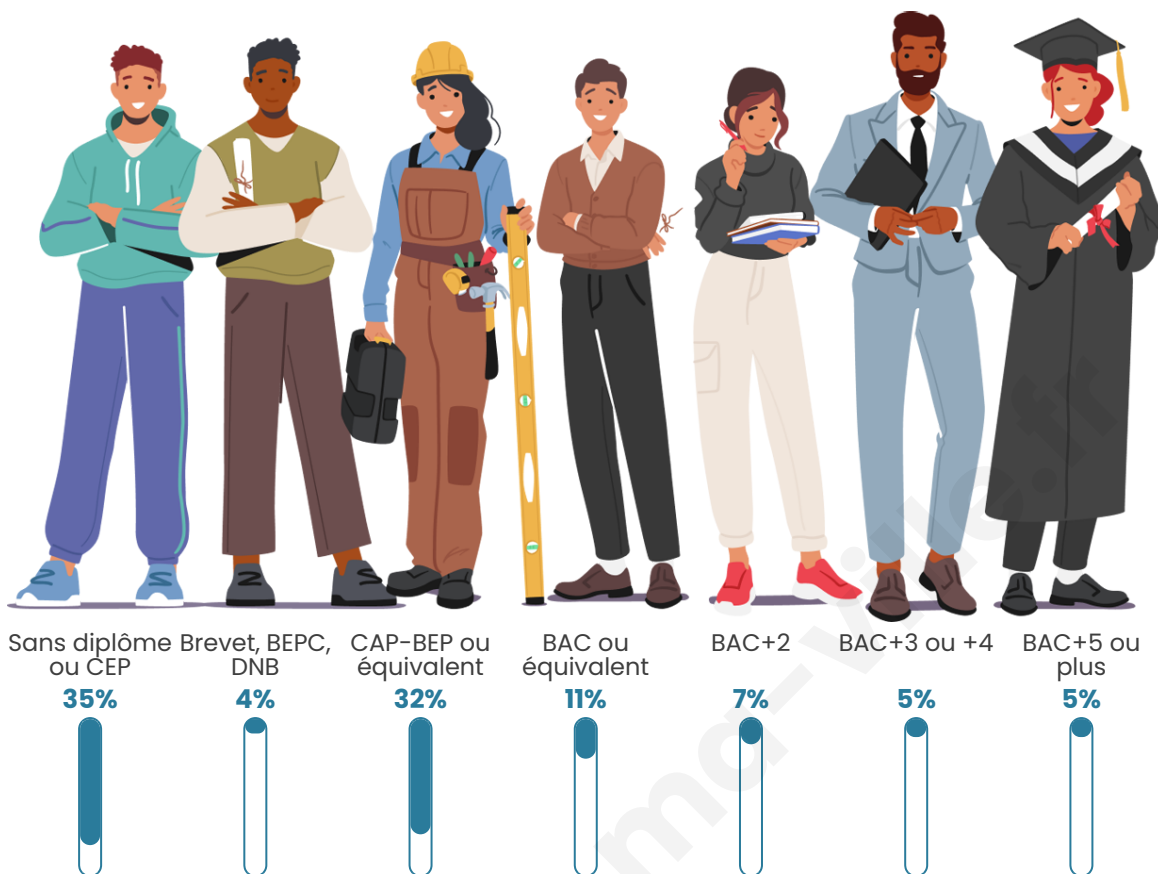
Tranche d'âge




Activité professionnelle



Niveau de diplôme















Composition des ménages



Profils électoraux



Premier tour

	Marine LE PEN	27.27 %
	Emmanuel MACRON	20.45 %
	Jean-Luc MÉLENCHON	18.18 %
	Jean LASSALLE	6.82 %
	Éric ZEMMOUR	6.82 %
	Nicolas DUPONT-AIGNAN	6.82 %
	Yannick JADOT	5.68 %
	Nathalie ARTHAUD	2.27 %
	Fabien ROUSSEL	2.27 %
	Anne HIDALGO	1.14 %
	Valérie PÉCRESE	1.14 %
	Philippe POUTOU	1.14 %

123 inscrits

Participation : 74.8%
Votes blancs : 1.09%
Votes nuls : 3.26%

Second tour

	Emmanuel MACRON	38,37 %
	Marine LE PEN	61,63 %

123 inscrits

Participation : 75.61%
Votes blancs : 6.45%
Votes nuls : 1.08%

Sécurité



Agressions physiques / sexuelles

0



Cambriolages

0



Vols / dégradations

0



Stupéfiants

0

Evolution du nombre d'infractions



Pour comparer

(en proportion du nombre d'habitants)



Sources : Bases statistiques communale, départementale et régionale de la délinquance enregistrée par la police et la gendarmerie nationales selon les dernières parutions officielles de 2025 portant sur l'année 2024 ([data.gouv](https://data.gouv.fr)).

Agressions physiques / sexuelles : Violences sexuelles, coups et blessures volontaires intrafamiliaux, coups et blessures volontaires, autres coups, blessures volontaires et vols violents sans arme.

Cambriolages : Cambriolages de logements.

Vols : Vols avec armes, vols d'accessoires sur véhicules, vols dans les véhicules, vols de véhicules, vols sans violence contre des personnes, destructions, dégradations volontaires et escroqueries.

Stupéfiants : Trafic de stupéfiants dont (AFD) et usage de stupéfiants.

Services à la population



Commerce

Hypermarché	X Avallon 16km
Supermarché	X Tannay 12km
Superette	X Vézelay 5km
Boulangerie	X Vézelay 5km
Boucherie	X Nuars 5km
Restaurant	X Foissy-lès-Vézelay 3km
Garage	X Saint-Père 5km
Station-service	X Dornecy 11km
Banque	X Vézelay 5km
La poste	X Saint-Père 7km
Coiffeur	X Bazoches 6km
Tabac	X Tannay 12km
Bars / discothèque	X Nuars 5km
Bibliothèque	X Chaloux 16km
Cinéma	X Saulieu 40km
Vétérinaire	X Asquins 8km



Santé

Pharmacie	X Vézelay 5km
Hôpital	X Avallon 15km
Laboratoire d'analyses médicales	X Avallon 16km
Etablissement pour handicapé	X Vézelay 3km
EHPA	X Avallon 15km
Médecin	2
Dentiste	1
Chirurgien	X Auxerre 44km
Dermatologue	X Semur-en-Auxois 47km
Anesthésiste	X Auxerre 46km
Gastro-entérologue	X Magny 20km
Gynécologue	X Auxerre 43km
Cancérologue	X Auxerre 44km
Neurologue	X Auxerre 43km
Ophtalmologue	X Auxerre 44km
ORL	X Corvol-l'Orgueilleux 25km
Cardiologue	X Coulanges-sur-Yonne 19km
Pédiatre	X Auxerre 44km
Pneumologue	X Auxerre 43km
Psychologue	X Auxerre 44km
Radiologue	X Avallon 15km
Rhumatologue	X Tonnerre 53km
Sage-femme	X Avallon 16km



Éducation

Crèche	X Dornecy 11km
Ecole maternelle Public	X Domecy-sur-Cure 6km
Ecole maternelle Privé	X Bourges 109km
Ecole primaire Public	X Nuars 5km
Ecole primaire Privé	X Avallon 16km
Collège Public	X Avallon 16km
Collège Privé	X Avallon 15km
Lycée Public	X Avallon 16km
Lycée Privé	X Avallon 15km

Sources : Base Sirene des entreprises et de leurs établissements selon les dernières parutions officielles de 2025 portant sur l'année 2024 ([data.gouv](#)). Liste, localisation et tarifs des professionnels de santé selon les dernières parutions officielles de 2025 portant sur l'année 2024 ([opendatasoft](#)) et FINISS Extraction du Fichier des établissements selon les dernières parutions officielles de 2025 portant sur l'année 2024 ([data.gouv](#)). Adresse et géolocalisation des établissements d'enseignement du premier et second degrés selon les dernières parutions officielles de 2025 portant sur l'année 2024 ([data.education.gouv](#))

Villes autour de Fontenay-près-Vézelay

Ville	Habitants	Superficie	Pop densité	Pop active	Taux chômage	Revenu moyen	Prix immobilier
Foissy-lès-Vézelay	115	5 km ²	23 h/km ²	38.3%	2.6%	19 090 €/an	837 €/m ²
Pierre-Perthuis (1 avis)	103	7 km ²	15 h/km ²	45.6%	1.9%	NC	1 456 €/m ²
Saint-Aubin-des-Chaumes	70	10 km ²	7 h/km ²	40%	10%	NC	819 €/m ²
Nuars	172	15 km ²	11 h/km ²	37.8%	4.1%	21 450 €/an	1 118 €/m ²
Bazoches	160	14 km ²	11 h/km ²	46.9%	4.4%	22 420 €/an	1 437 €/m ²
Domecy-sur-Cure	403	20 km ²	20 h/km ²	43.2%	1.7%	20 930 €/an	1 246 €/m ²
Vézelay (2 avis)	476	21 km ²	23 h/km ²	27.7%	1.1%	22 790 €/an	2 249 €/m ²
Neuffontaines	87	14 km ²	6 h/km ²	39.1%	3.4%	18 540 €/an	960 €/m ²
Saint-Père	289	15 km ²	19 h/km ²	37%	5.2%	21 000 €/an	1 121 €/m ²
Chamoux	94	6 km ²	16 h/km ²	39.4%	3.2%	22 310 €/an	1 140 €/m ²
Teigny	115	7 km ²	16 h/km ²	33%	2.6%	NC	2 307 €/m ²
La Maison-Dieu	113	13 km ²	9 h/km ²	38.9%	1.8%	20 020 €/an	1 807 €/m ²
Menades	36	5 km ²	7 h/km ²	58.3%	8.3%	NC	758 €/m ²
Tharoiseau	66	3 km ²	22 h/km ²	40.9%	3%	NC	1 575 €/m ²
Vignol	59	9 km ²	7 h/km ²	52.5%	6.8%	NC	2 014 €/m ²

bien-dans-ma-ville.fr



Vous aimez votre ville ? Notez-la !

Et faites-nous part de vos remarques constructives



Avec

BIEN dans
ma **VILLE** 