



Version web

Ville de Fontenay-aux-Roses

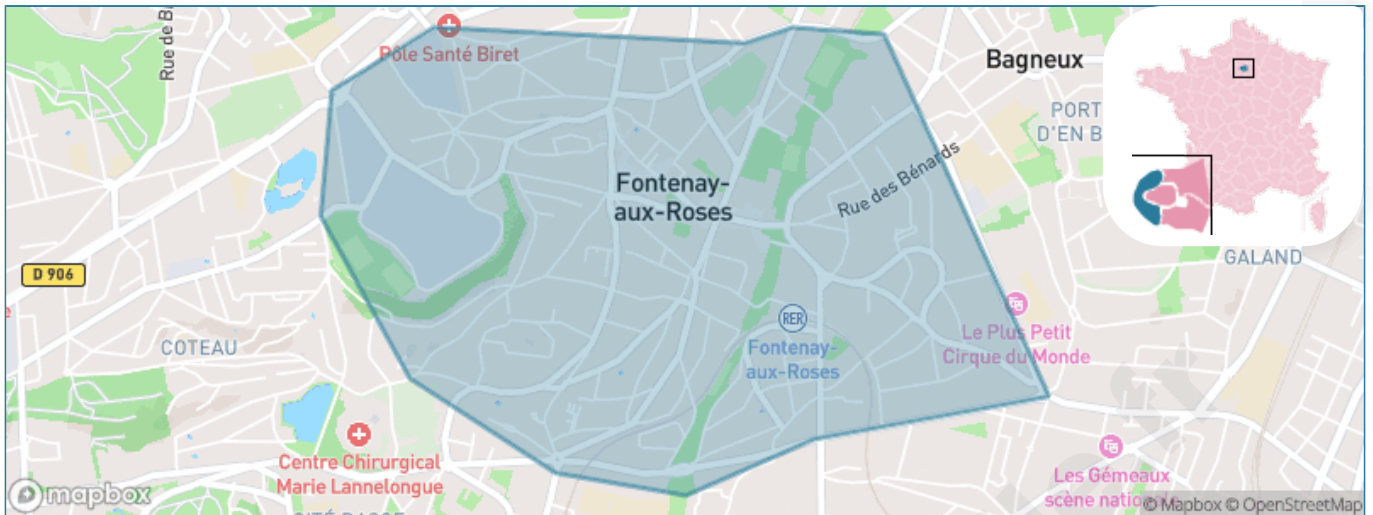
Présenté par

BIEN dans ma **VILLE** 

Sommaire

Situation géographique	3
Statistiques sur la population	4
Evolution du nombre d'habitants	4
Tranche d'âge	5
0-14 ans	5
15-29 ans	5
30-44 ans	5
45-59 ans	5
60-74 ans	5
75-89 ans	5
90 ans et +	5
Activité professionnelle	5
Agriculteurs	5
Artisans, Commerçants	5
Cadres et sup.	5
Professions intermédiaires	5
Employé	5
Ouvrier	5
Retraité	5
Autres	5
Niveau de diplôme	6
Sans diplôme ou CEP	6
Brevet, BEPC, DNB	6
CAP-BEP ou équivalent	6
BAC ou équivalent	6
BAC+2	6
BAC+3 ou +4	6
BAC+5 ou plus	6
Composition des ménages	6
Couple sans enfant	6
Couple avec enfant(s)	6
Famille monoparentale	6
Colocation / Autre	6
Personnes seules	6
Profil électoraux	7
Premier tour	7
Sécurité	8
Evolution du nombre d'infractions	8
Pour comparer	9
Services à la population	10
Commerce	10
Éducation	10
Villes autour de Fontenay-aux-Roses	11
Avis sur la ville de Fontenay-aux-Roses	12
Moyenne par critère	12
Villes autour de Fontenay-aux-Roses	12
Répartition des avis par note	12
Répartition des avis par note	12

Situation géographique



i Informations clés

- **Région** : Île-de-France
- **Département** : Hauts-de-Seine
- **Métropole** : Métropole du Grand Paris
- **Code postal** : 92260
- **Superficie** : 2 km²



Statistiques sur la population



Nombre d'habitants

24 070



Age moyen

39 ans



Pop active

50.4%



Taux chômage

9.1%



Pop densité

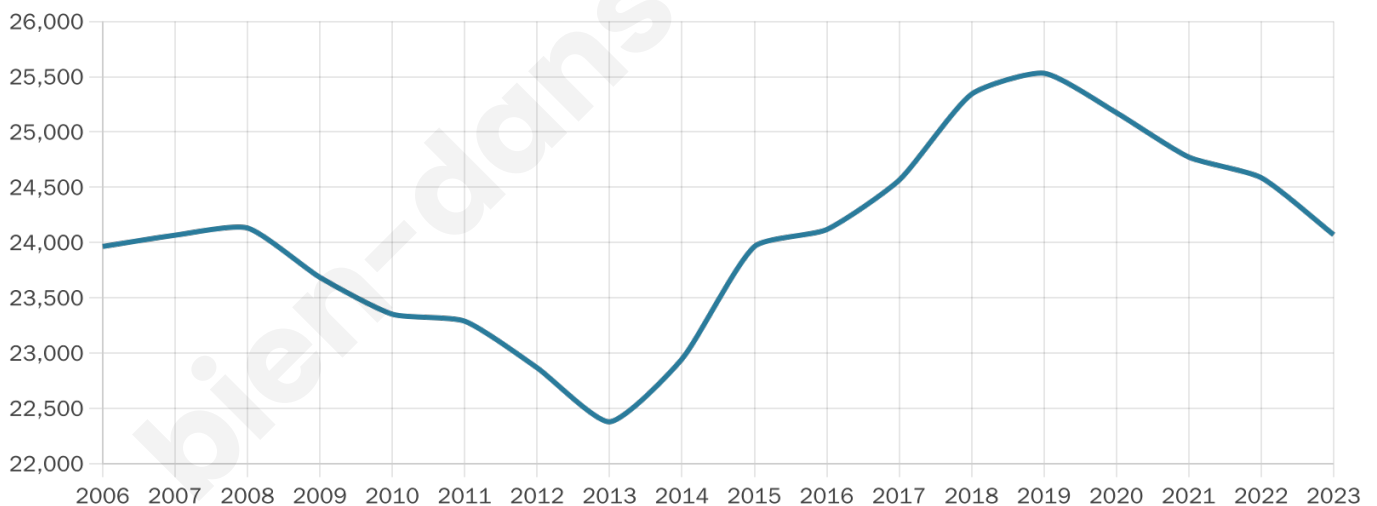
12 035 h/km²



Revenu moyen

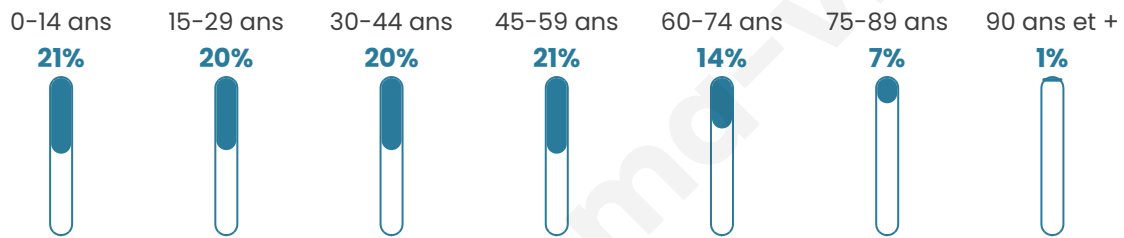
26 990 €/an

Evolution du nombre d'habitants

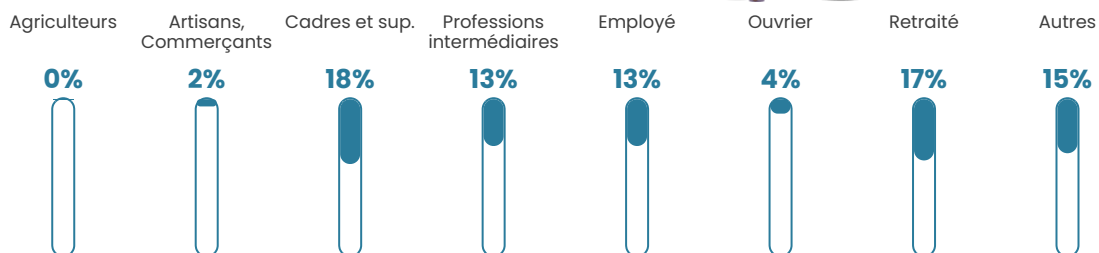


Sources : Institut national de la statistique et des études économiques (insee) selon Les dernières parutions officielles de 2024 portant sur les années 2020, 2021 et 2022.


Tranche d'âge




Activité professionnelle



Niveau de diplôme















Composition des ménages



Profils électoraux

Premier tour

	Emmanuel MACRON	32.92 %
	Jean-Luc MÉLENCHON	29.53 %
	Marine LE PEN	9.28 %
	Yannick JADOT	6.98 %
	Valérie PÉCRESE	6.30 %
	Éric ZEMMOUR	6.25 %
	Fabien ROUSSEL	2.19 %
	Anne HIDALGO	2.19 %
	Jean LASSALLE	1.66 %
	Nicolas DUPONT-AIGNAN	1.53 %
	Philippe POUTOU	0.73 %
	Nathalie ARTHAUD	0.44 %



14 764 inscrits

Participation : 77.87%

Votes blancs : 1.17%

Votes nuls : 0.53%

Second tour

	Emmanuel MACRON	78,94 %
	Marine LE PEN	21,06 %

14 770 inscrits

Participation : 72.65%

Votes blancs : 6.16%

Votes nuls : 1.74%

Sécurité



Agressions physiques / sexuelles

172



Cambriolages

85



Vols / dégradations

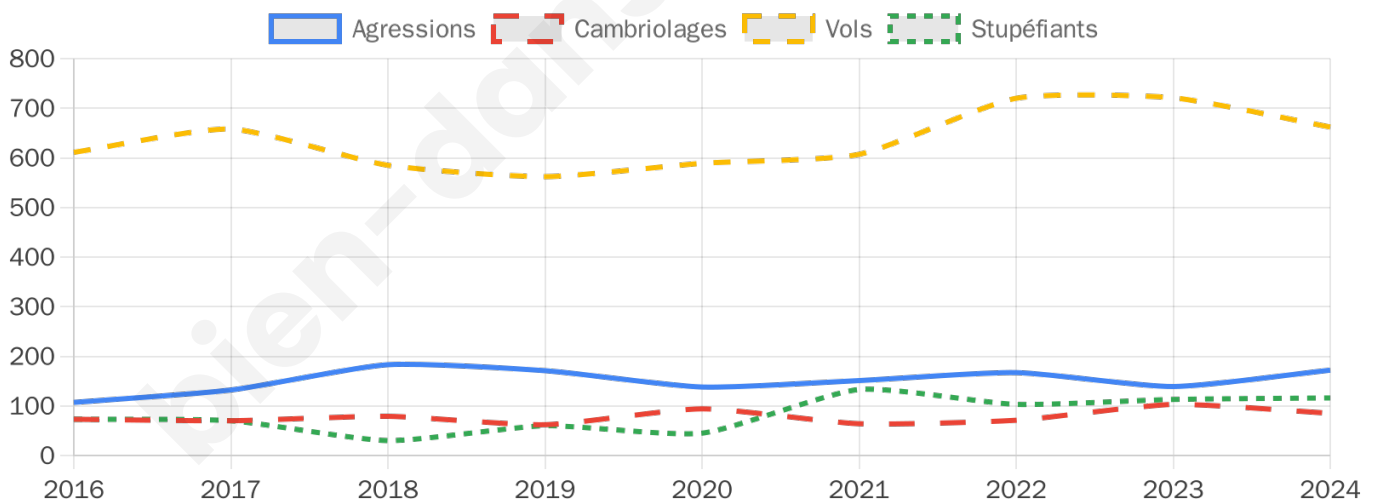
662



Stupéfiants

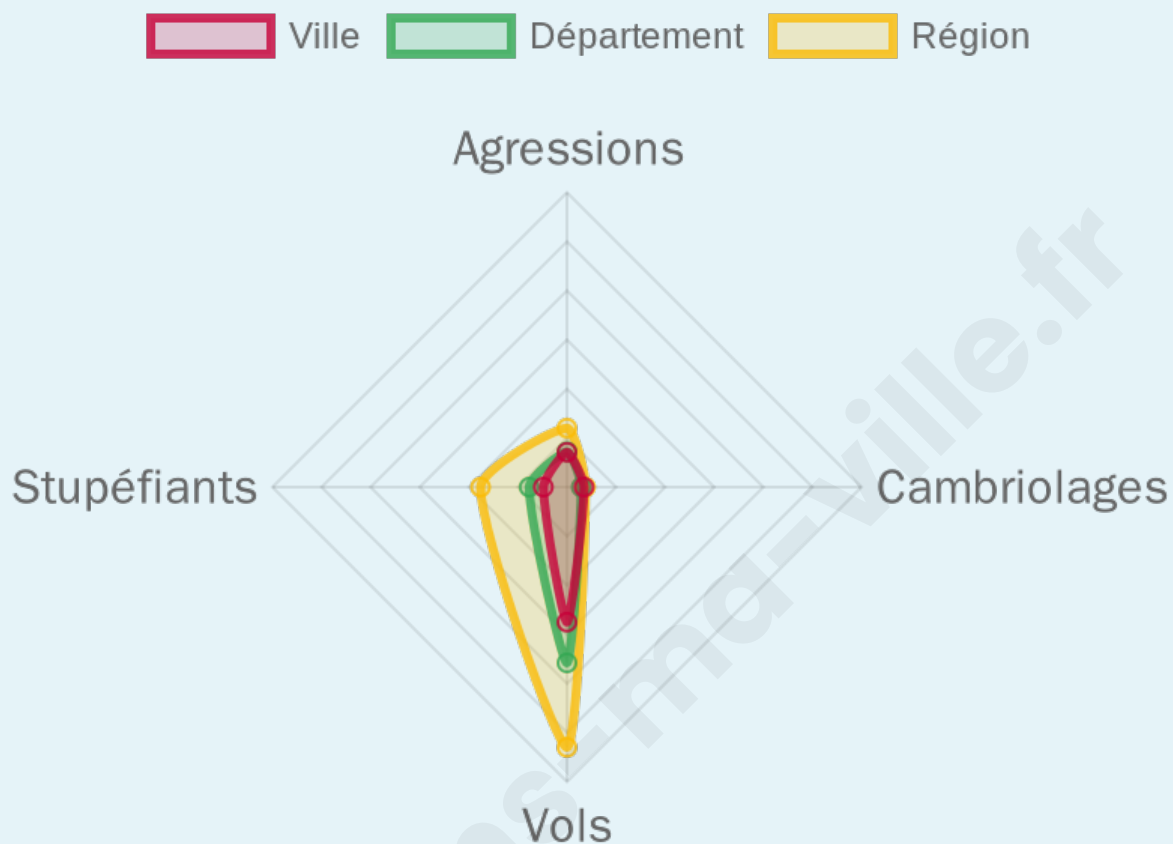
116

Evolution du nombre d'infractions



Pour comparer

(en proportion du nombre d'habitants)



Sources : Bases statistiques communale, départementale et régionale de la délinquance enregistrée par la police et la gendarmerie nationales selon les dernières parutions officielles de 2025 portant sur l'année 2024 ([data.gouv](https://data.gouv.fr)).

Agressions physiques / sexuelles : Violences sexuelles, coups et blessures volontaires intrafamiliaux, coups et blessures volontaires, autres coups, blessures volontaires et vols violents sans arme.

Cambriolages : Cambriolages de logements.

Vols : Vols avec armes, vols d'accessoires sur véhicules, vols dans les véhicules, vols de véhicules, vols sans violence contre des personnes, destructions, dégradations volontaires et escroqueries.

Stupéfiants : Trafic de stupéfiants dont (AFD) et usage de stupéfiants.

Services à la population



Commerce

Hypermarché	X <u>Arcueil</u> 4km
Supermarché	4
Superette	11
Boulangerie	8
Boucherie	3
Restaurant	27
Garage	10
Station-service	1
Banque	8
La poste	122
Coiffeur	12
Tabac	2
Bars / discothèque	4
Bibliothèque	1
Cinéma	1
Vétérinaire	1



Santé

Pharmacie	7
Hôpital	X <u>Clamart</u> 2km
Laboratoire d'analyses médicales	2
Etablissement pour handicapé	4
EHPA	3
Médecin	10
Dentiste	8
Chirurgien	X <u>Châtenay-Malabry</u> 2km
Dermatologue	1
Anesthésiste	X <u>Antony</u> 3km
Gastro-entérologue	X <u>Le Plessis-Robinson</u> 0km
Gynécologue	1
Cancérologue	X <u>Antony</u> 3km
Neurologue	X <u>Le Plessis-Robinson</u> 0km
Ophthalmologue	2
ORL	1
Cardiologue	1
Pédiatre	1
Pneumologue	X <u>Sceaux</u> 1km
Psychologue	6
Radiologue	X <u>Sceaux</u> 0km
Rhumatologue	X <u>Sceaux</u> 1km
Sage-femme	1



Éducation

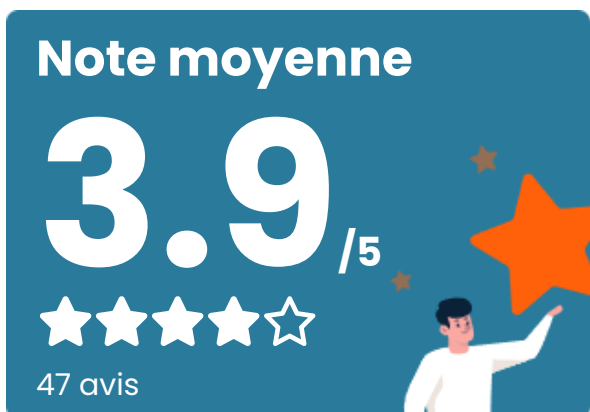
Crèche	18
Ecole maternelle Public	5
Ecole maternelle Privé	X <u>Châtenay-Malabry</u> 3km
Ecole primaire Public	6
Ecole primaire Privé	1
Collège Public	1
Collège Privé	X <u>Sceaux</u> 1km
Lycée Public	X <u>Sceaux</u> 1km
Lycée Privé	1

Sources : Base Sirene des entreprises et de leurs établissements selon les dernières parutions officielles de 2025 portant sur l'année 2024 ([data.gouv](#)). Liste, localisation et tarifs des professionnels de santé selon les dernières parutions officielles de 2025 portant sur l'année 2024 ([opendatasoft](#)) et FINISS Extraction du Fichier des établissements selon les dernières parutions officielles de 2025 portant sur l'année 2024 ([data.gouv](#)). Adresse et géolocalisation des établissements d'enseignement du premier et second degrés selon les dernières parutions officielles de 2025 portant sur l'année 2024 ([data.education.gouv](#))

Villes autour de Fontenay-aux-Roses

Ville	Habitants	Superficie	Pop densité	Pop active	Taux chômage	Revenu moyen	Prix immobilier
Sceaux (27 avis)	20 884	3 km ²	6 961 h/km ²	44.5%	3.7%	36 010 €/an	6 504 €/m ²
Le Plessis-Robinson (78 avis)	28 848	3 km ²	9 616 h/km ²	53%	3.7%	31 000 €/an	5 326 €/m ²
Châtillon (47 avis)	36 705	2 km ²	18 353 h/km ²	54.1%	4.8%	30 550 €/an	5 890 €/m ²
Châtenay-Malabry (48 avis)	35 825	6 km ²	5 971 h/km ²	50.6%	5.4%	27 140 €/an	4 714 €/m ²
Clamart (39 avis)	58 576	8 km ²	7 322 h/km ²	47.7%	4.5%	29 920 €/an	5 986 €/m ²
Bagneux (76 avis)	44 572	4 km ²	11 143 h/km ²	49.3%	7.4%	21 040 €/an	4 925 €/m ²
Bourg-la-Reine (36 avis)	21 019	1 km ²	21 019 h/km ²	48.9%	4.3%	33 700 €/an	5 494 €/m ²
Cachan (45 avis)	31 103	2 km ²	15 552 h/km ²	47.6%	5.9%	25 800 €/an	5 179 €/m ²
L'Haÿ-les-Roses (36 avis)	31 188	3 km ²	10 396 h/km ²	46.3%	5.3%	24 990 €/an	4 244 €/m ²
Verrières-le-Buisson (13 avis)	15 057	9 km ²	1 673 h/km ²	42.9%	3.9%	36 270 €/an	4 788 €/m ²
Antony (52 avis)	64 263	9 km ²	7 140 h/km ²	49.3%	4.4%	32 000 €/an	5 266 €/m ²
Issy-les-Moulineaux (51 avis)	67 669	4 km ²	16 917 h/km ²	56.8%	4.4%	33 650 €/an	7 770 €/m ²
Malakoff (25 avis)	30 557	2 km ²	15 279 h/km ²	53.7%	6.3%	25 810 €/an	6 785 €/m ²
Arcueil (27 avis)	22 200	2 km ²	11 100 h/km ²	50.4%	5.8%	23 560 €/an	5 661 €/m ²
Meudon (37 avis)	46 334	9 km ²	5 148 h/km ²	49.7%	4.6%	30 680 €/an	5 591 €/m ²

Avis sur la ville de Fontenay-aux-Roses



Moyenne par critère



Villes autour de Fontenay-aux-Roses

Ville	Note globale	Sécurité	Éducation	Sport Loisir	Environnement	Vie pratique
Sceaux (27 avis)	4.1	4.2	4.3	3.9	4.3	3.9
Le Plessis-Robinson (78 avis)	4.3	4.6	4.0	4.2	4.6	4.1
Châtillon (47 avis)	3.8	3.9	3.7	3.9	3.6	4.1
Châtenay-Malabry (48 avis)	3.3	3.0	3.0	3.4	3.8	3.3
Clamart (39 avis)	3.7	3.6	3.6	3.7	3.8	3.5
Bagneux (76 avis)	2.7	2.4	2.2	3.2	2.7	2.8
Bourg-la-Reine (36 avis)	3.4	3.4	3.7	3.5	2.9	3.5
Cachan (45 avis)	3.4	2.8	3.6	3.5	3.4	3.4
L'Haÿ-les-Roses (36 avis)	2.9	3.2	2.9	3.1	2.8	2.6
Verrières-le-Buisson (13 avis)	3.7	3.8	3.5	3.6	4.5	3.4
Antony (52 avis)	3.9	3.7	3.9	3.8	3.8	4.2
Issy-les-Moulineaux (51 avis)	3.4	3.1	3.5	3.6	3.1	3.5
Malakoff (25 avis)	3.4	2.9	3.3	3.9	3.1	3.5
Arcueil (27 avis)	3.1	2.9	3.1	3.5	2.6	3.6
Meudon (37 avis)	3.5	3.6	3.3	3.8	4.0	3.1



Vous aimez votre ville ? Notez-la !

Et faites-nous part de vos remarques constructives



Avec

BIEN dans ma **VILLE** 