



Version web

Ville de Fontcouverte

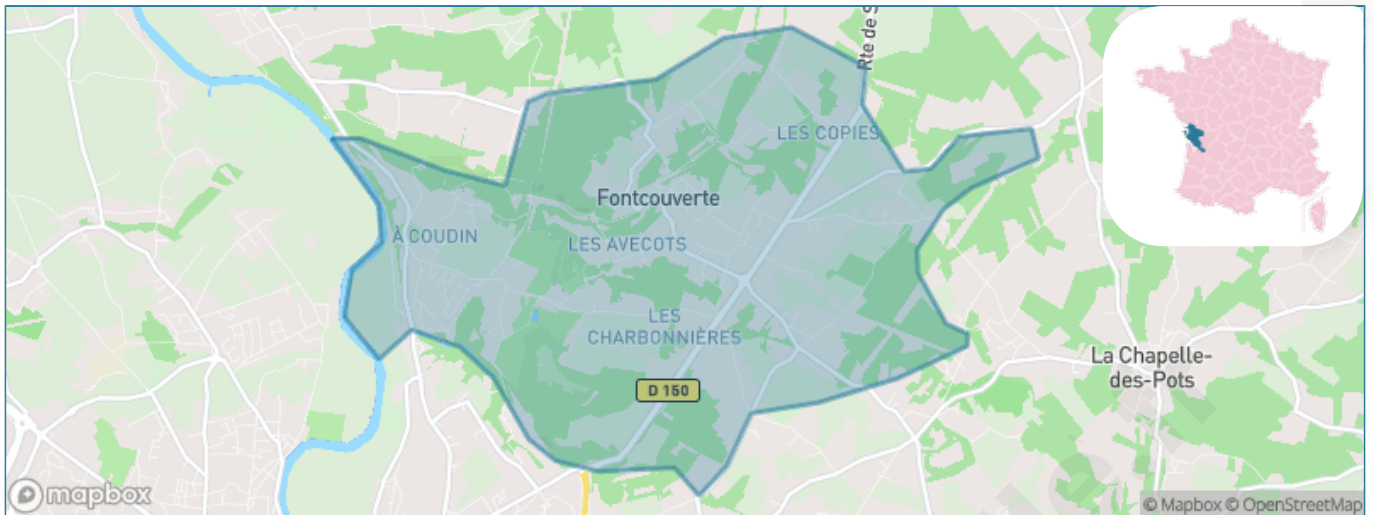
Présenté par

BIEN dans
ma **VILLE** 

Sommaire

| | |
|---|----|
| Situation géographique | 3 |
| Statistiques sur la population | 4 |
| Evolution du nombre d'habitants | 4 |
| Tranche d'âge | 5 |
| 0-14 ans | 5 |
| 15-29 ans | 5 |
| 30-44 ans | 5 |
| 45-59 ans | 5 |
| 60-74 ans | 5 |
| 75-89 ans | 5 |
| 90 ans et + | 5 |
| Activité professionnelle | 5 |
| Agriculteurs | 5 |
| Artisans, Commerçants | 5 |
| Cadres et sup. | 5 |
| Professions intermédiaires | 5 |
| Employé | 5 |
| Ouvrier | 5 |
| Retraité | 5 |
| Autres | 5 |
| Niveau de diplôme | 6 |
| Sans diplôme ou CEP | 6 |
| Brevet, BEPC, DNB | 6 |
| CAP-BEP ou équivalent | 6 |
| BAC ou équivalent | 6 |
| BAC+2 | 6 |
| BAC+3 ou +4 | 6 |
| BAC+5 ou plus | 6 |
| Composition des ménages | 6 |
| Couple sans enfant | 6 |
| Couple avec enfant(s) | 6 |
| Famille monoparentale | 6 |
| Colocation / Autre | 6 |
| Personnes seules | 6 |
| Profils électoraux | 7 |
| Premier tour | 7 |
| Sécurité | 8 |
| Evolution du nombre d'infractions | 8 |
| Pour comparer | 9 |
| Services à la population | 10 |
| Commerce | 10 |
| Éducation | 10 |
| Villes autour de Fontcouverte | 11 |
| Avis sur la ville de Fontcouverte | 12 |
| Moyenne par critère | 12 |
| Villes autour de Fontcouverte | 12 |
| Répartition des avis par note | 12 |
| Répartition des avis par note | 12 |

Situation géographique



i Informations clés

- **Région** : Nouvelle-Aquitaine
- **Département** : Charente-Maritime
- **Code postal** : 17100
- **Superficie** : 11 km²



Statistiques sur la population



Nombre d'habitants

2 330



Age moyen

50 ans



Pop active

38.5%



Taux chômage

6.8%



Pop densité

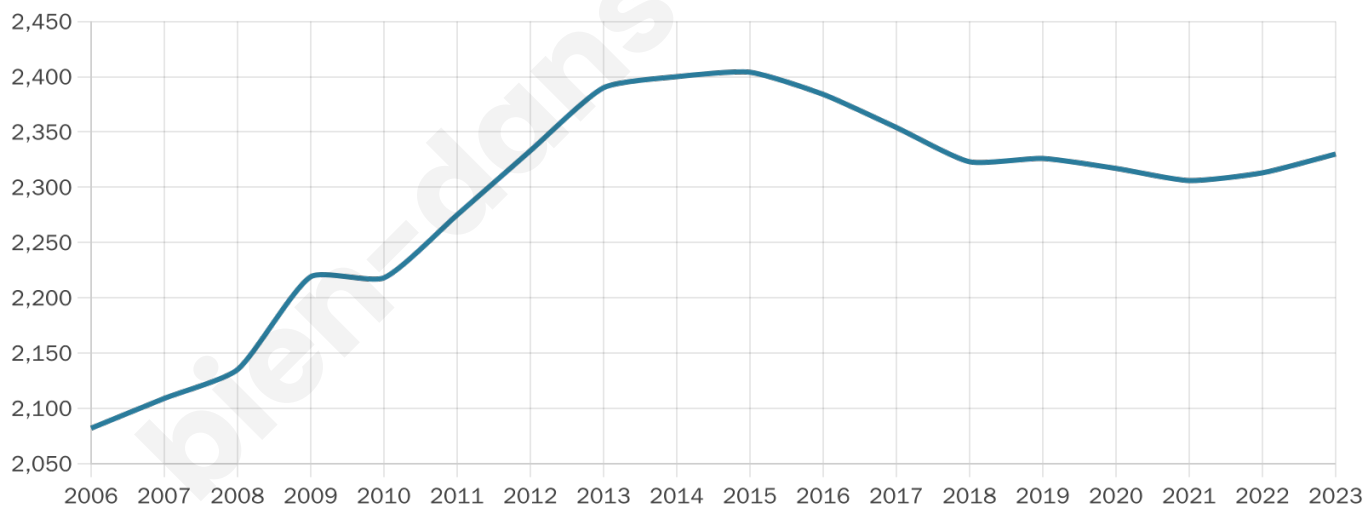
212 h/km²



Revenu moyen

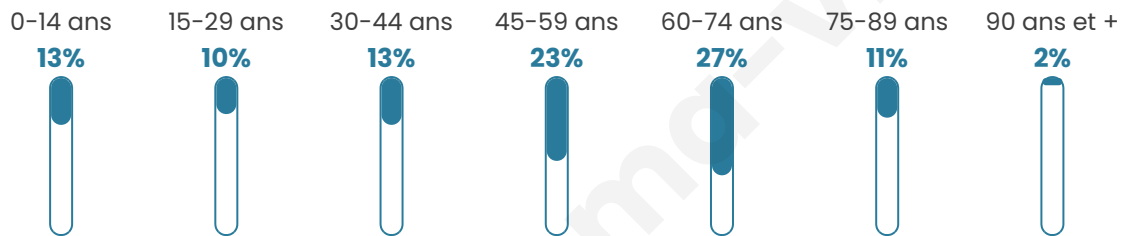
24 750 €/an

Evolution du nombre d'habitants

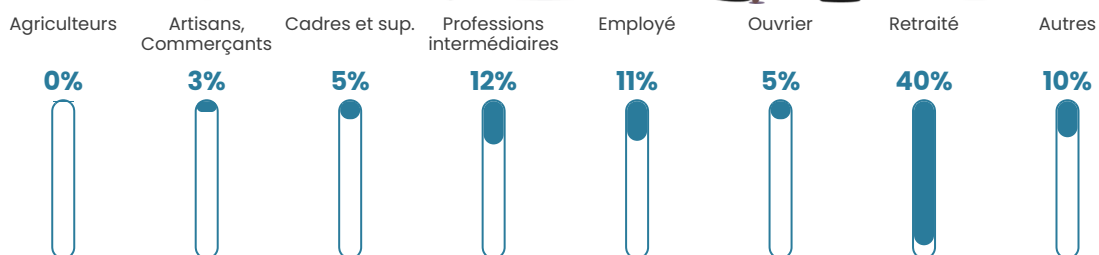


Sources : Institut national de la statistique et des études économiques (insee) selon Les dernières parutions officielles de 2024 portant sur les années 2020, 2021 et 2022.


Tranche d'âge




Activité professionnelle



Niveau de diplôme








Composition des ménages





Profils électoraux

Premier tour

| | | |
|---|-----------------------|---------|
|  | Emmanuel MACRON | 32.11 % |
|  | Marine LE PEN | 22.56 % |
|  | Jean-Luc MÉLENCHON | 17.62 % |
|  | Yannick JADOT | 5.14 % |
|  | Valérie PÉCRESE | 4.74 % |
|  | Fabien ROUSSEL | 4.61 % |
|  | Éric ZEMMOUR | 4.41 % |
|  | Jean LASSALLE | 3.20 % |
|  | Anne HIDALGO | 2.07 % |
|  | Nicolas DUPONT-AIGNAN | 2.07 % |
|  | Philippe POUTOU | 1.00 % |
|  | Nathalie ARTHAUD | 0.47 % |

Second tour

| | | |
|---|-----------------|---------|
|  | Emmanuel MACRON | 62,09 % |
|  | Marine LE PEN | 37,91 % |

1 870 inscrits

Participation : 80.11%

Votes blancs : 7.94%

Votes nuls : 2.6%

1 870 inscrits

Participation : 82.03%

Votes blancs : 1.50%

Votes nuls : 0.85%

Sécurité



Agressions physiques / sexuelles

0



Cambriolages

0



Vols / dégradations

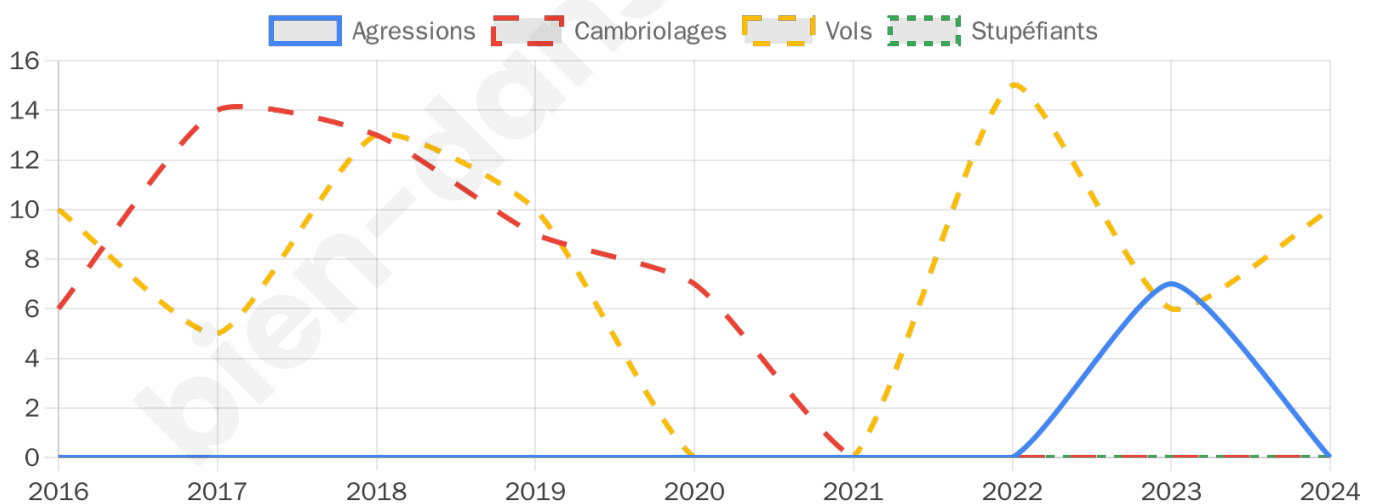
10



Stupéfiants

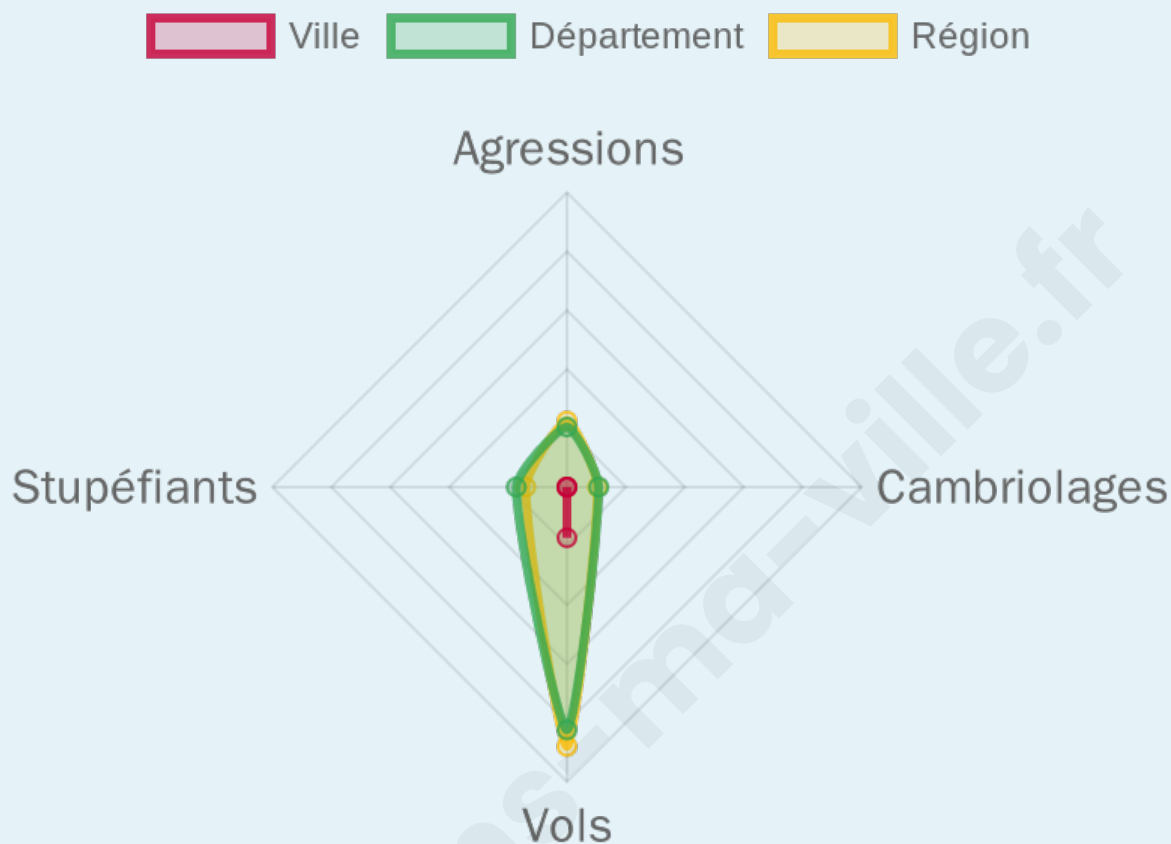
0

Evolution du nombre d'infractions



Pour comparer

(en proportion du nombre d'habitants)



Sources : Bases statistiques communale, départementale et régionale de la délinquance enregistrée par la police et la gendarmerie nationales selon les dernières parutions officielles de 2025 portant sur l'année 2024 ([data.gouv](https://data.gouv.fr)).

Agressions physiques / sexuelles : Violences sexuelles, coups et blessures volontaires intrafamiliaux, coups et blessures volontaires, autres coups, blessures volontaires et vols violents sans arme.

Cambriolages : Cambriolages de logements.

Vols : Vols avec armes, vols d'accessoires sur véhicules, vols dans les véhicules, vols de véhicules, vols sans violence contre des personnes, destructions, dégradations volontaires et escroqueries.

Stupéfiants : Trafic de stupéfiants dont (AFD) et usage de stupéfiants.

Services à la population



Commerce

| | |
|--------------------|---|
| Hypermarché | X Saintes 4km |
| Supermarché | X Saintes 3km |
| Superette | X La Chapelle-des-Pots 3km |
| Boulangerie | X Saintes 2km |
| Boucherie | X Saintes 4km |
| Restaurant | 2 |
| Garage | 3 |
| Station-service | X Saintes 4km |
| Banque | X Saint-Jean-de-Maurienne 4km |
| La poste | X Saintes 2km |
| Coiffeur | 1 |
| Tabac | X Saintes 4km |
| Bars / discothèque | 1 |
| Bibliothèque | X Saintes 3km |
| Cinéma | X Saintes 8km |
| Vétérinaire | X Saintes 4km |



Santé

| | |
|----------------------------------|---------------------------------------|
| Pharmacie | 1 |
| Hôpital | X Saintes 6km |
| Laboratoire d'analyses médicales | X Saintes 3km |
| Etablissement pour handicapé | X Saintes 3km |
| EHPA | 1 |
| Médecin | 1 |
| Dentiste | 1 |
| Chirurgien | X Saintes 4km |
| Dermatologue | X Saintes 5km |
| Anesthésiste | X Saintes 5km |
| Gastro-entérologue | X Saintes 5km |
| Gynécologue | X Saintes 5km |
| Cancérologue | X 0km |
| Neurologue | X Saintes 6km |
| Ophtalmologue | X Saintes 5km |
| ORL | X Saintes 5km |
| Cardiologue | X Saintes 5km |
| Pédiatre | X Saintes 5km |
| Pneumologue | X Saintes 5km |
| Psychologue | X Saintes 4km |
| Radiologue | X Châteaubernard 24km |
| Rhumatologue | X Saintes 7km |
| Sage-femme | 1 |



Éducation

| | |
|-------------------------|-------------------------------|
| Crèche | 2 |
| Ecole maternelle Public | 1 |
| Ecole maternelle Privé | X Marsac 51km |
| Ecole primaire Public | 1 |
| Ecole primaire Privé | X Saintes 4km |
| Collège Public | X Saintes 3km |
| Collège Privé | X Saintes 5km |
| Lycée Public | X Saintes 4km |
| Lycée Privé | X Saintes 6km |

Sources : Base Sirene des entreprises et de leurs établissements selon les dernières parutions officielles de 2025 portant sur l'année 2024 ([data.gov](#)). Liste, localisation et tarifs des professionnels de santé selon les dernières parutions officielles de 2025 portant sur l'année 2024 ([opendatasoft](#)) et FINISS Extraction du Fichier des établissements selon les dernières parutions officielles de 2025 portant sur l'année 2024 ([data.gov](#)). Adresse et géolocalisation des établissements d'enseignement du premier et second degrés selon les dernières parutions officielles de 2025 portant sur l'année 2024 ([data.education.gov](#))

Villes autour de Fontcouverte

| Ville | Habitants | Superficie | Pop densité | Pop active | Taux chômage | Revenu moyen | Prix immobilier |
|-------------------------------|-----------|--------------------|-----------------------|------------|--------------|--------------|------------------------|
| La Chapelle-des-Pots (1 avis) | 1 019 | 10 km ² | 102 h/km ² | 39.2% | 4.1% | 22 660 €/an | 1 349 €/m ² |
| Vénérand | 771 | 9 km ² | 86 h/km ² | 44.7% | 4.2% | 23 050 €/an | 1 434 €/m ² |
| Saintes (59 avis) | 25 363 | 45 km ² | 564 h/km ² | 42.3% | 6.6% | 21 770 €/an | 1 719 €/m ² |
| Bussac-sur-Charente | 1 321 | 10 km ² | 132 h/km ² | 43.5% | 4.3% | 23 680 €/an | 1 377 €/m ² |
| Courcoury (1 avis) | 721 | 12 km ² | 60 h/km ² | 44.1% | 3.1% | 23 730 €/an | 1 341 €/m ² |
| Le Douhet | 708 | 18 km ² | 39 h/km ² | 46.2% | 5.2% | 23 480 €/an | 1 243 €/m ² |
| Les Gonds (1 avis) | 1 740 | 13 km ² | 134 h/km ² | 44.4% | 5.1% | 23 800 €/an | 1 928 €/m ² |
| Chaniers (2 avis) | 3 651 | 26 km ² | 140 h/km ² | 42.1% | 4.3% | 23 380 €/an | 1 546 €/m ² |
| Saint-Césaire | 888 | 10 km ² | 89 h/km ² | 49.5% | 4.1% | 21 920 €/an | 1 432 €/m ² |
| Écurat | 438 | 10 km ² | 44 h/km ² | 49.5% | 4.8% | 24 500 €/an | 2 028 €/m ² |
| Saint-Vaize | 620 | 4 km ² | 155 h/km ² | 47.1% | 3.9% | 21 900 €/an | 1 521 €/m ² |
| Saint-Sauvant | 515 | 7 km ² | 74 h/km ² | 48.9% | 3.7% | 23 370 €/an | 1 268 €/m ² |
| Saint-Bris-des-Bois | 388 | 9 km ² | 43 h/km ² | 51% | 6.4% | 21 980 €/an | 945 €/m ² |
| Écoyeux (1 avis) | 1 365 | 20 km ² | 68 h/km ² | 50.5% | 6% | 22 530 €/an | 1 186 €/m ² |
| Taillebourg | 794 | 14 km ² | 57 h/km ² | 43.8% | 6.3% | 21 580 €/an | 1 053 €/m ² |

Avis sur la ville de Fontcouverte



Moyenne par critère



Villes autour de Fontcouverte

| Ville | Note globale | Sécurité | Éducation | Sport Loisir | Environnement | Vie pratique |
|-------------------------------|--------------|----------|-----------|--------------|---------------|--------------|
| La Chapelle-des-Pots (1 avis) | 1.4 | 0.0 | 2.0 | 1.0 | 2.0 | 2.0 |
| Vénérand | - | - | - | - | - | - |
| Saintes (59 avis) | 3.4 | 3.5 | 3.3 | 3.3 | 3.6 | 3.1 |
| Bussac-sur-Charente | - | - | - | - | - | - |
| Courcoury (1 avis) | 2.6 | 4.0 | 3.0 | 3.0 | 3.0 | 0.0 |
| Le Douhet | - | - | - | - | - | - |
| Les Gonds (1 avis) | 3.2 | 4.0 | 3.0 | 4.0 | 3.0 | 2.0 |
| Chaniers (2 avis) | 2.1 | 1.5 | 3.5 | 3.0 | 1.5 | 1.0 |
| Saint-Césaire | - | - | - | - | - | - |
| Écurat | - | - | - | - | - | - |
| Saint-Vaize | - | - | - | - | - | - |
| Saint-Sauvant | - | - | - | - | - | - |
| Saint-Bris-des-Bois | - | - | - | - | - | - |
| Écoyeux (1 avis) | 3.0 | 4.0 | 4.0 | 2.0 | 4.0 | 1.0 |
| Taillebourg | - | - | - | - | - | - |



Vous aimez votre ville ? Notez-la !

Et faites-nous part de vos remarques constructives



Avec

BIEN dans ma **VILLE** 