



Version web

# Ville de Fontarèches

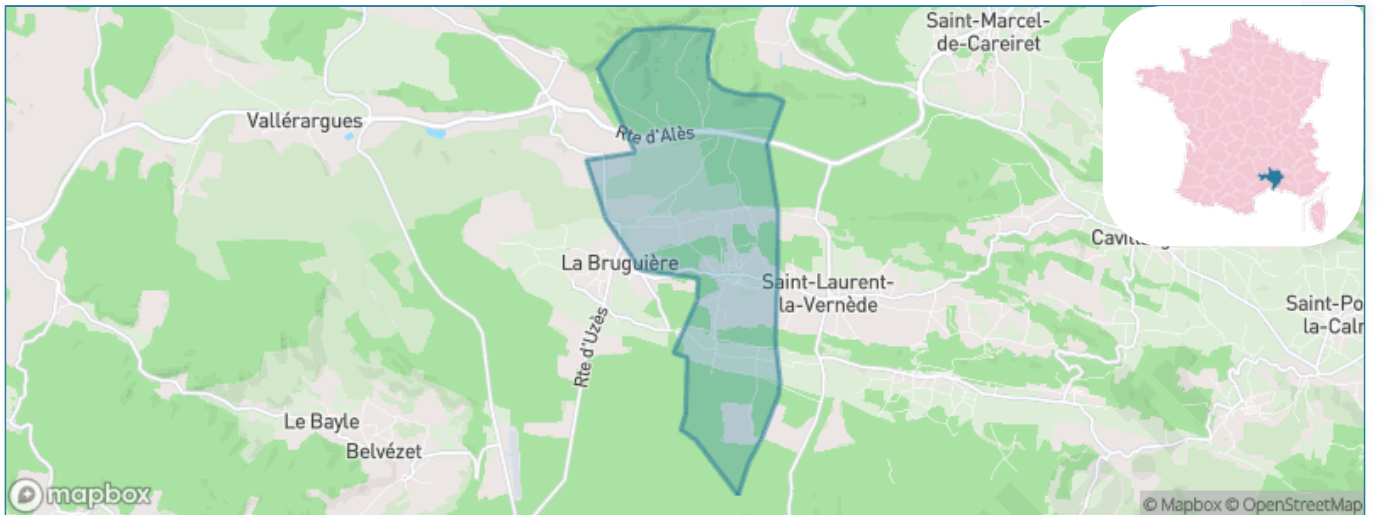
Présenté par

**BIEN** dans  
ma **VILLE** 

# Sommaire

Situation géographique .....	3
Statistiques sur la population .....	4
Evolution du nombre d'habitants .....	4
Tranche d'âge .....	5
0-14 ans .....	5
15-29 ans .....	5
30-44 ans .....	5
45-59 ans .....	5
60-74 ans .....	5
75-89 ans .....	5
90 ans et + .....	5
Activité professionnelle .....	5
Agriculteurs .....	5
Artisans, Commerçants .....	5
Cadres et sup. ....	5
Professions intermédiaires .....	5
Employé .....	5
Ouvrier .....	5
Retraité .....	5
Autres .....	5
Niveau de diplôme .....	6
Sans diplôme ou CEP .....	6
Brevet, BEPC, DNB .....	6
CAP-BEP ou équivalent .....	6
BAC ou équivalent .....	6
BAC+2 .....	6
BAC+3 ou +4 .....	6
BAC+5 ou plus .....	6
Composition des ménages .....	6
Couple sans enfant .....	6
Couple avec enfant(s) .....	6
Famille monoparentale .....	6
Colocation / Autre .....	6
Personnes seules .....	6
Profils électoraux .....	7
Premier tour .....	7
Sécurité .....	8
Evolution du nombre d'infractions .....	8
Pour comparer .....	9
Services à la population .....	10
Commerce .....	10
Éducation .....	10
Villes autour de Fontarèches .....	12

# Situation géographique



## i Informations clés

- **Région** : Occitanie
- **Département** : Gard
- **Code postal** : 30580
- **Superficie** : 13 km<sup>2</sup>



# Statistiques sur la population



Nombre d'habitants

**256**



Age moyen

**49 ans**



Pop active

**43.8%**



Taux chômage

**8.3%**



Pop densité

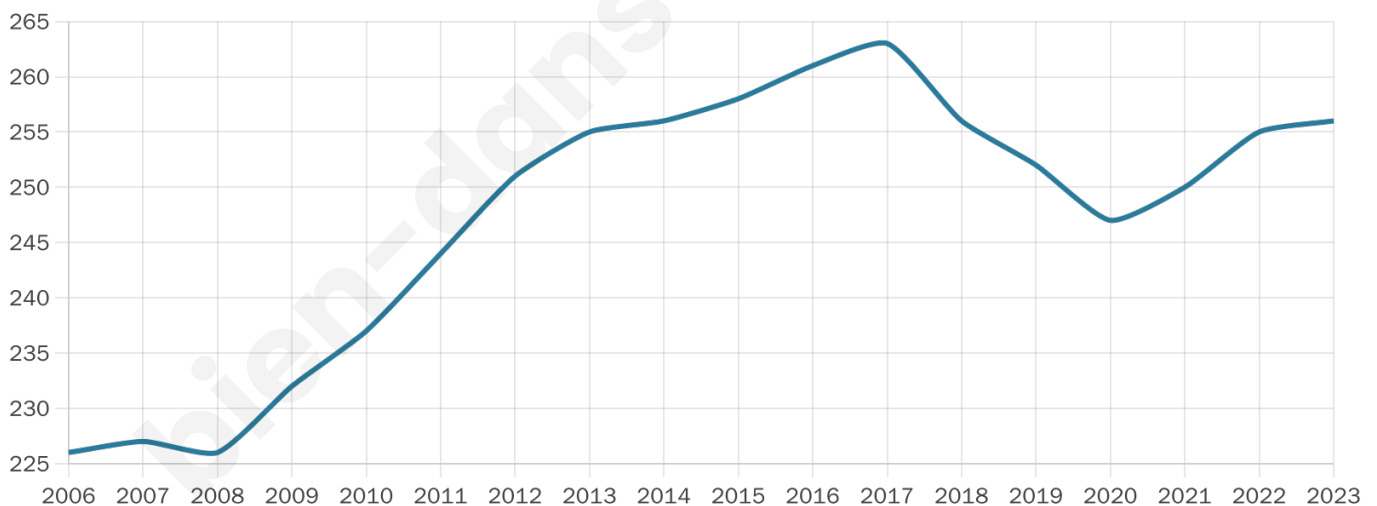
**20 h/km<sup>2</sup>**



Revenu moyen

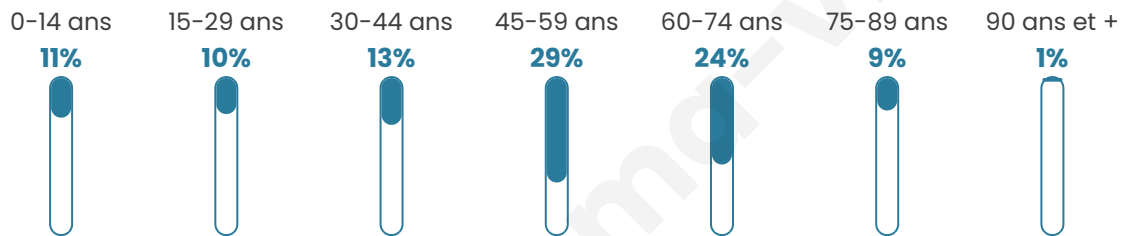
**22 090 €/an**

## Evolution du nombre d'habitants

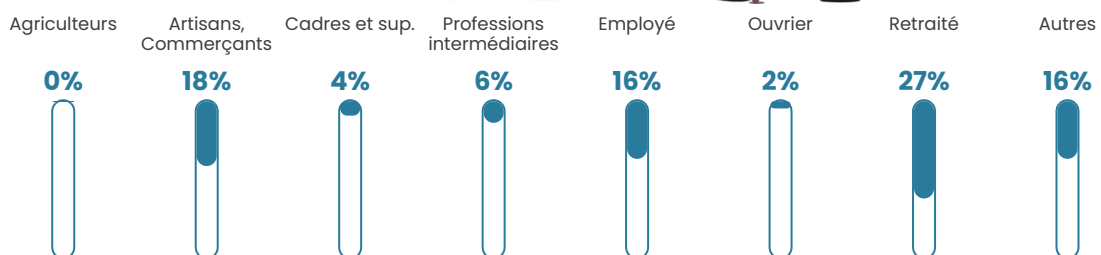


Sources : Institut national de la statistique et des études économiques (insee) selon Les dernières parutions officielles de 2024 portant sur les années 2020, 2021 et 2022.

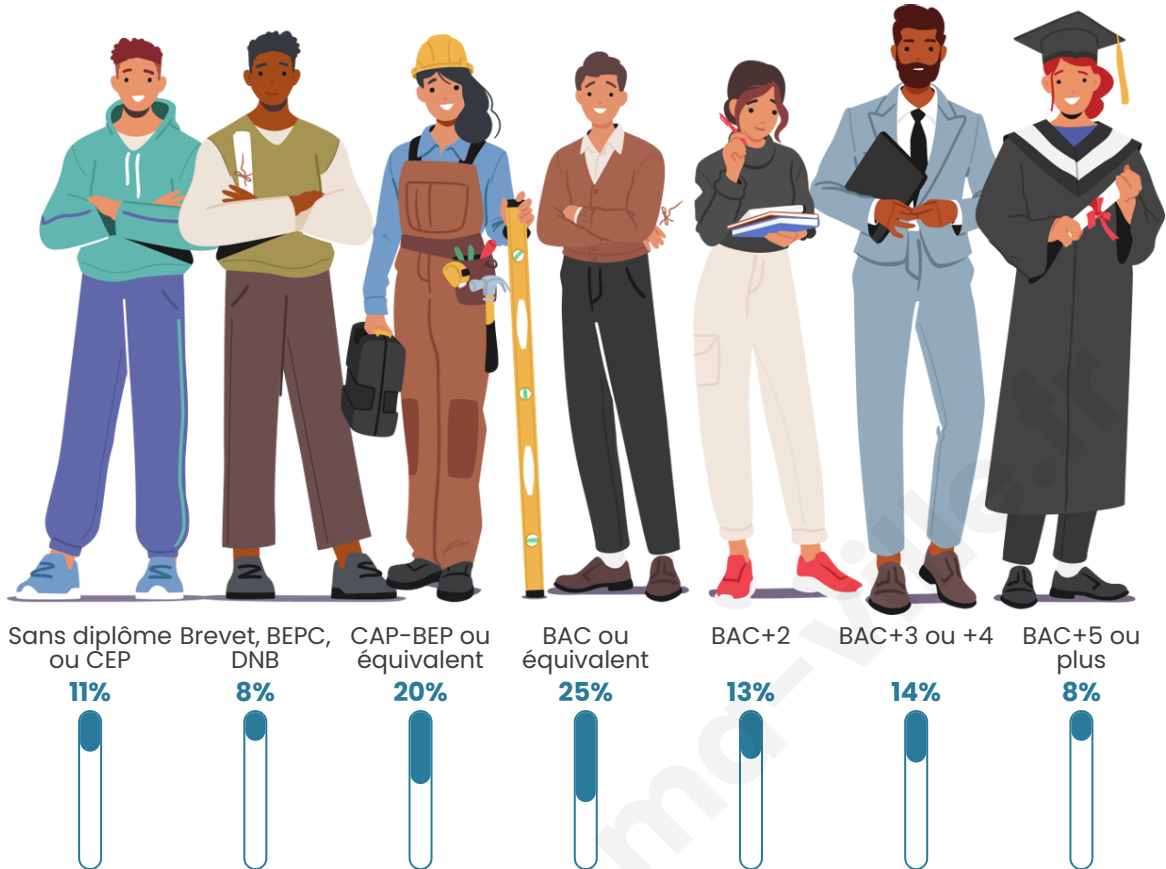
## Tranche d'âge




## Activité professionnelle



## Niveau de diplôme















## Composition des ménages



# Profils électoraux

## Premier tour

	Marine LE PEN	25.27 %
	Jean-Luc MÉLENCHON	24.18 %
	Emmanuel MACRON	23.08 %
	Éric ZEMMOUR	8.24 %
	Jean LASSALLE	4.40 %
	Nicolas DUPONT-AIGNAN	3.30 %
	Anne HIDALGO	2.75 %
	Valérie PÉCRESSE	2.75 %
	Fabien ROUSSEL	2.20 %
	Philippe POUTOU	1.65 %
	Nathalie ARTHAUD	1.10 %
	Yannick JADOT	1.10 %



### 228 inscrits

Participation : 80.26%

Votes blancs : 0.55%

Votes nuls : 0.00%

## Second tour

	Emmanuel MACRON	43,56 %
	Marine LE PEN	56,44 %

### 228 inscrits

Participation : 76.75%

Votes blancs : 6.29%

Votes nuls : 0.57%

# Sécurité



Agressions physiques / sexuelles

0



Cambriolages

0



Vols / dégradations

0



Stupéfiants

0

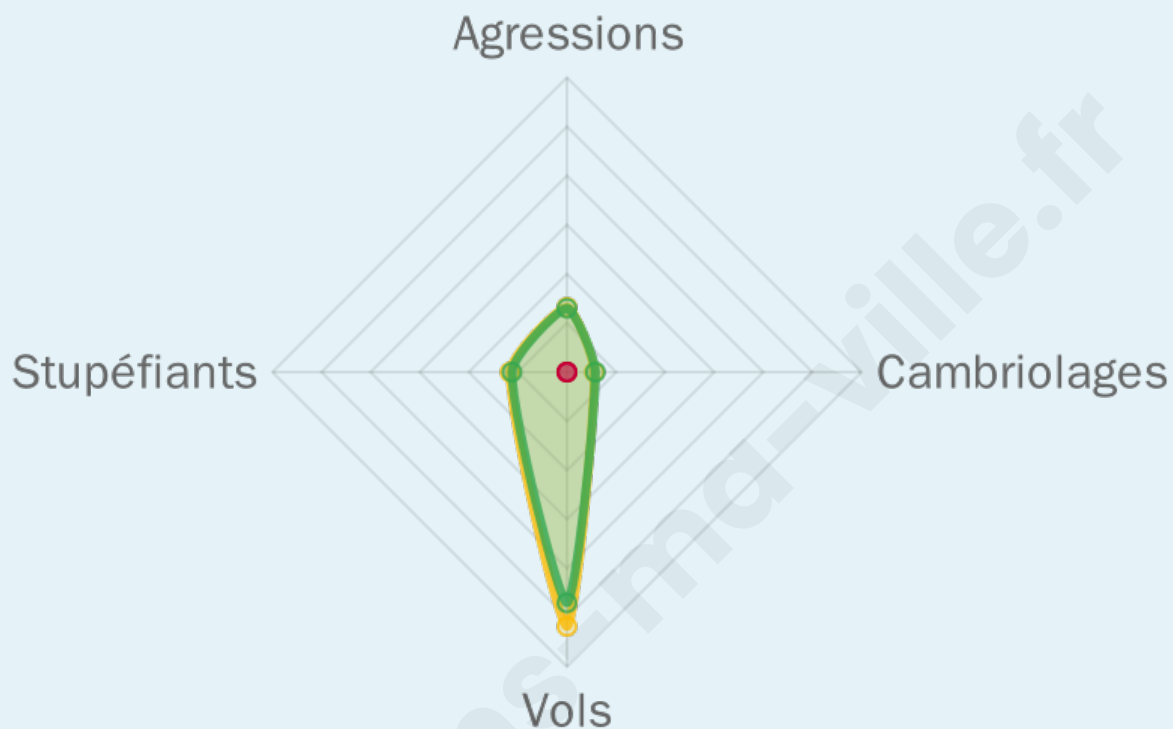
## Evolution du nombre d'infractions



## Pour comparer

(en proportion du nombre d'habitants)

■ Ville ■ Département ■ Région



Sources : Bases statistiques communale, départementale et régionale de la délinquance enregistrée par la police et la gendarmerie nationales selon les dernières parutions officielles de 2025 portant sur l'année 2024 ([data.gouv](https://data.gouv.fr)).

Agressions physiques / sexuelles : Violences sexuelles, coups et blessures volontaires intrafamiliaux, coups et blessures volontaires, autres coups, blessures volontaires et vols violents sans arme.

Cambriolages : Cambriolages de logements.

Vols : Vols avec armes, vols d'accessoires sur véhicules, vols dans les véhicules, vols de véhicules, vols sans violence contre des personnes, destructions, dégradations volontaires et escroqueries.

Stupéfiants : Trafic de stupéfiants dont (AFD) et usage de stupéfiants.

# Services à la population



## Commerce

Hypermarché	X <u>Montaren-et-Saint-Médières</u> 11km
Supermarché	X <u>Uzès</u> 11km
Superette	X <u>Saint-Laurent-la-Vernède</u> 1km
Boulangerie	X <u>Saint-Laurent-la-Vernède</u> 2km
Boucherie	X <u>Saint-Quentin-la-Poterie</u> 8km
Restaurant	X <u>La Bastide-d'Engras</u> 3km
Garage	X <u>Saint-Laurent-la-Vernède</u> 1km
Station-service	X <u>Lussan</u> 8km
Banque	X <u>Uzès</u> 12km
La poste	X <u>Saint-Quentin-la-Poterie</u> 8km
Coiffeur	X <u>Saint-Laurent-la-Vernède</u> 2km
Tabac	X <u>Montaren-et-Saint-Médières</u> 11km
Bars / discothèque	X <u>Saint-Laurent-la-Vernède</u> 1km
Bibliothèque	X <u>Cavillargues</u> 6km
Cinéma	X <u>Saint-Siffret</u> 11km
Vétérinaire	X <u>Lussan</u> 4km



## Santé

Pharmacie	X <u>Cavillargues</u> 6km
Hôpital	X <u>Bagnols-sur-Cèze</u> 14km
Laboratoire d'analyses médicales	X <u>Uzès</u> 12km
Etablissement pour handicapé	X <u>Saint-Quentin-la-Poterie</u> 8km
EHPA	X <u>Verfeuil</u> 6km
Médecin	X <u>Saint-Laurent-la-Vernède</u> 1km
Dentiste	1
Chirurgien	X <u>Bagnols-sur-Cèze</u> 13km
Dermatologue	X <u>Bagnols-sur-Cèze</u> 14km
Anesthésiste	X <u>Alès</u> 28km
Gastro-entérologue	X <u>Bagnols-sur-Cèze</u> 14km
Gynécologue	X <u>Bagnols-sur-Cèze</u> 14km
Cancérologue	X <u>Alès</u> 28km
Neurologue	X <u>Nîmes</u> 31km
Ophthalmologue	X <u>Bagnols-sur-Cèze</u> 13km
ORL	X <u>Saint-Quentin-la-Poterie</u> 8km
Cardiologue	X <u>Bagnols-sur-Cèze</u> 14km
Pédiatre	X <u>Uzès</u> 12km
Pneumologue	X <u>Pont-Saint-Esprit</u> 21km
Psychologue	X <u>Uzès</u> 12km
Radiologue	X <u>Uzès</u> 12km
Rhumatologue	X <u>Bagnols-sur-Cèze</u> 14km
Sage-femme	X <u>Cavillargues</u> 6km



## Éducation

Crèche	X <u>Saint-Laurent-la-Vernède</u> 1km
Ecole maternelle Public	X <u>Saint-Quentin-la-Poterie</u> 8km
Ecole maternelle Privé	X <u>Langlade</u> 38km
Ecole primaire Public	1
Ecole primaire Privé	X <u>Saint-Quentin-la-Poterie</u> 8km
Collège Public	X <u>Uzès</u> 10km
Collège Privé	X <u>Uzès</u> 10km
Lycée Public	X <u>Uzès</u> 12km
Lycée Privé	X <u>Uzès</u> 12km

Sources : Base Sirene des entreprises et de leurs établissements selon les dernières parutions officielles de 2025 portant sur l'année 2024 ([data.gouv](#)). Liste, localisation et tarifs des professionnels de santé selon les dernières parutions officielles de 2025 portant sur l'année

2024 ([opendatasoft](#)) et FINISS Extraction du Fichier des établissements selon les dernières parutions officielles de 2025 portant sur l'année 2024 ([data.gouv](#)). Adresse et géolocalisation des établissements d'enseignement du premier et second degrés selon les dernières parutions officielles de 2025 portant sur l'année 2024 ([data.education.gouv](#))

bien-dans-ma-ville.fr

## Villes autour de Fontarèches

Ville	Habitants	Superficie	Pop densité	Pop active	Taux chômage	Revenu moyen	Prix immobilier
Saint-Laurent-la-Vernède	709	11 km <sup>2</sup>	64 h/km <sup>2</sup>	41.2%	4.5%	22 340 €/an	2 284 €/m <sup>2</sup>
La Bruguière	332	16 km <sup>2</sup>	21 h/km <sup>2</sup>	40.4%	5.1%	21 250 €/an	2 995 €/m <sup>2</sup>
La Bastide-d'Engras (1 avis)	205	9 km <sup>2</sup>	23 h/km <sup>2</sup>	40.5%	2.9%	21 500 €/an	2 739 €/m <sup>2</sup>
Saint-Marcel-de-Careiret (2 avis)	870	10 km <sup>2</sup>	87 h/km <sup>2</sup>	44%	6.4%	23 220 €/an	2 094 €/m <sup>2</sup>
Cavillargues (1 avis)	849	11 km <sup>2</sup>	77 h/km <sup>2</sup>	40.3%	3.9%	22 330 €/an	2 371 €/m <sup>2</sup>
Verfeuil	591	26 km <sup>2</sup>	23 h/km <sup>2</sup>	45.9%	3.6%	22 420 €/an	2 322 €/m <sup>2</sup>
Pougnadoresse	271	7 km <sup>2</sup>	39 h/km <sup>2</sup>	43.2%	2.2%	20 660 €/an	1 306 €/m <sup>2</sup>
Saint-André-d'Olérargues	443	9 km <sup>2</sup>	49 h/km <sup>2</sup>	47%	2.7%	23 980 €/an	2 066 €/m <sup>2</sup>
Vallabrix (1 avis)	414	7 km <sup>2</sup>	59 h/km <sup>2</sup>	45.9%	6.5%	22 050 €/an	2 610 €/m <sup>2</sup>
Saint-Quentin-la-Poterie (3 avis)	3 173	24 km <sup>2</sup>	132 h/km <sup>2</sup>	38.3%	5%	22 830 €/an	2 440 €/m <sup>2</sup>
Lussan	545	46 km <sup>2</sup>	12 h/km <sup>2</sup>	39.8%	5.3%	22 930 €/an	2 188 €/m <sup>2</sup>
Belvézet	250	22 km <sup>2</sup>	11 h/km <sup>2</sup>	39.6%	3.6%	22 080 €/an	3 686 €/m <sup>2</sup>
Saint-Victor-des-Oules	301	4 km <sup>2</sup>	75 h/km <sup>2</sup>	40.9%	6.3%	22 880 €/an	3 051 €/m <sup>2</sup>
Vallérargues	132	12 km <sup>2</sup>	11 h/km <sup>2</sup>	50%	5.3%	21 100 €/an	2 917 €/m <sup>2</sup>
Saint-Pons-la-Calm (2 avis)	501	6 km <sup>2</sup>	84 h/km <sup>2</sup>	49.5%	6.2%	23 580 €/an	2 019 €/m <sup>2</sup>

bien-dans-ma-ville.fr



# **Vous aimez votre ville ? Notez-la !**

Et faites-nous part de vos remarques constructives



Avec

**BIEN** dans  
ma **VILLE** 