



Version web

Ville de Fontaine-Uterte

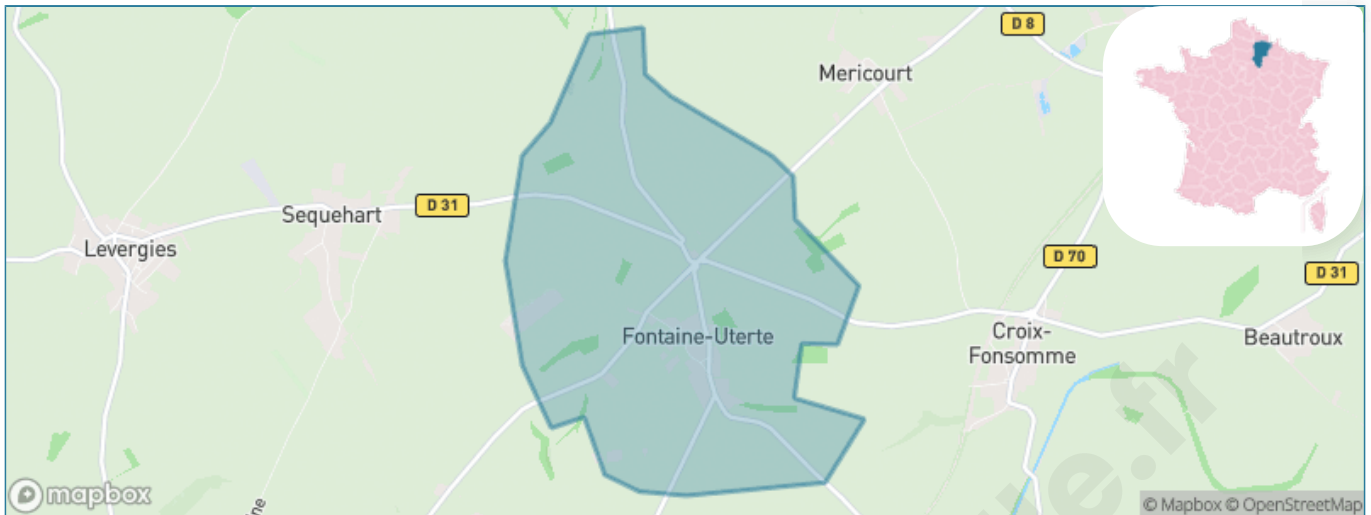
Présenté par

BIEN dans
ma **VILLE** 

Sommaire

Situation géographique	3
Statistiques sur la population	4
Evolution du nombre d'habitants	4
Tranche d'âge	5
0-14 ans	5
15-29 ans	5
30-44 ans	5
45-59 ans	5
60-74 ans	5
75-89 ans	5
90 ans et +	5
Activité professionnelle	5
Agriculteurs	5
Artisans, Commerçants	5
Cadres et sup.	5
Professions intermédiaires	5
Employé	5
Ouvrier	5
Retraité	5
Autres	5
Niveau de diplôme	6
Sans diplôme ou CEP	6
Brevet, BEPC, DNB	6
CAP-BEP ou équivalent	6
BAC ou équivalent	6
BAC+2	6
BAC+3 ou +4	6
BAC+5 ou plus	6
Composition des ménages	6
Couple sans enfant	6
Couple avec enfant(s)	6
Famille monoparentale	6
Colocation / Autre	6
Personnes seules	6
Profils électoraux	7
Premier tour	7
Sécurité	8
Evolution du nombre d'infractions	8
Pour comparer	9
Services à la population	10
Commerce	10
Éducation	10
Villes autour de Fontaine-Uterte	12

Situation géographique



i Informations clés

- **Région** : Hauts-de-France
- **Département** : Aisne
- **Code postal** : 02110
- **Superficie** : 5 km²



AISNE.com
LE DÉPARTEMENT

Statistiques sur la population



Nombre d'habitants

140



Age moyen

36 ans



Pop active

44.3%



Taux chômage

10.8%



Pop densité

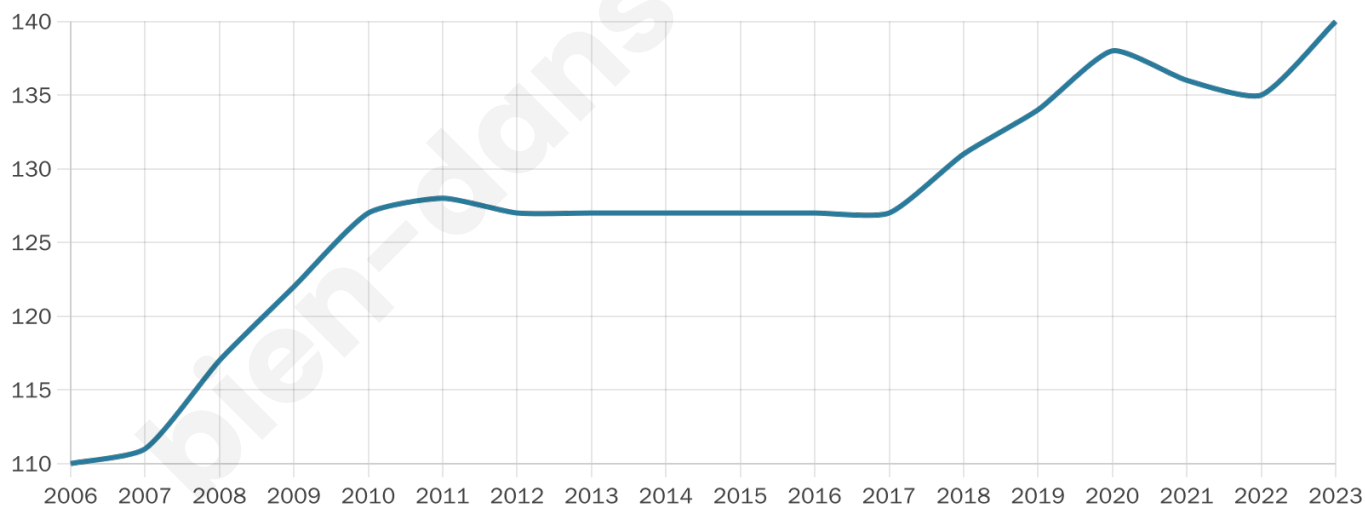
28 h/km²



Revenu moyen

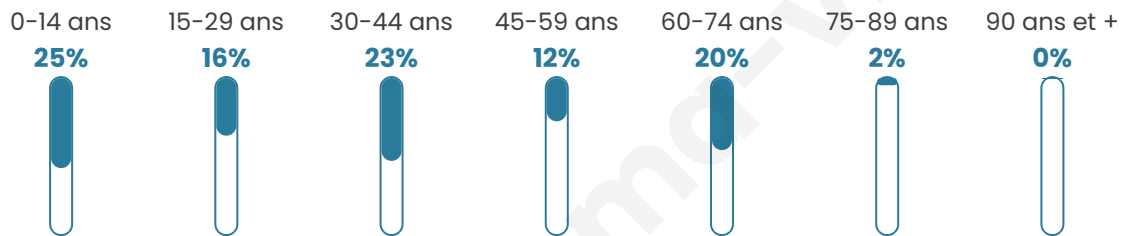
23 020 €/an

Evolution du nombre d'habitants

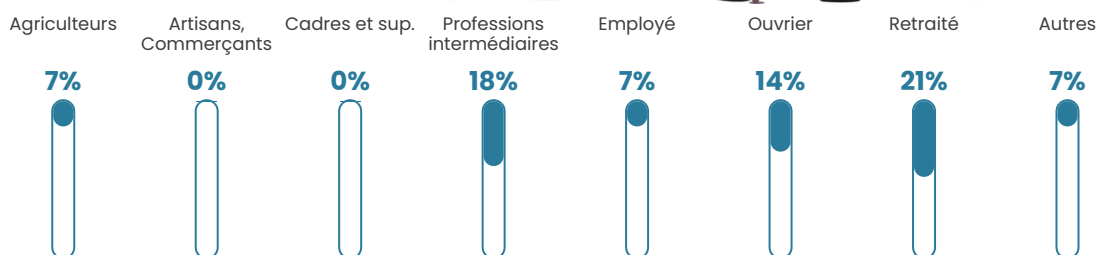


Sources : Institut national de la statistique et des études économiques (insee) selon Les dernières parutions officielles de 2024 portant sur les années 2020, 2021 et 2022.


Tranche d'âge




Activité professionnelle



Niveau de diplôme








Composition des ménages



Profils électoraux

Premier tour

	Marine LE PEN	48.72 %
	Emmanuel MACRON	15.38 %
	Jean-Luc MÉLENCHON	11.54 %
	Jean LASSALLE	3.85 %
	Yannick JADOT	3.85 %
	Valérie PÉCRESSE	3.85 %
	Nicolas DUPONT-AIGNAN	3.85 %
	Éric ZEMMOUR	2.56 %
	Anne HIDALGO	2.56 %
	Philippe POUTOU	2.56 %
	Fabien ROUSSEL	1.28 %
	Nathalie ARTHAUD	0.00 %



97 inscrits

Participation : 82.47%

Votes blancs : 2.50%

Votes nuls : 0.00%

Second tour

	Emmanuel MACRON	35,8 %
	Marine LE PEN	64,2 %

97 inscrits

Participation : 88.66%

Votes blancs : 3.49%

Votes nuls : 2.33%

Sécurité



Agressions physiques / sexuelles

0



Cambriolages

0



Vols / dégradations

0



Stupéfiants

0

Evolution du nombre d'infractions



Pour comparer

(en proportion du nombre d'habitants)



Sources : Bases statistiques communale, départementale et régionale de la délinquance enregistrée par la police et la gendarmerie nationales selon les dernières parutions officielles de 2025 portant sur l'année 2024 ([data.gouv](https://data.gouv.fr)).

Agressions physiques / sexuelles : Violences sexuelles, coups et blessures volontaires intrafamiliaux, coups et blessures volontaires, autres coups, blessures volontaires et vols violents sans arme.

Cambriolages : Cambriolages de logements.

Vols : Vols avec armes, vols d'accessoires sur véhicules, vols dans les véhicules, vols de véhicules, vols sans violence contre des personnes, destructions, dégradations volontaires et escroqueries.

Stupéfiants : Trafic de stupéfiants dont (AFD) et usage de stupéfiants.

Services à la population



Commerce

Hypermarché	X <u>Harly</u> 9km
Supermarché	X <u>Fresnoy-le-Grand</u> 6km
Superette	X <u>Fresnoy-le-Grand</u> 5km
Boulangerie	X <u>Fresnoy-le-Grand</u> 5km
Boucherie	X <u>Lesdins</u> 4km
Restaurant	X <u>Fresnoy-le-Grand</u> 5km
Garage	1
Station-service	X <u>Fresnoy-le-Grand</u> 5km
Banque	X <u>Saint-Quentin</u> 8km
La poste	X <u>Fresnoy-le-Grand</u> 5km
Coiffeur	X <u>Essigny-le-Petit</u> 2km
Tabac	X <u>Saint-Quentin</u> 9km
Bars / discothèque	X <u>Fresnoy-le-Grand</u> 5km
Bibliothèque	X <u>Saint-Quentin</u> 9km
Cinéma	X <u>Saint-Quentin</u> 10km
Vétérinaire	X <u>Saint-Quentin</u> 9km



Santé

Pharmacie	X <u>Lesdins</u> 3km
Hôpital	X <u>Saint-Quentin</u> 9km
Laboratoire d'analyses médicales	X <u>Saint-Quentin</u> 8km
Etablissement pour handicapé	X <u>Saint-Quentin</u> 10km
EHPA	X <u>Saint-Quentin</u> 8km
Médecin	X <u>Fresnoy-le-Grand</u> 5km
Dentiste	X <u>Fresnoy-le-Grand</u> 5km
Chirurgien	X <u>Saint-Quentin</u> 8km
Dermatologue	X <u>Saint-Quentin</u> 8km
Anesthésiste	X <u>Saint-Quentin</u> 8km
Gastro-entérologue	X <u>Saint-Quentin</u> 8km
Gynécologue	X <u>Saint-Quentin</u> 9km
Cancérologue	X <u>Saint-Quentin</u> 8km
Neurologue	X <u>Saint-Quentin</u> 9km
Ophthalmologue	X <u>Saint-Quentin</u> 9km
ORL	X <u>Saint-Quentin</u> 8km
Cardiologue	X <u>Saint-Quentin</u> 9km
Pédiatre	X <u>Saint-Quentin</u> 9km
Pneumologue	X <u>Saint-Quentin</u> 9km
Psychologue	X <u>Saint-Quentin</u> 9km
Radiologue	X <u>Saint-Quentin</u> 8km
Rhumatologue	X <u>Saint-Quentin</u> 8km
Sage-femme	X <u>Saint-Quentin</u> 10km



Éducation

Crèche	X <u>Remaucourt</u> 3km
Ecole maternelle Public	X <u>Fresnoy-le-Grand</u> 5km
Ecole maternelle Privé	X <u>Soissons</u> 60km
Ecole primaire Public	X <u>Essigny-le-Petit</u> 2km
Ecole primaire Privé	X <u>Saint-Quentin</u> 9km
Collège Public	X <u>Fresnoy-le-Grand</u> 5km
Collège Privé	X <u>Saint-Quentin</u> 9km
Lycée Public	X <u>Saint-Quentin</u> 7km
Lycée Privé	X <u>Saint-Quentin</u> 9km

([data.gouv](#)). Liste, localisation et tarifs des professionnels de santé selon les dernières parutions officielles de 2025 portant sur l'année 2024 ([opendatasoft](#)) et FINISS Extraction du Fichier des établissements selon les dernières parutions officielles de 2025 portant sur l'année 2024 ([data.gouv](#)). Adresse et géolocalisation des établissements d'enseignement du premier et second degrés selon les dernières parutions officielles de 2025 portant sur l'année 2024 ([data.education.gouv](#))

bien-dans-ma-ville.fr

Villes autour de Fontaine-Uterte

Ville	Habitants	Superficie	Pop densité	Pop active	Taux chômage	Revenu moyen	Prix immobilier
Essigny-le-Petit	345	4 km ²	86 h/km ²	48.1%	5.8%	21 550 €/an	558 €/m ²
Croix-Fonsomme	183	9 km ²	20 h/km ²	43.7%	5.5%	21 140 €/an	1 020 €/m ²
Sequehart	219	6 km ²	37 h/km ²	54.8%	3.7%	24 670 €/an	1 004 €/m ²
Fonsomme (1 avis)	518	9 km ²	58 h/km ²	43.1%	7.1%	20 590 €/an	682 €/m ²
Remaucourt	265	6 km ²	44 h/km ²	49.4%	4.5%	25 460 €/an	865 €/m ²
Lesdins	790	10 km ²	79 h/km ²	43.9%	3.8%	25 460 €/an	1 823 €/m ²
Levergies	543	7 km ²	78 h/km ²	51.2%	4.1%	22 780 €/an	755 €/m ²
Ramicourt	146	3 km ²	49 h/km ²	54.8%	6.8%	22 420 €/an	951 €/m ²
Fresnoy-le-Grand (1 avis)	2 890	15 km ²	193 h/km ²	41.2%	8.4%	19 180 €/an	1 091 €/m ²
Omissy (1 avis)	660	7 km ²	94 h/km ²	48.5%	3.9%	25 100 €/an	1 106 €/m ²
Brancourt-le-Grand	554	13 km ²	43 h/km ²	53.4%	6.7%	22 020 €/an	856 €/m ²
Montbrehain	816	9 km ²	91 h/km ²	43.4%	4.7%	20 690 €/an	867 €/m ²
Lehaucourt (1 avis)	822	9 km ²	91 h/km ²	46%	5.2%	19 980 €/an	1 014 €/m ²
Joncourt	328	7 km ²	47 h/km ²	44.8%	4.6%	23 280 €/an	625 €/m ²
Fontaine-Notre-Dame	378	11 km ²	34 h/km ²	48.4%	1.6%	24 950 €/an	762 €/m ²

bien-dans-ma-ville.fr



Vous aimez votre ville ? Notez-la !

Et faites-nous part de vos remarques constructives



Avec

BIEN dans ma **VILLE** 