



Version web

Ville de Fontaine-la-Gaillarde

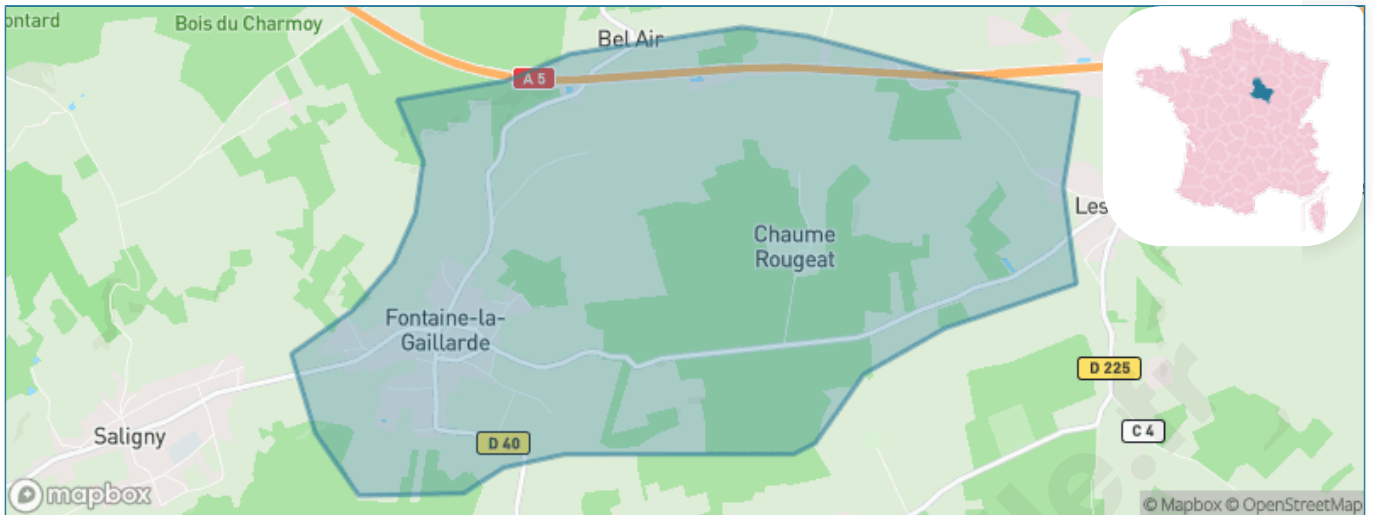
Présenté par

BIEN dans ma **VILLE** 

Sommaire

Situation géographique	3
Statistiques sur la population	4
Evolution du nombre d'habitants	4
Tranche d'âge	5
0-14 ans	5
15-29 ans	5
30-44 ans	5
45-59 ans	5
60-74 ans	5
75-89 ans	5
90 ans et +	5
Activité professionnelle	5
Agriculteurs	5
Artisans, Commerçants	5
Cadres et sup.	5
Professions intermédiaires	5
Employé	5
Ouvrier	5
Retraité	5
Autres	5
Niveau de diplôme	6
Sans diplôme ou CEP	6
Brevet, BEPC, DNB	6
CAP-BEP ou équivalent	6
BAC ou équivalent	6
BAC+2	6
BAC+3 ou +4	6
BAC+5 ou plus	6
Composition des ménages	6
Couple sans enfant	6
Couple avec enfant(s)	6
Famille monoparentale	6
Colocation / Autre	6
Personnes seules	6
Profils électoraux	7
Premier tour	7
Sécurité	8
Evolution du nombre d'infractions	8
Pour comparer	9
Services à la population	10
Commerce	10
Éducation	10
Villes autour de Fontaine-la-Gaillarde	11

Situation géographique



i Informations clés

- **Région** : Bourgogne-Franche-Comté
- **Département** : Yonne
- **Code postal** : 89100
- **Superficie** : 10 km²

REGION
BOURGOGNE
FRANCHE
COMTE



l'Yonne
CONSEIL GÉNÉRAL

Statistiques sur la population



Nombre d'habitants

526



Age moyen

44 ans



Pop active

47%



Taux chômage

5.8%



Pop densité

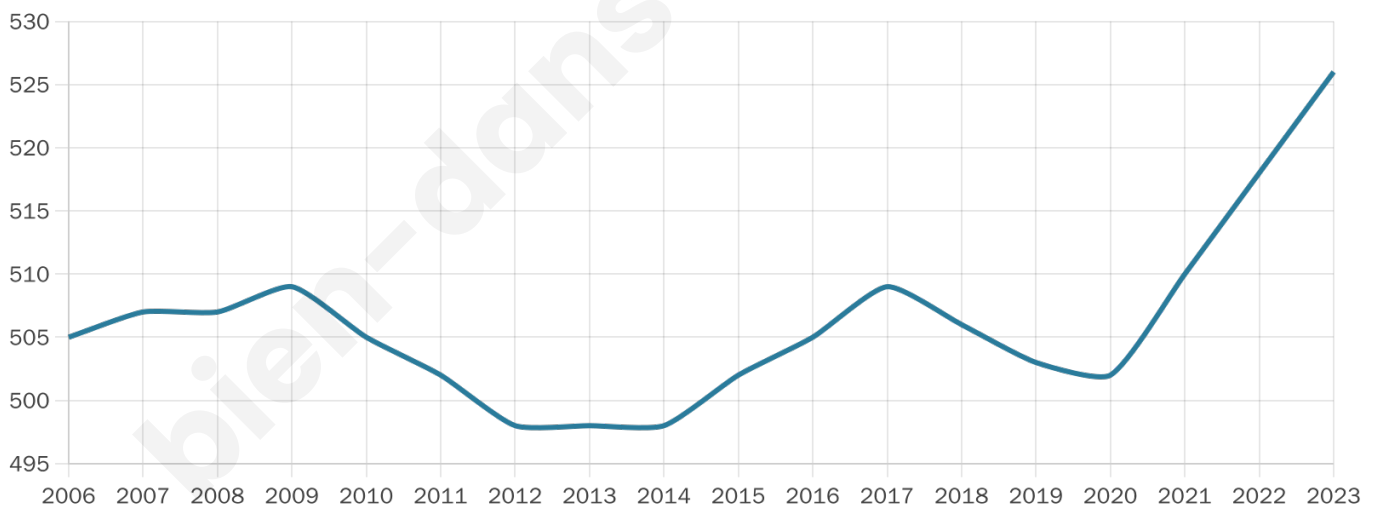
53 h/km²



Revenu moyen

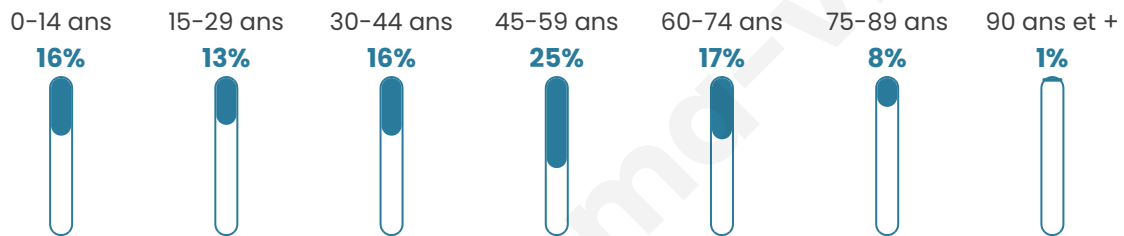
25 520 €/an

Evolution du nombre d'habitants

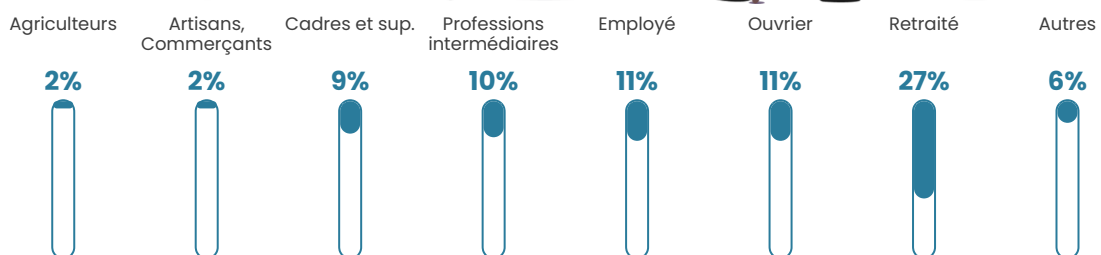


Sources : Institut national de la statistique et des études économiques (insee) selon Les dernières parutions officielles de 2024 portant sur les années 2020, 2021 et 2022.


Tranche d'âge




Activité professionnelle



Niveau de diplôme















Composition des ménages



Profils électoraux

Premier tour

	Emmanuel MACRON	30.42 %
	Marine LE PEN	23.95 %
	Jean-Luc MÉLENCHON	15.86 %
	Éric ZEMMOUR	8.41 %
	Valérie PÉCRESSÉ	6.80 %
	Yannick JADOT	4.53 %
	Jean LASSALLE	2.91 %
	Fabien ROUSSEL	2.59 %
	Nicolas DUPONT-AIGNAN	2.59 %
	Anne HIDALGO	1.29 %
	Nathalie ARTHAUD	0.32 %
	Philippe POUTOU	0.32 %



395 inscrits

Participation : 80.76%

Votes blancs : 2.19%

Votes nuls : 0.94%

Second tour

	Emmanuel MACRON	57,79 %
	Marine LE PEN	42,21 %

396 inscrits

Participation : 76.01%

Votes blancs : 9.63%

Votes nuls : 2.99%

Sécurité



Agressions physiques / sexuelles

0



Cambriolages

0



Vols / dégradations

0



Stupéfiants

0

Evolution du nombre d'infractions



Pour comparer

(en proportion du nombre d'habitants)



Sources : Bases statistiques communale, départementale et régionale de la délinquance enregistrée par la police et la gendarmerie nationales selon les dernières parutions officielles de 2025 portant sur l'année 2024 ([data.gouv](https://data.gouv.fr)).

Agressions physiques / sexuelles : Violences sexuelles, coups et blessures volontaires intrafamiliaux, coups et blessures volontaires, autres coups, blessures volontaires et vols violents sans arme.

Cambriolages : Cambriolages de logements.

Vols : Vols avec armes, vols d'accessoires sur véhicules, vols dans les véhicules, vols de véhicules, vols sans violence contre des personnes, destructions, dégradations volontaires et escroqueries.

Stupéfiants : Trafic de stupéfiants dont (AFD) et usage de stupéfiants.

Services à la population



Commerce

Hypermarché	X <u>Sens</u> 7km
Supermarché	X <u>Malay-le-Grand</u> 6km
Superette	X <u>Soucy</u> 5km
Boulangerie	X <u>Soucy</u> 6km
Boucherie	X <u>Sens</u> 6km
Restaurant	X <u>Sens</u> 6km
Garage	1
Station-service	X <u>Malay-le-Grand</u> 7km
Banque	X <u>Sens</u> 6km
La poste	X <u>Saligny</u> 2km
Coiffeur	X <u>Saligny</u> 2km
Tabac	X <u>Sens</u> 6km
Bars / discothèque	X <u>Soucy</u> 6km
Bibliothèque	X <u>Sens</u> 7km
Cinéma	X <u>Malay-le-Grand</u> 6km
Vétérinaire	X <u>Saint-Clément</u> 6km



Santé

Pharmacie	X <u>Sens</u> 5km
Hôpital	X <u>Sens</u> 7km
Laboratoire d'analyses médicales	X <u>Sens</u> 7km
Etablissement pour handicapé	X <u>Sens</u> 6km
EHPA	X <u>Sens</u> 7km
Médecin	X <u>Soucy</u> 6km
Dentiste	X <u>Sens</u> 7km
Chirurgien	X <u>Sens</u> 6km
Dermatologue	X <u>Sens</u> 7km
Anesthésiste	X <u>Sens</u> 7km
Gastro-entérologue	X <u>Sens</u> 7km
Gynécologue	X <u>Sens</u> 7km
Cancérologue	X <u>Auxerre</u> 49km
Neurologue	X <u>Sens</u> 7km
Ophthalmologue	X <u>Sens</u> 7km
ORL	X <u>Sens</u> 7km
Cardiologue	X <u>Sens</u> 6km
Pédiatre	X <u>Sens</u> 8km
Pneumologue	X <u>Joigny</u> 27km
Psychologue	X <u>Sens</u> 7km
Radiologue	X <u>Sens</u> 7km
Rhumatologue	X <u>Gron</u> 11km
Sage-femme	X <u>Sens</u> 7km



Éducation

Crèche	X <u>Voisines</u> 4km
Ecole maternelle Public	X <u>Soucy</u> 6km
Ecole maternelle Privé	X <u>Avon</u> 53km
Ecole primaire Public	1
Ecole primaire Privé	X <u>Sens</u> 7km
Collège Public	X <u>Sens</u> 7km
Collège Privé	X <u>Sens</u> 7km
Lycée Public	X <u>Sens</u> 6km
Lycée Privé	X <u>Sens</u> 7km

Sources : Base Sirene des entreprises et de leurs établissements selon les dernières parutions officielles de 2025 portant sur l'année 2024 ([data.gouv](https://data.gouv.fr)). Liste, localisation et tarifs des professionnels de santé selon les dernières parutions officielles de 2025 portant sur l'année 2024 ([opendatasoft](https://opendatasoft.com)) et FINESS Extraction du Fichier des établissements selon les dernières parutions officielles de 2025 portant sur l'année 2024 ([data.gouv](https://data.gouv.fr)). Adresse et géolocalisation des établissements d'enseignement du premier et second degrés selon les dernières parutions officielles de 2025 portant sur l'année 2024 ([data.education.gouv](https://data.education.gouv.fr))

Villes autour de Fontaine-la-Gaillarde

Ville	Habitants	Superficie	Pop densité	Pop active	Taux chômage	Revenu moyen	Prix immobilier
Saligny	647	10 km ²	65 h/km ²	45.7%	3.1%	26 160 €/an	1 765 €/m ²
Voisines	523	27 km ²	19 h/km ²	47.6%	5.4%	24 690 €/an	1 162 €/m ²
Villiers-Louis	451	11 km ²	41 h/km ²	51.2%	6%	23 050 €/an	923 €/m ²
Les Clérimois	298	12 km ²	25 h/km ²	44.6%	5.4%	24 600 €/an	714 €/m ²
Malay-le-Petit	305	11 km ²	28 h/km ²	50.8%	4.9%	23 370 €/an	1 082 €/m ²
Noé	559	8 km ²	70 h/km ²	49.6%	4.5%	23 920 €/an	1 301 €/m ²
Soucy (2 avis)	1 536	21 km ²	73 h/km ²	46.3%	3.3%	23 690 €/an	1 383 €/m ²
Saint-Clément	2 849	8 km ²	356 h/km ²	39.2%	3.7%	22 290 €/an	1 602 €/m ²
Pont-sur-Vanne	216	10 km ²	22 h/km ²	42.6%	1.4%	22 980 €/an	824 €/m ²
Les Vallées de la Vanne	1 021	33 km ²	31 h/km ²	48.3%	3.6%	23 610 €/an	1 241 €/m ²
Malay-le-Grand	1 630	21 km ²	78 h/km ²	41.3%	3.6%	24 140 €/an	1 307 €/m ²
Maillot	1 268	6 km ²	211 h/km ²	41.7%	4.1%	23 040 €/an	1 288 €/m ²
Thorigny-sur-Oreuse (3 avis)	1 396	49 km ²	28 h/km ²	44.3%	4.1%	22 730 €/an	1 164 €/m ²
Sens (42 avis)	27 106	21 km ²	1 291 h/km ²	41.9%	9%	18 610 €/an	1 505 €/m ²
La Postolle	159	11 km ²	14 h/km ²	46.5%	3.1%	23 560 €/an	988 €/m ²

bien-dans-ma-ville.fr



Vous aimez votre ville ? Notez-la !

Et faites-nous part de vos remarques constructives



Avec

BIEN dans
ma **VILLE** 