



Version web

# Ville de Fontaine- Étoupefour

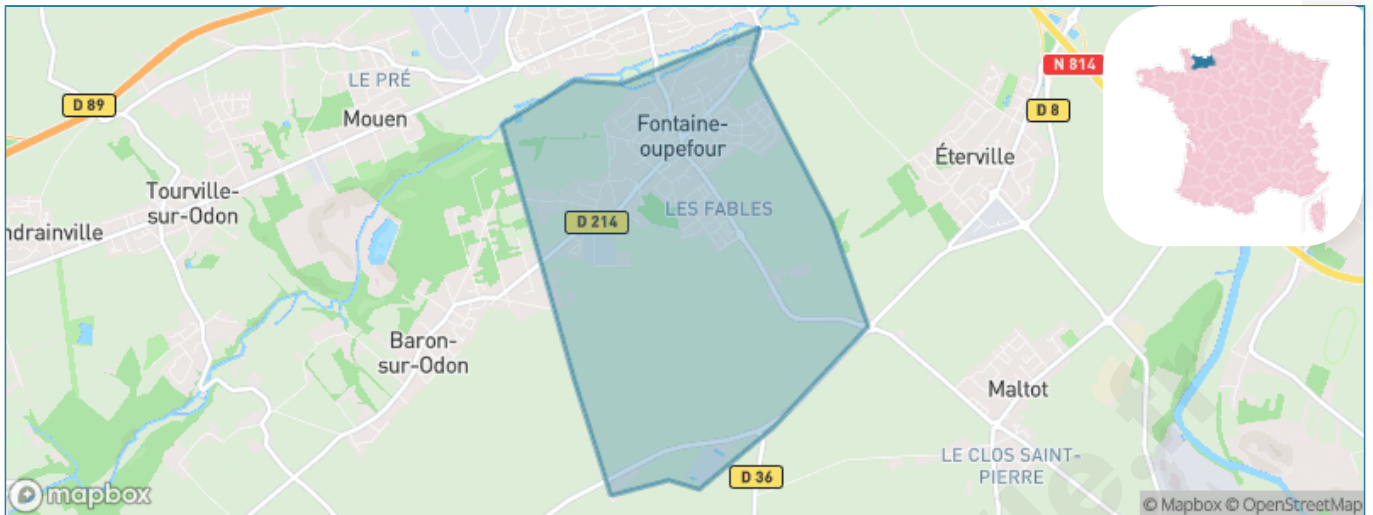
Présenté par

**BIEN** dans  
ma **VILLE** 

# Sommaire

Situation géographique .....	3
Statistiques sur la population .....	4
Evolution du nombre d'habitants .....	4
Tranche d'âge .....	5
0-14 ans .....	5
15-29 ans .....	5
30-44 ans .....	5
45-59 ans .....	5
60-74 ans .....	5
75-89 ans .....	5
90 ans et + .....	5
Activité professionnelle .....	5
Agriculteurs .....	5
Artisans, Commerçants .....	5
Cadres et sup. ....	5
Professions intermédiaires .....	5
Employé .....	5
Ouvrier .....	5
Retraité .....	5
Autres .....	5
Niveau de diplôme .....	6
Sans diplôme ou CEP .....	6
Brevet, BEPC, DNB .....	6
CAP-BEP ou équivalent .....	6
BAC ou équivalent .....	6
BAC+2 .....	6
BAC+3 ou +4 .....	6
BAC+5 ou plus .....	6
Composition des ménages .....	6
Couple sans enfant .....	6
Couple avec enfant(s) .....	6
Famille monoparentale .....	6
Colocation / Autre .....	6
Personnes seules .....	6
Profil électoraux .....	7
Premier tour .....	7
Sécurité .....	8
Evolution du nombre d'infractions .....	8
Pour comparer .....	9
Services à la population .....	10
Commerce .....	10
Éducation .....	10
Villes autour de Fontaine-Étoupefour .....	11
Avis sur la ville de Fontaine-Étoupefour .....	12
Moyenne par critère .....	12
Villes autour de Fontaine-Étoupefour .....	12
Répartition des avis par note .....	12
Répartition des avis par note .....	12

# Situation géographique



## i Informations clés

- **Région** : Normandie
- **Département** : Calvados
- **Code postal** : 14790
- **Superficie** : 5 km<sup>2</sup>



RÉGION  
NORMANDIE



# Statistiques sur la population



Nombre d'habitants

**2 810**



Age moyen

**38 ans**



Pop active

**48.8%**



Taux chômage

**3.3%**



Pop densité

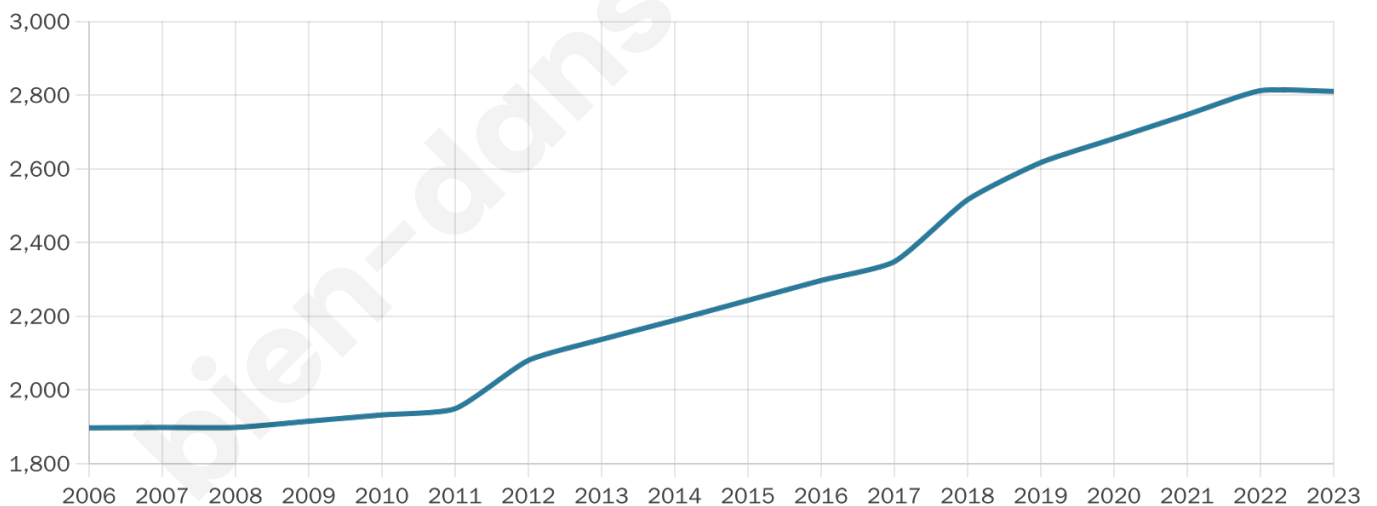
**562 h/km<sup>2</sup>**



Revenu moyen

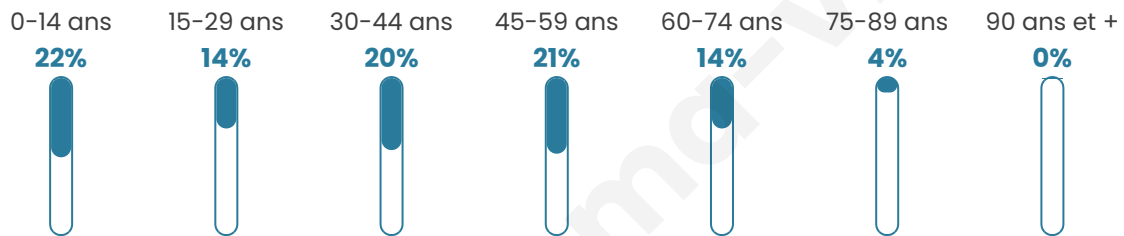
**27 940 €/an**

## Evolution du nombre d'habitants

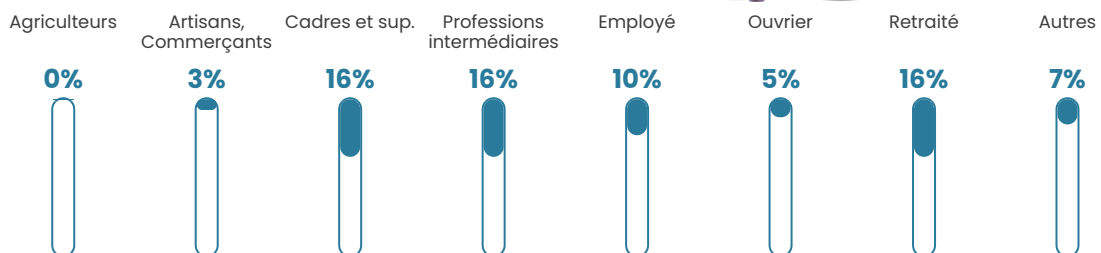


Sources : Institut national de la statistique et des études économiques (insee) selon Les dernières parutions officielles de 2024 portant sur les années 2020, 2021 et 2022.


## Tranche d'âge



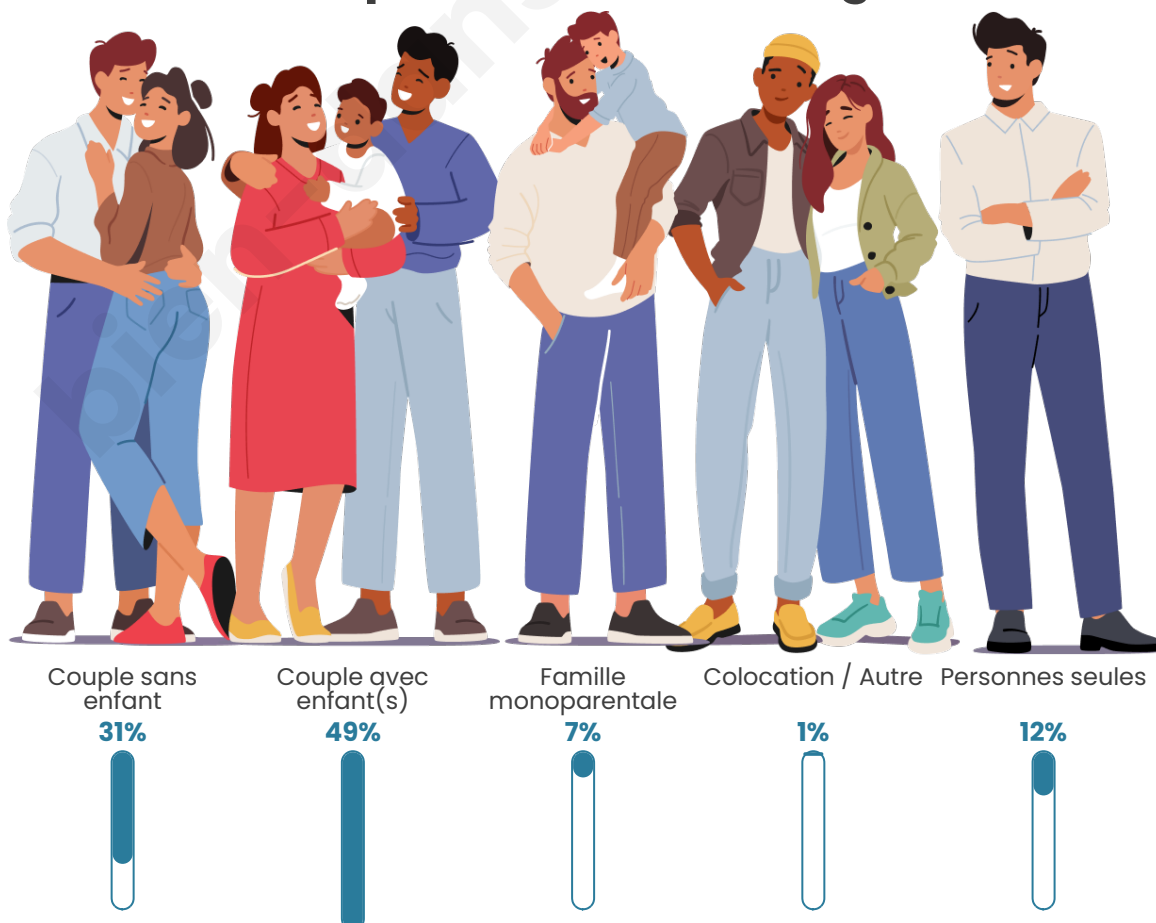
## Activité professionnelle



## Niveau de diplôme















## Composition des ménages



# Profils électoraux

## Premier tour

	Emmanuel MACRON	41.20 %
	Jean-Luc MÉLENCHON	18.68 %
	Marine LE PEN	14.73 %
	Yannick JADOT	8.83 %
	Éric ZEMMOUR	4.64 %
	Valérie PÉCRESE	4.30 %
	Anne HIDALGO	2.01 %
	Fabien ROUSSEL	1.72 %
	Jean LASSALLE	1.66 %
	Nicolas DUPONT- AIGNAN	1.43 %
	Philippe POUTOU	0.57 %
	Nathalie ARTHAUD	0.23 %



### 2 113 inscrits

Participation : 84.48%

Votes blancs : 1.85%

Votes nuls : 0.39%

## Second tour

	Emmanuel MACRON	76,67 %
	Marine LE PEN	23,33 %

### 2 113 inscrits

Participation : 84.9%

Votes blancs : 6.52%

Votes nuls : 1.95%

# Sécurité



Agressions physiques / sexuelles

**0**



Cambriolages

**0**



Vols / dégradations

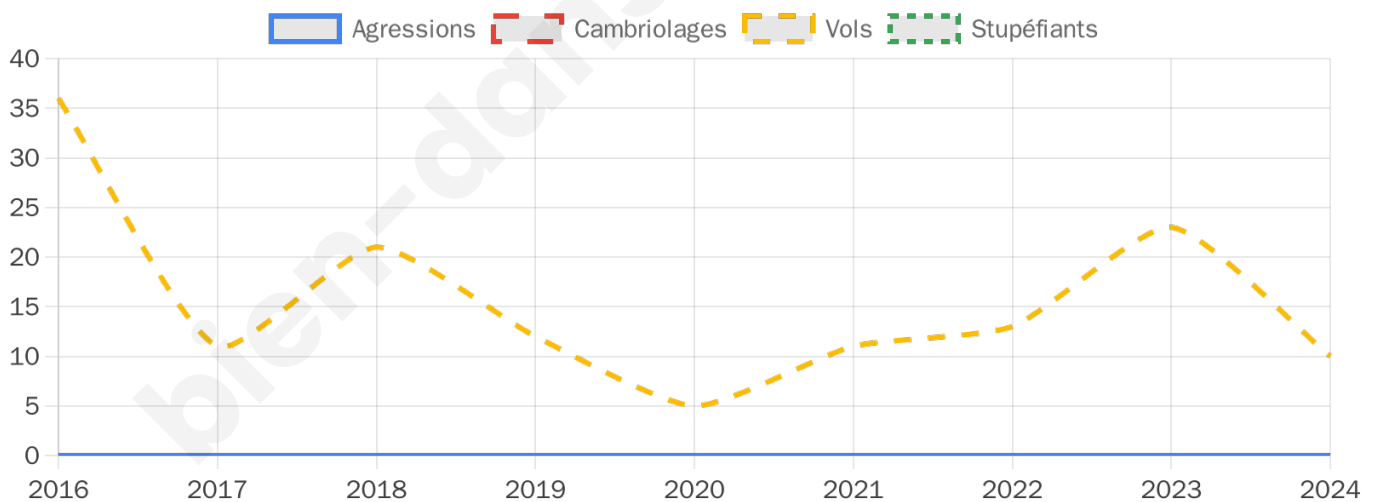
**10**



Stupéfiants

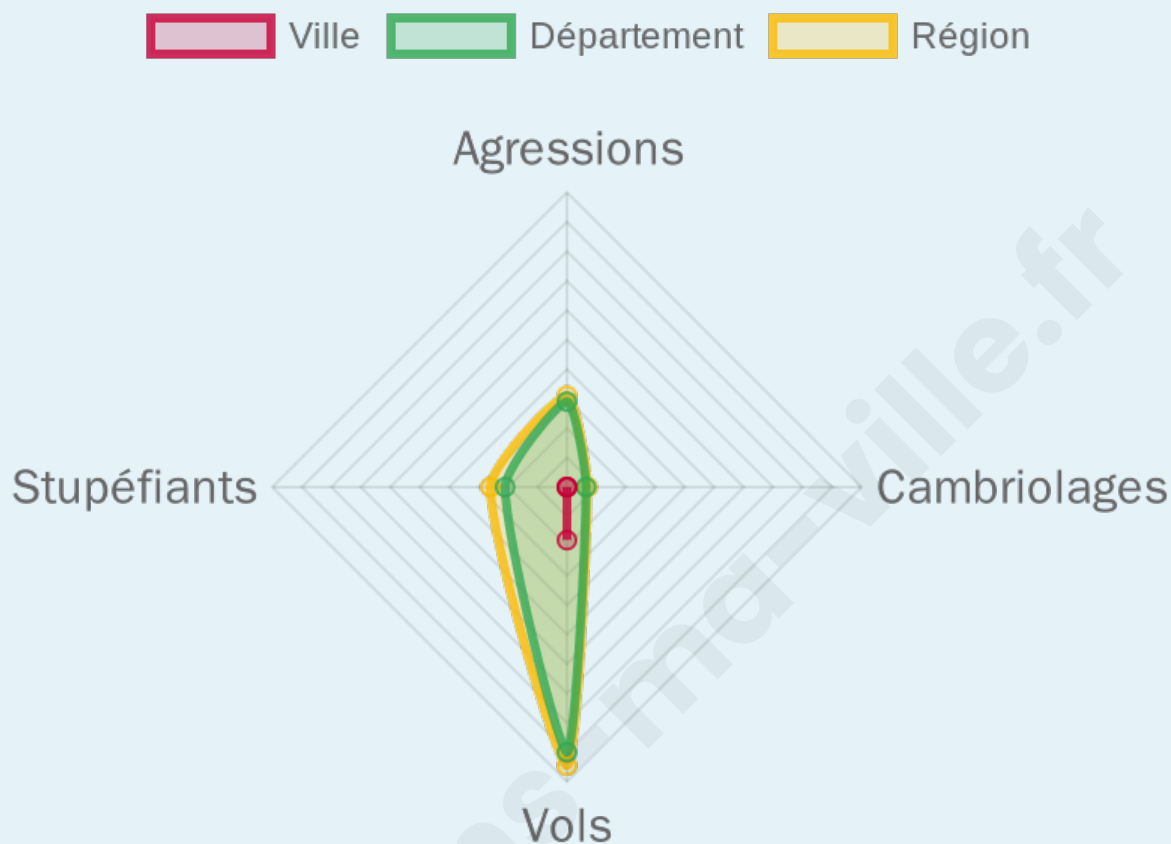
**0**

## Evolution du nombre d'infractions



## Pour comparer

(en proportion du nombre d'habitants)



Sources : Bases statistiques communale, départementale et régionale de la délinquance enregistrée par la police et la gendarmerie nationales selon les dernières parutions officielles de 2025 portant sur l'année 2024 ([data.gouv](https://data.gouv.fr)).

Agresions physiques / sexuelles : Violences sexuelles, coups et blessures volontaires intrafamiliaux, coups et blessures volontaires, autres coups, blessures volontaires et vols violents sans arme.

Cambriolages : Cambriolages de logements.

Vols : Vols avec armes, vols d'accessoires sur véhicules, vols dans les véhicules, vols de véhicules, vols sans violence contre des personnes, destructions, dégradations volontaires et escroqueries.

Stupéfiants : Trafic de stupéfiants dont (AFD) et usage de stupéfiants.

# Services à la population



## Commerce

Hypermarché	X <a href="#">Rots</a> 6km
Supermarché	<b>1</b>
Superette	<b>2</b>
Boulangerie	<b>1</b>
Boucherie	<b>1</b>
Restaurant	X <a href="#">Verson</a> 1km
Garage	X <a href="#">Verson</a> 1km
Station-service	X <a href="#">Verson</a> 0km
Banque	X <a href="#">Verson</a> 1km
La poste	X <a href="#">Verson</a> 1km
Coiffeur	<b>5</b>
Tabac	X <a href="#">Caen</a> 6km
Bars / discothèque	X <a href="#">Verson</a> 1km
Bibliothèque	X <a href="#">Caen</a> 7km
Cinéma	X <a href="#">Caen</a> 6km
Vétérinaire	<b>1</b>



## Santé

Pharmacie	<b>1</b>
Hôpital	X <a href="#">Caen</a> 7km
Laboratoire d'analyses médicales	X <a href="#">Carpiquet</a> 4km
Etablissement pour handicapé	X <a href="#">Verson</a> 1km
EHPA	X <a href="#">Verson</a> 0km
Médecin	<b>5</b>
Dentiste	X <a href="#">Verson</a> 1km
Chirurgien	X <a href="#">Caen</a> 7km
Dermatologue	X <a href="#">Caen</a> 6km
Anesthésiste	X <a href="#">Saint-Contest</a> 8km
Gastro-entérologue	X <a href="#">Saint-Martin-de-Fontenay</a> 7km
Gynécologue	X <a href="#">Caen</a> 6km
Cancérologue	X <a href="#">Le Havre</a> 57km
Neurologue	X <a href="#">Caen</a> 7km
Ophthalmologue	X <a href="#">Fleury-sur-Orne</a> 5km
ORL	X <a href="#">Caen</a> 7km
Cardiologue	X <a href="#">Caen</a> 4km
Pédiatre	X <a href="#">Caen</a> 5km
Pneumologue	X <a href="#">Saint-Contest</a> 7km
Psychologue	X <a href="#">Caen</a> 6km
Radiologue	X <a href="#">Caen</a> 4km
Rhumatologue	X <a href="#">Caen</a> 7km
Sage-femme	X <a href="#">Verson</a> 1km



## Éducation

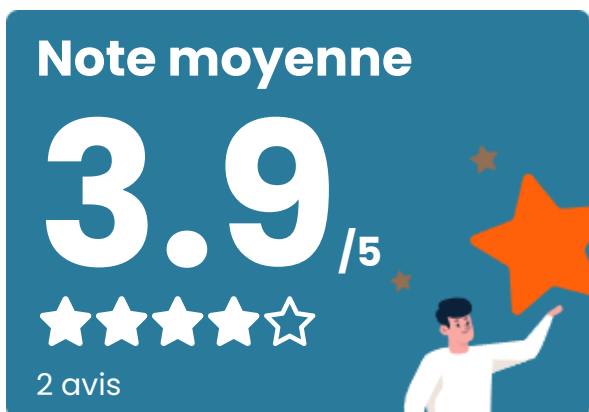
Crèche	X <a href="#">Verson</a> 1km
Ecole maternelle Public	X <a href="#">Verson</a> 0km
Ecole maternelle Privé	X <a href="#">Caen</a> 8km
Ecole primaire Public	<b>1</b>
Ecole primaire Privé	X <a href="#">Saint-Manvieu-Norrey</a> 5km
Collège Public	X <a href="#">Verson</a> 1km
Collège Privé	X <a href="#">Saint-Manvieu-Norrey</a> 5km
Lycée Public	X <a href="#">Caen</a> 6km
Lycée Privé	X <a href="#">Saint-Manvieu-Norrey</a> 5km

Sources : Base Sirene des entreprises et de leurs établissements selon les dernières parutions officielles de 2025 portant sur l'année 2024 ([data.gouv](#)). Liste, localisation et tarifs des professionnels de santé selon les dernières parutions officielles de 2025 portant sur l'année 2024 ([opendatasoft](#)) et FINISS Extraction du Fichier des établissements selon les dernières parutions officielles de 2025 portant sur l'année 2024 ([data.gouv](#)). Adresse et géolocalisation des établissements d'enseignement du premier et second degrés selon les dernières parutions officielles de 2025 portant sur l'année 2024 ([data.education.gouv](#))

## Villes autour de Fontaine-Étoupefour

Ville	Habitants	Superficie	Pop densité	Pop active	Taux chômage	Revenu moyen	Prix immobilier
Verson (4 avis)	4 059	10 km <sup>2</sup>	406 h/km <sup>2</sup>	44.3%	2.9%	25 240 €/an	2 269 €/m <sup>2</sup>
Éterville (1 avis)	1 529	4 km <sup>2</sup>	382 h/km <sup>2</sup>	52.8%	2.9%	26 560 €/an	2 371 €/m <sup>2</sup>
Mouen (1 avis)	1 788	4 km <sup>2</sup>	447 h/km <sup>2</sup>	47.8%	2.9%	24 660 €/an	1 902 €/m <sup>2</sup>
Bretteville-sur-Odon (2 avis)	4 494	6 km <sup>2</sup>	749 h/km <sup>2</sup>	40%	3.9%	26 030 €/an	2 441 €/m <sup>2</sup>
Maltot (2 avis)	1 060	4 km <sup>2</sup>	265 h/km <sup>2</sup>	49.4%	3.6%	26 280 €/an	2 179 €/m <sup>2</sup>
Baron-sur-Odon (1 avis)	1 154	6 km <sup>2</sup>	192 h/km <sup>2</sup>	45.5%	2.1%	26 490 €/an	2 170 €/m <sup>2</sup>
Carpiquet (5 avis)	3 428	5 km <sup>2</sup>	686 h/km <sup>2</sup>	44.4%	3.8%	22 140 €/an	2 045 €/m <sup>2</sup>
Esquay-Notre-Dame (3 avis)	1 444	3 km <sup>2</sup>	481 h/km <sup>2</sup>	53.9%	2.6%	25 050 €/an	2 397 €/m <sup>2</sup>
Tourville-sur-Odon (1 avis)	1 153	1 km <sup>2</sup>	1 153 h/km <sup>2</sup>	47.7%	3.8%	25 410 €/an	1 396 €/m <sup>2</sup>
Feuguerolles-Bully (1 avis)	1 520	8 km <sup>2</sup>	190 h/km <sup>2</sup>	47.2%	3.3%	26 070 €/an	2 249 €/m <sup>2</sup>
Fleury-sur-Orne (6 avis)	5 941	6 km <sup>2</sup>	990 h/km <sup>2</sup>	45.7%	4.8%	21 780 €/an	3 036 €/m <sup>2</sup>
Saint-Manvieu-Norrey	2 160	8 km <sup>2</sup>	270 h/km <sup>2</sup>	48.8%	2.7%	25 600 €/an	2 214 €/m <sup>2</sup>
Saint-Germain-la-Blanche-Herbe (4 avis)	2 482	2 km <sup>2</sup>	1 241 h/km <sup>2</sup>	46.1%	7.2%	20 720 €/an	1 830 €/m <sup>2</sup>
Louvigny (1 avis)	2 612	5 km <sup>2</sup>	522 h/km <sup>2</sup>	46.6%	4.2%	25 630 €/an	2 233 €/m <sup>2</sup>
Mondrainville (1 avis)	594	3 km <sup>2</sup>	198 h/km <sup>2</sup>	51.2%	1.9%	25 240 €/an	2 079 €/m <sup>2</sup>

# Avis sur la ville de Fontaine-Étoupefour



## Moyenne par critère



## Villes autour de Fontaine-Étoupefour

Ville	Note globale	Sécurité	Éducation	Sport Loisir	Environnement	Vie pratique
Verson (4 avis)	<b>4.3</b>	<b>4.0</b>	<b>4.8</b>	<b>4.5</b>	3.8	<b>4.3</b>
Éterville (1 avis)	3.8	<b>5.0</b>	<b>4.0</b>	2.0	<b>5.0</b>	3.0
Mouen (1 avis)	3.8	<b>4.0</b>	<b>4.0</b>	<b>4.0</b>	<b>4.0</b>	3.0
Bretteville-sur-Odon (2 avis)	<b>4.5</b>	<b>4.5</b>	<b>4.5</b>	<b>4.5</b>	<b>4.5</b>	<b>4.5</b>
Maltot (2 avis)	3.7	<b>4.5</b>	3.5	3.0	3.5	<b>4.0</b>
Baron-sur-Odon (1 avis)	3.8	2.0	<b>4.0</b>	<b>4.0</b>	<b>5.0</b>	<b>4.0</b>
Carpiquet (5 avis)	<b>1.4</b>	<b>1.4</b>	2.4	<b>0.8</b>	<b>0.4</b>	2.0
Esquay-Notre-Dame (3 avis)	3.1	<b>4.3</b>	3.7	2.7	3.0	1.7
Tourville-sur-Odon (1 avis)	<b>4.0</b>	<b>4.0</b>	<b>4.0</b>	<b>4.0</b>	<b>5.0</b>	3.0
Feugerolles-Bully (1 avis)	3.6	<b>4.0</b>	<b>4.0</b>	3.0	<b>4.0</b>	3.0
Fleury-sur-Orne (6 avis)	3.5	3.5	3.8	2.8	<b>4.5</b>	3.0
Saint-Manvieu-Norrey	-	-	-	-	-	-
Saint-Germain-la-Blanche-Herbe (4 avis)	3.4	3.0	3.5	3.5	<b>4.0</b>	3.0
Louvigny (1 avis)	2.8	3.0	3.0	<b>4.0</b>	<b>1.0</b>	3.0
Mondrainville (1 avis)	<b>4.0</b>	<b>5.0</b>	<b>4.0</b>	3.0	<b>5.0</b>	3.0



# Vous aimez votre ville ? Notez-la !

Et faites-nous part de vos remarques constructives



Avec

**BIEN** dans ma **VILLE** 