



Version web

# Ville de Fontaine

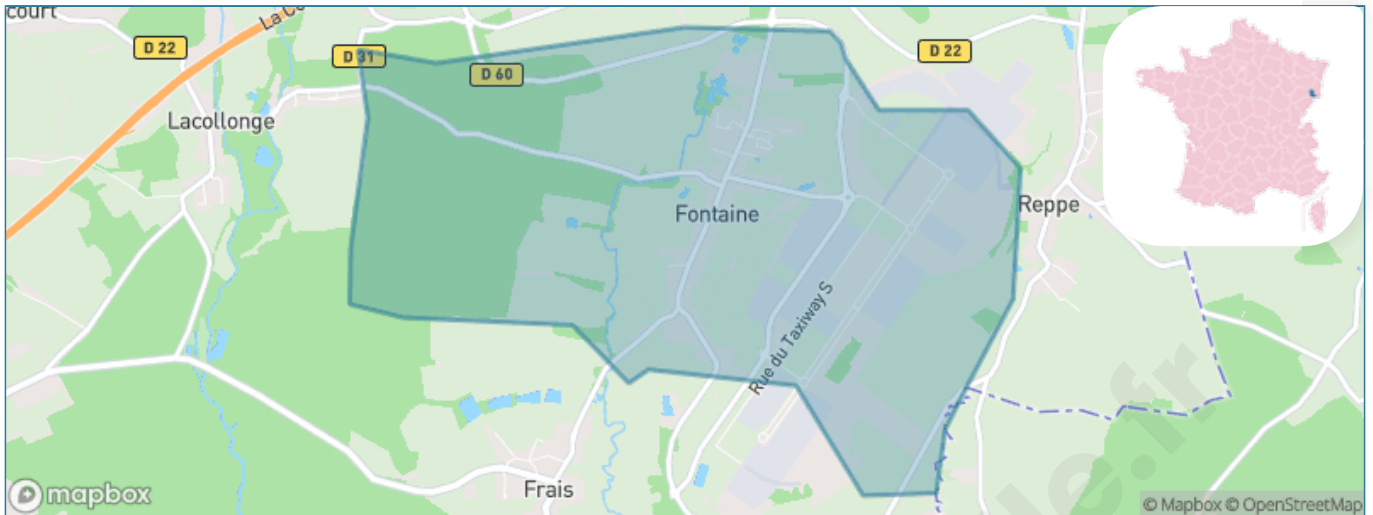
Présenté par

**BIEN** dans  
ma **VILLE** 

# Sommaire

Situation géographique .....	3
Statistiques sur la population .....	4
Evolution du nombre d'habitants .....	4
Tranche d'âge .....	5
0-14 ans .....	5
15-29 ans .....	5
30-44 ans .....	5
45-59 ans .....	5
60-74 ans .....	5
75-89 ans .....	5
90 ans et + .....	5
Activité professionnelle .....	5
Agriculteurs .....	5
Artisans, Commerçants .....	5
Cadres et sup. ....	5
Professions intermédiaires .....	5
Employé .....	5
Ouvrier .....	5
Retraité .....	5
Autres .....	5
Niveau de diplôme .....	6
Sans diplôme ou CEP .....	6
Brevet, BEPC, DNB .....	6
CAP-BEP ou équivalent .....	6
BAC ou équivalent .....	6
BAC+2 .....	6
BAC+3 ou +4 .....	6
BAC+5 ou plus .....	6
Composition des ménages .....	6
Couple sans enfant .....	6
Couple avec enfant(s) .....	6
Famille monoparentale .....	6
Colocation / Autre .....	6
Personnes seules .....	6
Profils électoraux .....	7
Premier tour .....	7
Sécurité .....	8
Evolution du nombre d'infractions .....	8
Pour comparer .....	9
Services à la population .....	10
Commerce .....	10
Éducation .....	10
Villes autour de Fontaine .....	11

# Situation géographique



## i Informations clés

- **Région** : Bourgogne-Franche-Comté
- **Département** : Territoire de Belfort
- **Code postal** : 90150
- **Superficie** : 7 km<sup>2</sup>

**RÉGION**  
**BOURGOGNE**  
**FRANCHE**  
**COMTE**



# Statistiques sur la population



Nombre d'habitants

**605**



Age moyen

**40 ans**



Pop active

**45.3%**



Taux chômage

**6.6%**



Pop densité

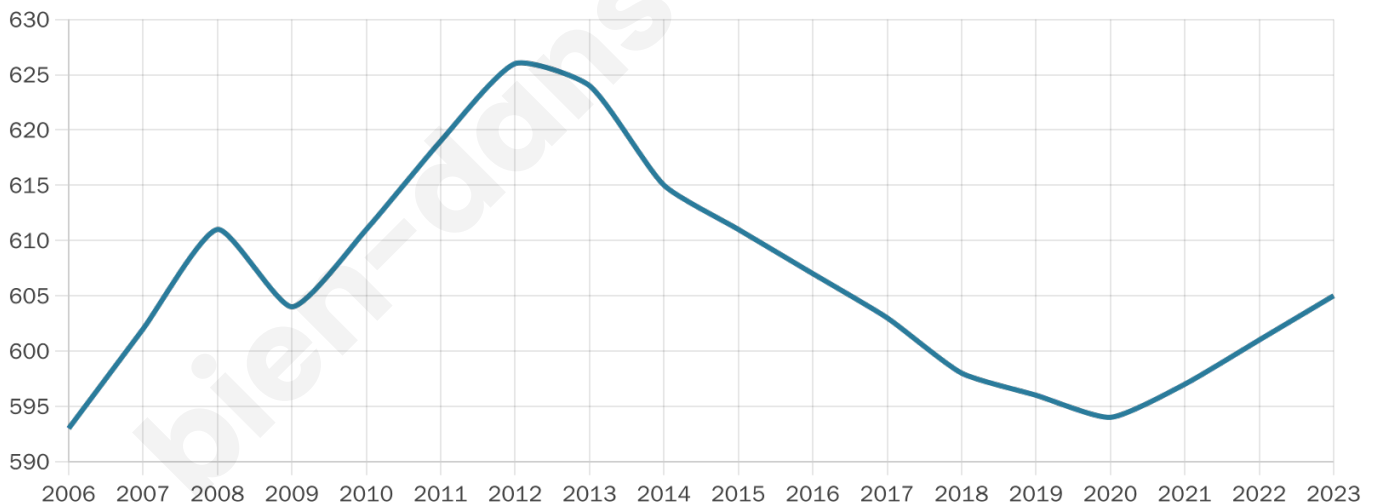
**86 h/km<sup>2</sup>**



Revenu moyen

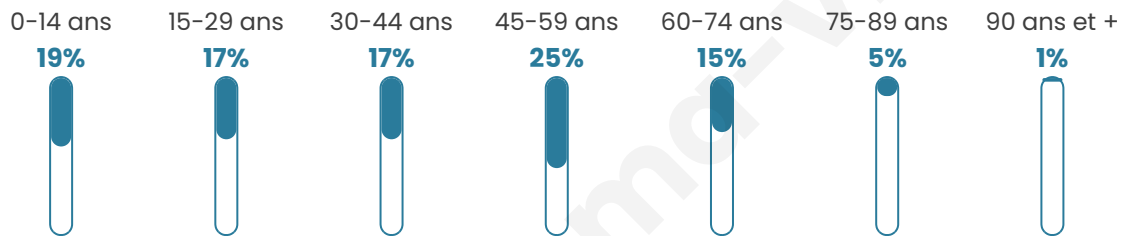
**24 850 €/an**

## Evolution du nombre d'habitants

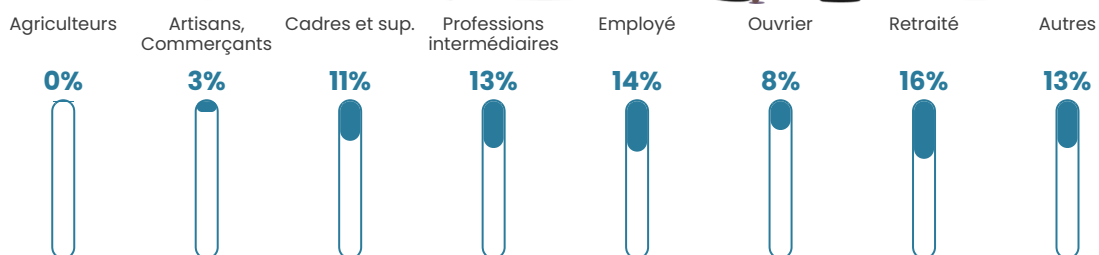


Sources : Institut national de la statistique et des études économiques (insee) selon Les dernières parutions officielles de 2024 portant sur les années 2020, 2021 et 2022.


## Tranche d'âge




## Activité professionnelle



## Niveau de diplôme














## Composition des ménages





# Profils électoraux

## Premier tour

	Marine LE PEN	34.44 %
	Emmanuel MACRON	26.67 %
	Jean-Luc MÉLENCHON	11.67 %
	Éric ZEMMOUR	9.17 %
	Jean LASSALLE	4.17 %
	Yannick JADOT	3.33 %
	Fabien ROUSSEL	2.22 %
	Anne HIDALGO	2.22 %
	Valérie PÉCRESSE	2.22 %
	Nicolas DUPONT-AIGNAN	2.22 %
	Nathalie ARTHAUD	1.11 %
	Philippe POUTOU	0.56 %

## Second tour

	Emmanuel MACRON	48,1 %
	Marine LE PEN	51,9 %

### 445 inscrits

Participation : 82.7%

Votes blancs : 0.27%

Votes nuls : 6.52%

### 445 inscrits

Participation : 82.47%

Votes blancs : 1.09%

Votes nuls : 0.82%

# Sécurité



Agressions physiques / sexuelles

0



Cambriolages

0



Vols / dégradations

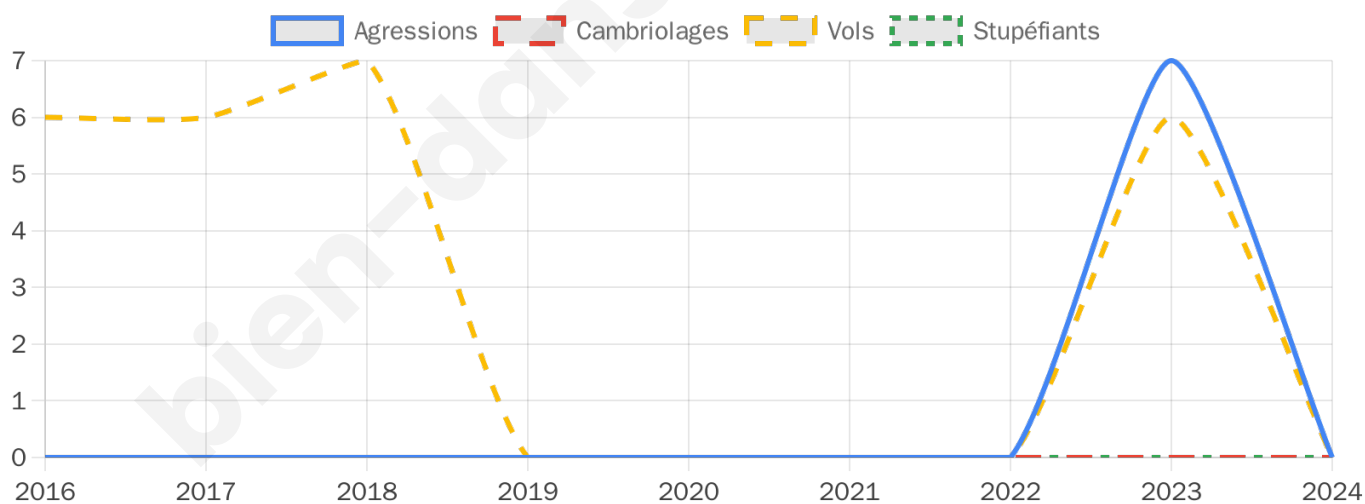
0



Stupéfiants

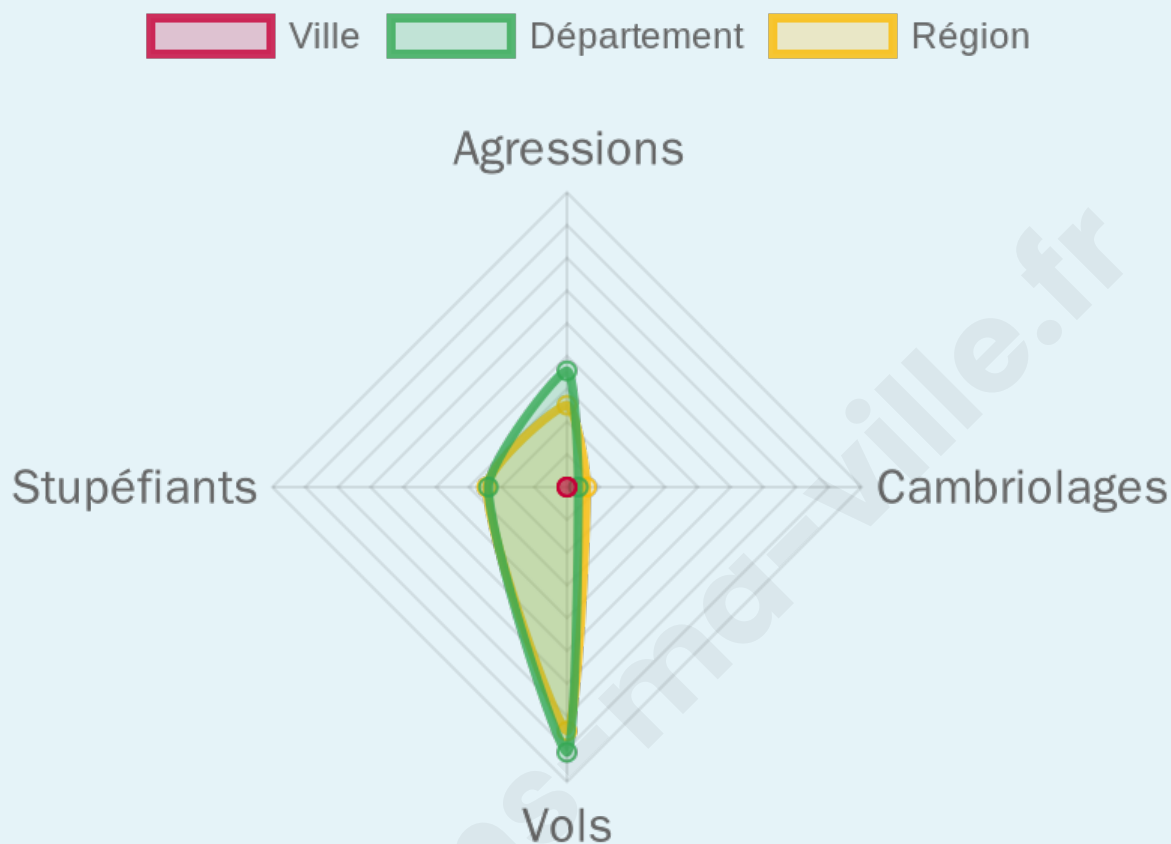
0

## Evolution du nombre d'infractions



## Pour comparer

(en proportion du nombre d'habitants)



Sources : Bases statistiques communale, départementale et régionale de la délinquance enregistrée par la police et la gendarmerie nationales selon les dernières parutions officielles de 2025 portant sur l'année 2024 ([data.gouv](https://data.gouv.fr)).

Agressions physiques / sexuelles : Violences sexuelles, coups et blessures volontaires intrafamiliaux, coups et blessures volontaires, autres coups, blessures volontaires et vols violents sans arme.

Cambriolages : Cambriolages de logements.

Vols : Vols avec armes, vols d'accessoires sur véhicules, vols dans les véhicules, vols de véhicules, vols sans violence contre des personnes, destructions, dégradations volontaires et escroqueries.

Stupéfiants : Trafic de stupéfiants dont (AFD) et usage de stupéfiants.

# Services à la population



## Commerce

Hypermarché	X <a href="#">Bessoncourt</a> 7km
Supermarché	X <a href="#">Bessoncourt</a> 6km
Superette	X <a href="#">Chavannes-sur-l'Étang</a> 4km
Boulangerie	1
Boucherie	X <a href="#">Chèvremont</a> 7km
Restaurant	1
Garage	X <a href="#">Grange</a> 3km
Station-service	X <a href="#">Menoncourt</a> 4km
Banque	X <a href="#">Lachapelle-sous-Rougemont</a> 5km
La poste	X <a href="#">Lachapelle-sous-Rougemont</a> 5km
Coiffeur	1
Tabac	X <a href="#">Roppe</a> 6km
Bars / discothèque	X <a href="#">Frais</a> 3km
Bibliothèque	X <a href="#">Roppe</a> 6km
Cinéma	X <a href="#">Belfort</a> 11km
Vétérinaire	1



## Santé

Pharmacie	X <a href="#">Montreux-Vieux</a> 5km
Hôpital	X <a href="#">Belfort</a> 12km
Laboratoire d'analyses médicales	X <a href="#">Dannemarie</a> 9km
Etablissement pour handicapé	X <a href="#">Eguenigue</a> 5km
EHPA	X <a href="#">Bréchaumont</a> 5km
Médecin	X <a href="#">Menoncourt</a> 4km
Dentiste	X <a href="#">Montreux-Vieux</a> 5km
Chirurgien	X <a href="#">Belfort</a> 10km
Dermatologue	X <a href="#">Menoncourt</a> 4km
Anesthésiste	X <a href="#">Belfort</a> 10km
Gastro-entérologue	X <a href="#">Belfort</a> 10km
Gynécologue	X <a href="#">Belfort</a> 12km
Cancérologue	X 0km
Neurologue	X <a href="#">Belfort</a> 12km
Ophthalmologue	X <a href="#">Belfort</a> 10km
ORL	X <a href="#">Belfort</a> 10km
Cardiologue	X <a href="#">Belfort</a> 11km
Pédiatre	X <a href="#">Belfort</a> 11km
Pneumologue	X <a href="#">Belfort</a> 11km
Psychologue	X <a href="#">Belfort</a> 11km
Radiologue	X <a href="#">Angeot</a> 3km
Rhumatologue	X <a href="#">Chèvremont</a> 7km
Sage-femme	X <a href="#">Montreux-Vieux</a> 5km



## Éducation

Crèche	X <a href="#">Montreux-Vieux</a> 6km
Ecole maternelle Public	X <a href="#">Béthonvilliers</a> 3km
Ecole maternelle Privé	X <a href="#">Lutterbach</a> 24km
Ecole primaire Public	1
Ecole primaire Privé	X <a href="#">Chèvremont</a> 7km
Collège Public	X <a href="#">Montreux-Château</a> 6km
Collège Privé	X <a href="#">Chèvremont</a> 7km
Lycée Public	X <a href="#">Belfort</a> 11km
Lycée Privé	X <a href="#">Belfort</a> 11km

Sources : Base Sirene des entreprises et de leurs établissements selon les dernières parutions officielles de 2025 portant sur l'année 2024 ([data.gouv](#)). Liste, localisation et tarifs des professionnels de santé selon les dernières parutions officielles de 2025 portant sur l'année 2024 ([opendatasoft](#)) et FINISS Extraction du Fichier des établissements selon les dernières parutions officielles de 2025 portant sur l'année 2024 ([data.gouv](#)). Adresse et géolocalisation des établissements d'enseignement du premier et second degrés selon les dernières parutions officielles de 2025 portant sur l'année 2024 ([data.education.gouv](#))

## Villes autour de Fontaine

Ville	Habitants	Superficie	Pop densité	Pop active	Taux chômage	Revenu moyen	Prix immobilier
Larivière	282	4 km <sup>2</sup>	71 h/km <sup>2</sup>	49.6%	4.6%	24 250 €/an	1 949 €/m <sup>2</sup>
Grange	144	0 km <sup>2</sup>	144 h/km <sup>2</sup>	47.2%	3.5%	25 090 €/an	3 542 €/m <sup>2</sup>
Frais	249	2 km <sup>2</sup>	125 h/km <sup>2</sup>	49%	3.2%	25 170 €/an	1 918 €/m <sup>2</sup>
Lacollonge	234	1 km <sup>2</sup>	234 h/km <sup>2</sup>	47.4%	3.8%	26 650 €/an	NC
Reppe	322	3 km <sup>2</sup>	107 h/km <sup>2</sup>	51.6%	2.5%	25 250 €/an	1 030 €/m <sup>2</sup>
Béthonvilliers (1 avis)	232	1 km <sup>2</sup>	232 h/km <sup>2</sup>	62.9%	4.3%	27 470 €/an	2 057 €/m <sup>2</sup>
Vauthiermont	232	4 km <sup>2</sup>	58 h/km <sup>2</sup>	46.6%	2.2%	24 860 €/an	1 850 €/m <sup>2</sup>
Cunelières	341	2 km <sup>2</sup>	171 h/km <sup>2</sup>	47.8%	2.3%	26 710 €/an	2 098 €/m <sup>2</sup>
Fousseemagne	869	5 km <sup>2</sup>	174 h/km <sup>2</sup>	53.6%	5.5%	25 500 €/an	1 474 €/m <sup>2</sup>
Menoncourt	391	4 km <sup>2</sup>	98 h/km <sup>2</sup>	51.9%	2.6%	27 160 €/an	3 064 €/m <sup>2</sup>
Angeot	354	6 km <sup>2</sup>	59 h/km <sup>2</sup>	51.7%	4%	26 920 €/an	1 760 €/m <sup>2</sup>
Felon	222	4 km <sup>2</sup>	56 h/km <sup>2</sup>	52.3%	1.8%	27 660 €/an	1 704 €/m <sup>2</sup>
Saint-Germain-le-Châtelet	654	3 km <sup>2</sup>	218 h/km <sup>2</sup>	49.1%	3.7%	25 030 €/an	1 740 €/m <sup>2</sup>
Chavannes-sur-l'Étang (1 avis)	652	6 km <sup>2</sup>	109 h/km <sup>2</sup>	54.8%	4.8%	24 330 €/an	NC
Bréchaumont	407	6 km <sup>2</sup>	68 h/km <sup>2</sup>	43.5%	2.2%	25 480 €/an	NC

bien-dans-ma-ville.fr



# **Vous aimez votre ville ? Notez-la !**

Et faites-nous part de vos remarques constructives



Avec

**BIEN** dans ma **VILLE** 