



Version web

# Ville de Fondremand

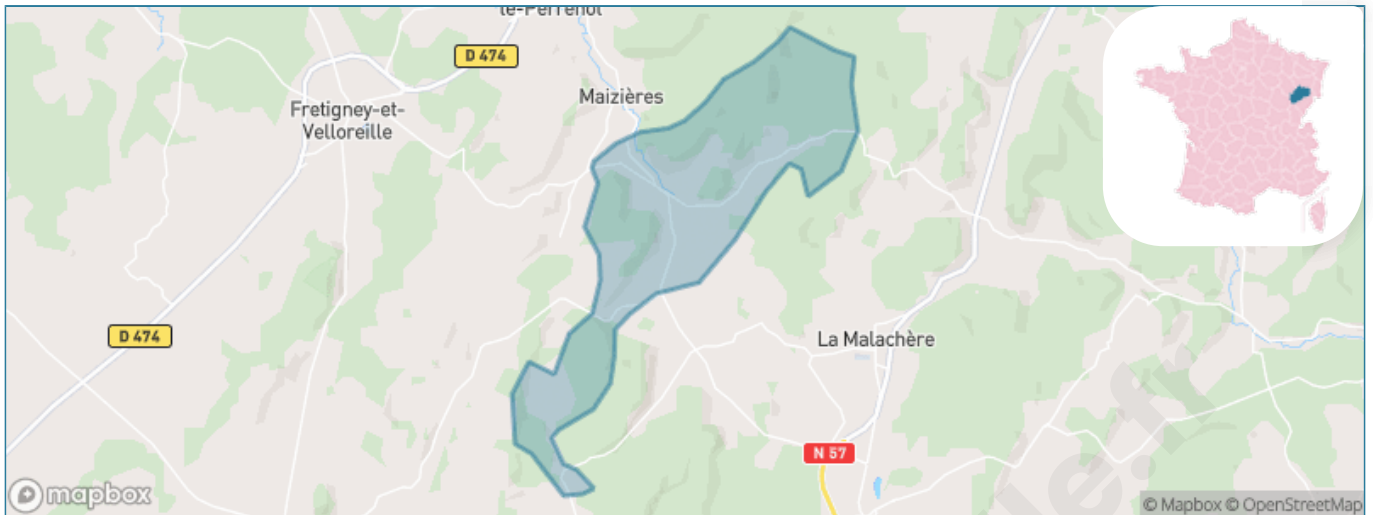
Présenté par



# Sommaire

Situation géographique .....	3
Statistiques sur la population .....	4
Evolution du nombre d'habitants .....	4
Tranche d'âge .....	5
0-14 ans .....	5
15-29 ans .....	5
30-44 ans .....	5
45-59 ans .....	5
60-74 ans .....	5
75-89 ans .....	5
90 ans et + .....	5
Activité professionnelle .....	5
Agriculteurs .....	5
Artisans, Commerçants .....	5
Cadres et sup. ....	5
Professions intermédiaires .....	5
Employé .....	5
Ouvrier .....	5
Retraité .....	5
Autres .....	5
Niveau de diplôme .....	6
Sans diplôme ou CEP .....	6
Brevet, BEPC, DNB .....	6
CAP-BEP ou équivalent .....	6
BAC ou équivalent .....	6
BAC+2 .....	6
BAC+3 ou +4 .....	6
BAC+5 ou plus .....	6
Composition des ménages .....	6
Couple sans enfant .....	6
Couple avec enfant(s) .....	6
Famille monoparentale .....	6
Colocation / Autre .....	6
Personnes seules .....	6
Profils électoraux .....	7
Premier tour .....	7
Sécurité .....	8
Evolution du nombre d'infractions .....	8
Pour comparer .....	9
Services à la population .....	10
Commerce .....	10
Éducation .....	10
Villes autour de Fondremand .....	11

# Situation géographique



## i Informations clés

- **Région** : Bourgogne-Franche-Comté
- **Département** : Haute-Saône
- **Code postal** : 70190
- **Superficie** : 16 km<sup>2</sup>

**RÉGION**  
**BOURGOGNE**  
**FRANCHE**  
**COMTE**



# Statistiques sur la population



Nombre d'habitants

**205**



Age moyen

**45 ans**



Pop active

**47.8%**



Taux chômage

**4.2%**



Pop densité

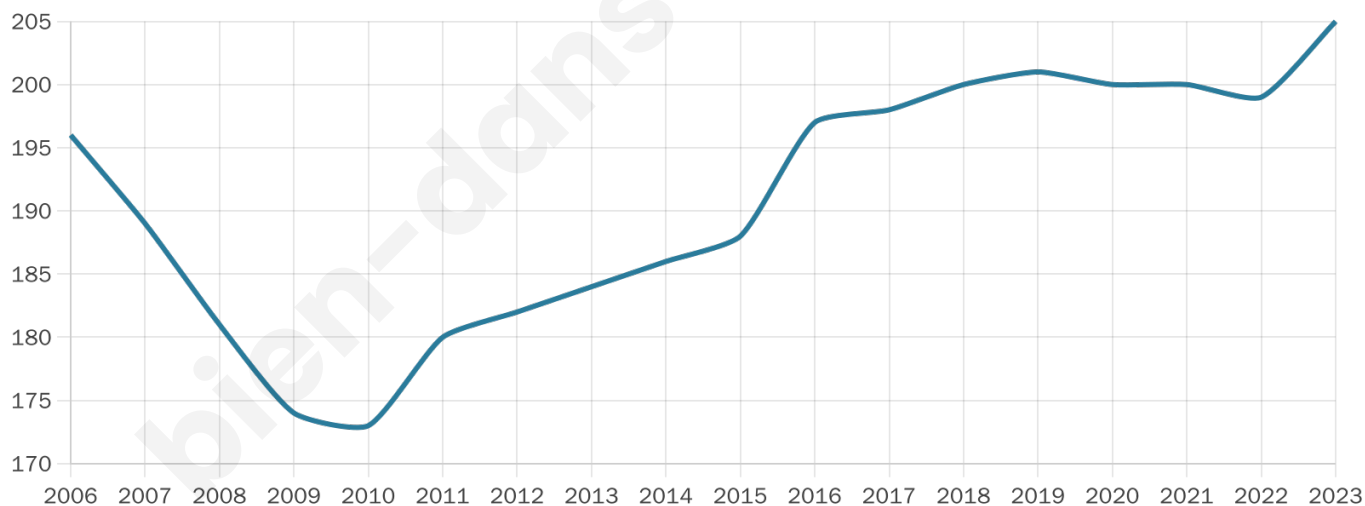
**13 h/km<sup>2</sup>**



Revenu moyen

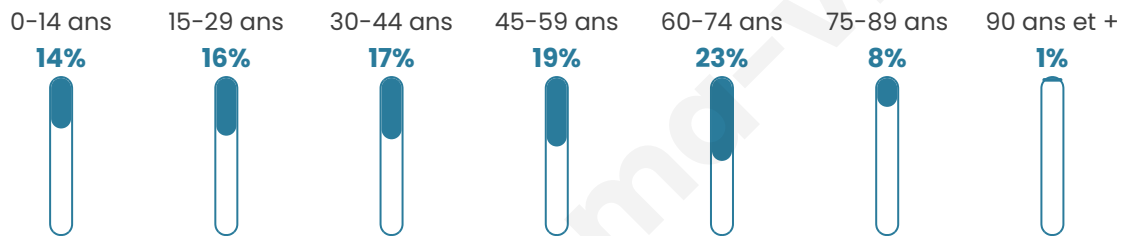
**26 540 €/an**

## Evolution du nombre d'habitants

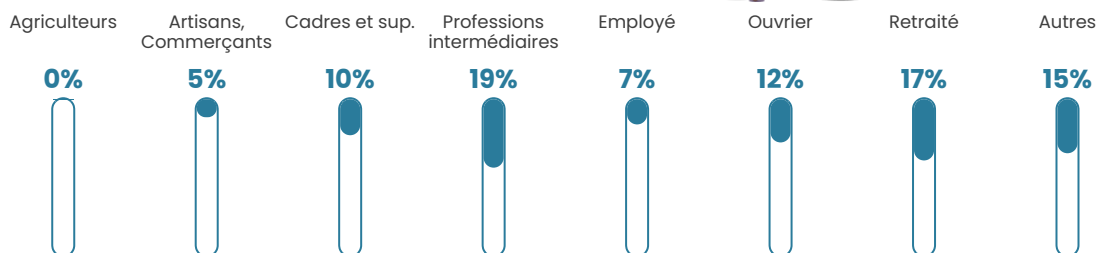


Sources : Institut national de la statistique et des études économiques (insee) selon Les dernières parutions officielles de 2024 portant sur les années 2020, 2021 et 2022.

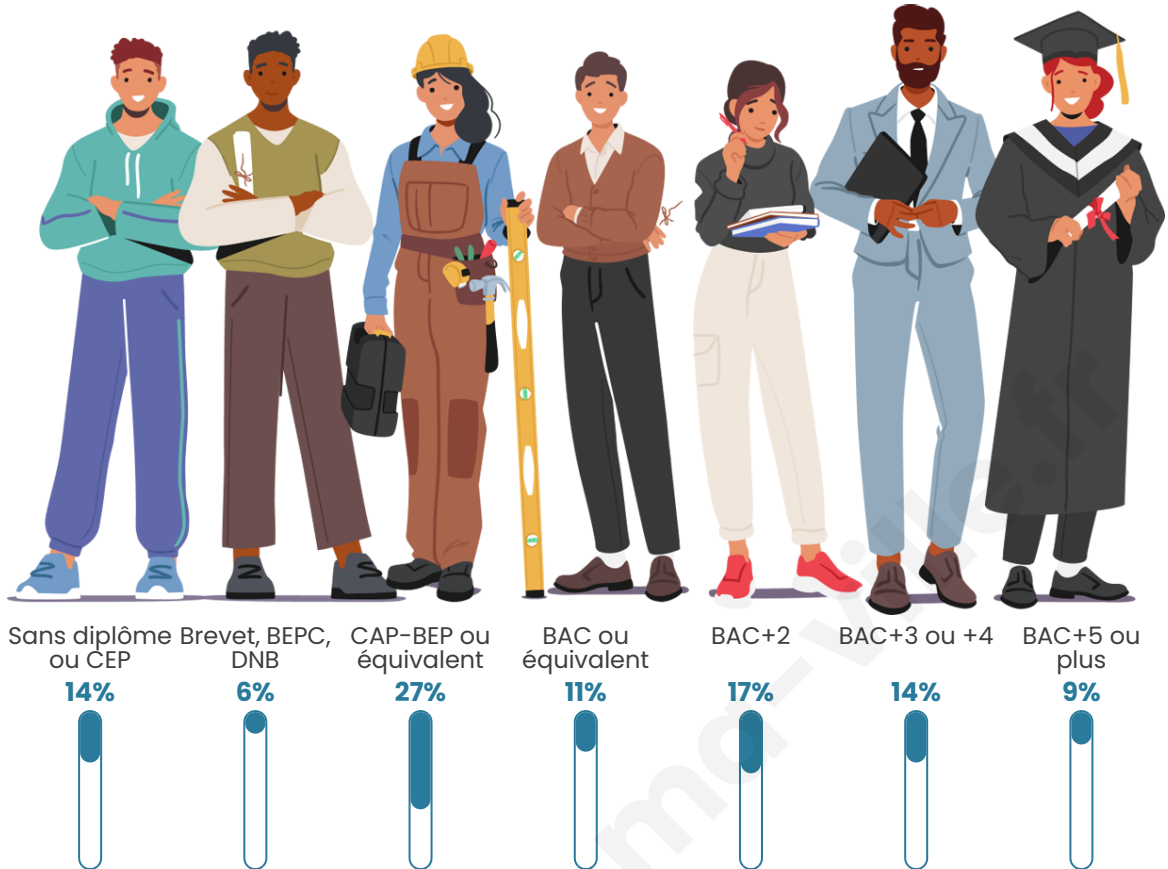
## Tranche d'âge




## Activité professionnelle



## Niveau de diplôme



## Composition des ménages



# Profils électoraux

## Premier tour

	Emmanuel MACRON	31.39 %
	Marine LE PEN	27.01 %
	Jean-Luc MÉLENCHON	8.03 %
	Valérie PÉCRESSÉ	8.03 %
	Jean LASSALLE	6.57 %
	Yannick JADOT	6.57 %
	Éric ZEMMOUR	4.38 %
	Fabien ROUSSEL	2.92 %
	Nathalie ARTHAUD	1.46 %
	Anne HIDALGO	1.46 %
	Nicolas DUPONT- AIGNAN	1.46 %
	Philippe POUTOU	0.73 %



### 162 inscrits

Participation : 88.27%

Votes blancs : 1.40%

Votes nuls : 2.80%

## Second tour

	Emmanuel MACRON	60,16 %
	Marine LE PEN	39,84 %

### 162 inscrits

Participation : 85.8%

Votes blancs : 8.63%

Votes nuls : 2.88%

# Sécurité



Agressions physiques / sexuelles

0



Cambriolages

0



Vols / dégradations

0



Stupéfiants

0

## Evolution du nombre d'infractions



## Pour comparer

(en proportion du nombre d'habitants)



Sources : Bases statistiques communale, départementale et régionale de la délinquance enregistrée par la police et la gendarmerie nationales selon les dernières parutions officielles de 2025 portant sur l'année 2024 ([data.gouv](https://data.gouv.fr)).

Agressions physiques / sexuelles : Violences sexuelles, coups et blessures volontaires intrafamiliaux, coups et blessures volontaires, autres coups, blessures volontaires et vols violents sans arme.

Cambriolages : Cambriolages de logements.

Vols : Vols avec armes, vols d'accessoires sur véhicules, vols dans les véhicules, vols de véhicules, vols sans violence contre des personnes, destructions, dégradations volontaires et escroqueries.

Stupéfiants : Trafic de stupéfiants dont (AFD) et usage de stupéfiants.

# Services à la population



## Commerce

Hypermarché	X <a href="#">Devecey</a> 16km
Supermarché	X <a href="#">Rioz</a> 6km
Superette	X <a href="#">Fretigney-et-Velloreille</a> 7km
Boulangerie	X <a href="#">Rioz</a> 5km
Boucherie	X <a href="#">Fretigney-et-Velloreille</a> 8km
Restaurant	X <a href="#">Maizières</a> 4km
Garage	X <a href="#">Recologne-lès-Rioz</a> 3km
Station-service	X <a href="#">Rioz</a> 6km
Banque	X <a href="#">Rioz</a> 5km
La poste	X <a href="#">Rioz</a> 6km
Coiffeur	X <a href="#">La Malachère</a> 4km
Tabac	X <a href="#">Quenoche</a> 5km
Bars / discothèque	X <a href="#">Rioz</a> 5km
Bibliothèque	X <a href="#">Vallerois-Lorioz</a> 14km
Cinéma	X <a href="#">Vesoul</a> 19km
Vétérinaire	X <a href="#">Rioz</a> 4km



## Santé

Pharmacie	X <a href="#">Rioz</a> 6km
Hôpital	X <a href="#">Vesoul</a> 20km
Laboratoire d'analyses médicales	X <a href="#">Vesoul</a> 19km
Etablissement pour handicapé	X <a href="#">Noidans-lès-Vesoul</a> 17km
EHPA	X <a href="#">Rioz</a> 5km
Médecin	X <a href="#">Rioz</a> 6km
Dentiste	X <a href="#">Rioz</a> 6km
Chirurgien	X <a href="#">Tallenay</a> 18km
Dermatologue	X <a href="#">Vesoul</a> 20km
Anesthésiste	X <a href="#">Vesoul</a> 20km
Gastro-entérologue	X <a href="#">Vesoul</a> 20km
Gynécologue	X <a href="#">Vesoul</a> 19km
Cancérologue	X 0km
Neurologue	X <a href="#">Besançon</a> 24km
Ophthalmologue	X <a href="#">Besançon</a> 25km
ORL	X <a href="#">Vesoul</a> 20km
Cardiologue	X <a href="#">Noidans-lès-Vesoul</a> 18km
Pédiatre	X <a href="#">Besançon</a> 25km
Pneumologue	X <a href="#">Besançon</a> 25km
Psychologue	X <a href="#">Châtillon-le-Duc</a> 19km
Radiologue	X <a href="#">Vesoul</a> 20km
Rhumatologue	X <a href="#">Vesoul</a> 20km
Sage-femme	X <a href="#">Rioz</a> 6km



## Éducation

Crèche	X <a href="#">Rioz</a> 5km
Ecole maternelle Public	X <a href="#">Recologne-lès-Rioz</a> 4km
Ecole maternelle Privé	X <a href="#">Lutterbach</a> 99km
Ecole primaire Public	X <a href="#">Trésilley</a> 2km
Ecole primaire Privé	X <a href="#">Gy</a> 18km
Collège Public	X <a href="#">Rioz</a> 5km
Collège Privé	X <a href="#">Gy</a> 18km
Lycée Public	X <a href="#">Vesoul</a> 19km
Lycée Privé	X <a href="#">Besançon</a> 23km

Sources : Base Sirene des entreprises et de leurs établissements selon les dernières parutions officielles de 2025 portant sur l'année 2024 ([data.gouv](#)). Liste, localisation et tarifs des professionnels de santé selon les dernières parutions officielles de 2025 portant sur l'année 2024 ([opendatasoft](#)) et FINESS Extraction du Fichier des établissements selon les dernières parutions officielles de 2025 portant sur l'année 2024 ([data.gouv](#)). Adresse et géolocalisation des établissements d'enseignement du premier et second degrés selon les dernières parutions officielles de 2025 portant sur l'année 2024 ([data.education.gouv](#))

## Villes autour de Fondremand

Ville	Habitants	Superficie	Pop densité	Pop active	Taux chômage	Revenu moyen	Prix immobilier
Trésilley	287	11 km <sup>2</sup>	26 h/km <sup>2</sup>	47.4%	4.5%	24 160 €/an	2 137 €/m <sup>2</sup>
Recologne-lès-Rioz	288	10 km <sup>2</sup>	29 h/km <sup>2</sup>	46.5%	3.5%	21 330 €/an	1 229 €/m <sup>2</sup>
Maizières	317	11 km <sup>2</sup>	29 h/km <sup>2</sup>	52.4%	4.7%	23 840 €/an	1 747 €/m <sup>2</sup>
Hyet	118	6 km <sup>2</sup>	20 h/km <sup>2</sup>	50%	1.7%	24 690 €/an	4 469 €/m <sup>2</sup>
La Malachère	297	5 km <sup>2</sup>	59 h/km <sup>2</sup>	50.8%	3.4%	24 860 €/an	1 695 €/m <sup>2</sup>
Villers-Bouton	178	5 km <sup>2</sup>	36 h/km <sup>2</sup>	52.2%	2.8%	23 310 €/an	1 083 €/m <sup>2</sup>
Quenoche	231	9 km <sup>2</sup>	26 h/km <sup>2</sup>	54.1%	3.9%	24 390 €/an	1 880 €/m <sup>2</sup>
Pennesières	192	9 km <sup>2</sup>	21 h/km <sup>2</sup>	54.7%	2.6%	21 860 €/an	906 €/m <sup>2</sup>
Grandvelle-et-le-Perrenot	383	10 km <sup>2</sup>	38 h/km <sup>2</sup>	50.4%	2.9%	24 000 €/an	1 065 €/m <sup>2</sup>
Montarlot-lès-Rioz	313	9 km <sup>2</sup>	35 h/km <sup>2</sup>	52.7%	1.9%	25 210 €/an	1 591 €/m <sup>2</sup>
Rioz (1 avis)	2 398	17 km <sup>2</sup>	141 h/km <sup>2</sup>	51.3%	4.6%	23 350 €/an	1 587 €/m <sup>2</sup>
Bourguignon-lès-la-Charité	99	4 km <sup>2</sup>	25 h/km <sup>2</sup>	48.5%	3%	22 860 €/an	1 287 €/m <sup>2</sup>
Fretigney-et-Velloreille	764	22 km <sup>2</sup>	35 h/km <sup>2</sup>	49.6%	5%	21 380 €/an	1 676 €/m <sup>2</sup>
Cordonnet	150	10 km <sup>2</sup>	15 h/km <sup>2</sup>	52.7%	4%	24 640 €/an	1 407 €/m <sup>2</sup>
Lieffrans	50	4 km <sup>2</sup>	13 h/km <sup>2</sup>	60%	4%	NC	NC

bien-dans-ma-ville.fr



# Vous aimez votre ville ? Notez-la !

Et faites-nous part de vos remarques constructives



Avec

**BIEN** dans  
ma **VILLE** 