



Version web

Ville de Florimont- Gaumier

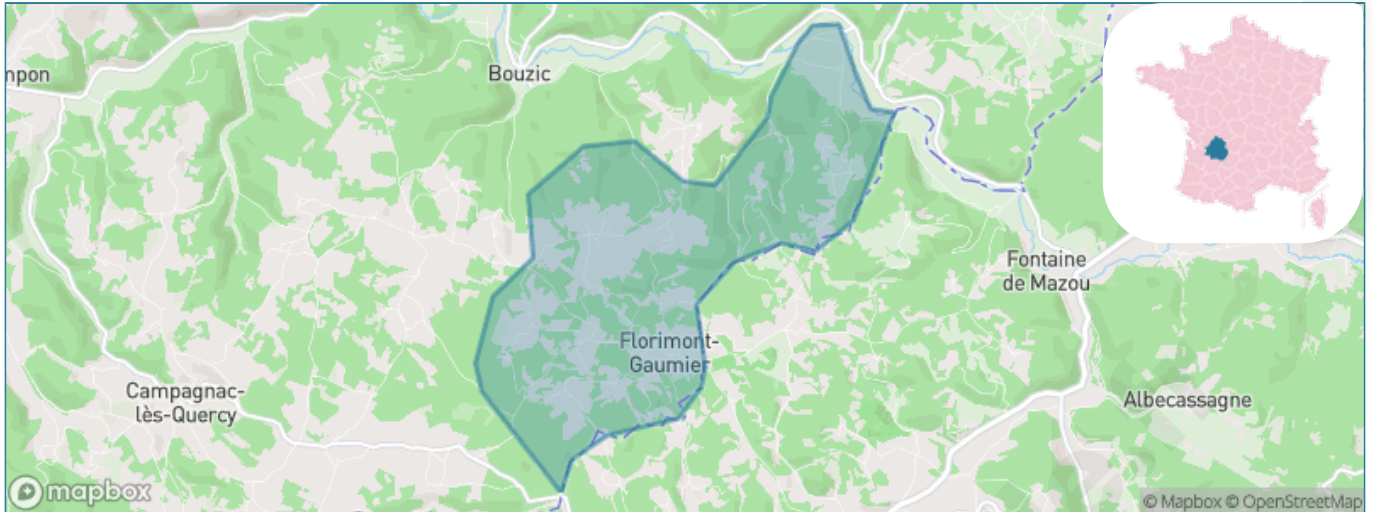
Présenté par

BIEN dans
ma **VILLE** 

Sommaire

Situation géographique	3
Statistiques sur la population	4
Evolution du nombre d'habitants	4
Tranche d'âge	5
<i>0-14 ans</i>	5
<i>15-29 ans</i>	5
<i>30-44 ans</i>	5
<i>45-59 ans</i>	5
<i>60-74 ans</i>	5
<i>75-89 ans</i>	5
<i>90 ans et +</i>	5
Activité professionnelle	5
<i>Agriculteurs</i>	5
<i>Artisans, Commerçants</i>	5
<i>Cadres et sup.</i>	5
<i>Professions intermédiaires</i>	5
<i>Employé</i>	5
<i>Ouvrier</i>	5
<i>Retraité</i>	5
<i>Autres</i>	5
Niveau de diplôme	6
<i>Sans diplôme ou CEP</i>	6
<i>Brevet, BEPC, DNB</i>	6
<i>CAP-BEP ou équivalent</i>	6
<i>BAC ou équivalent</i>	6
<i>BAC+2</i>	6
<i>BAC+3 ou +4</i>	6
<i>BAC+5 ou plus</i>	6
Composition des ménages	6
<i>Couple sans enfant</i>	6
<i>Couple avec enfant(s)</i>	6
<i>Famille monoparentale</i>	6
<i>Colocation / Autre</i>	6
<i>Personnes seules</i>	6
Profils électoraux	7
<i>Premier tour</i>	7
Sécurité	8
<i>Evolution du nombre d'infractions</i>	8
<i>Pour comparer</i>	9
Services à la population	10
<i>Commerce</i>	10
<i>Éducation</i>	10
<i>Villes autour de Florimont-Gaumier</i>	11

Situation géographique



i Informations clés

- **Région** : Nouvelle-Aquitaine
- **Département** : Dordogne
- **Code postal** : 24250
- **Superficie** : 9 km²



Statistiques sur la population



Nombre d'habitants

170



Age moyen

53 ans



Pop active

35.3%



Taux chômage

8.4%



Pop densité

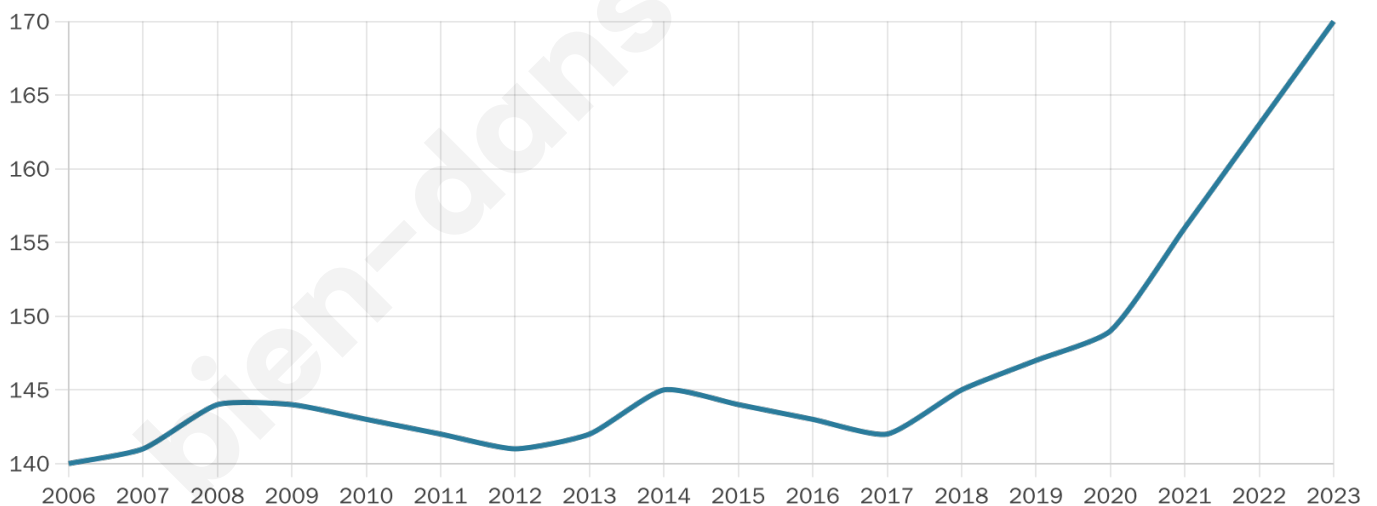
19 h/km²



Revenu moyen

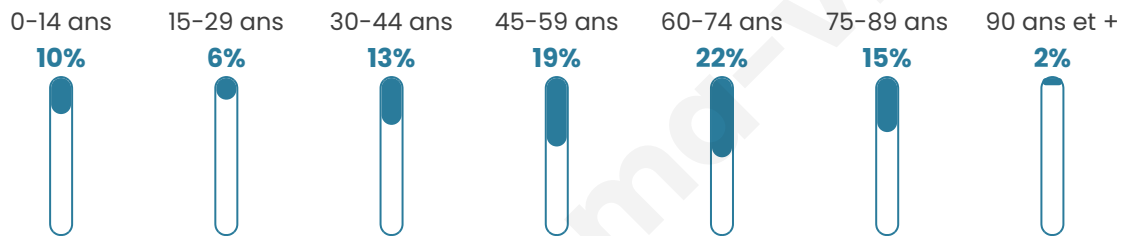
20 150 €/an

Evolution du nombre d'habitants

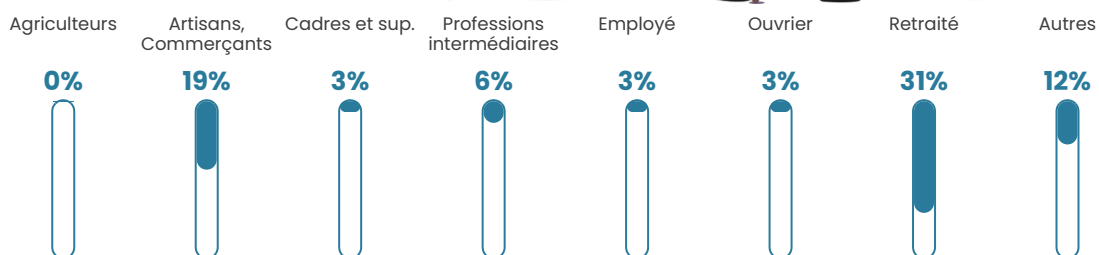


Sources : Institut national de la statistique et des études économiques (insee) selon Les dernières parutions officielles de 2024 portant sur les années 2020, 2021 et 2022.


Tranche d'âge



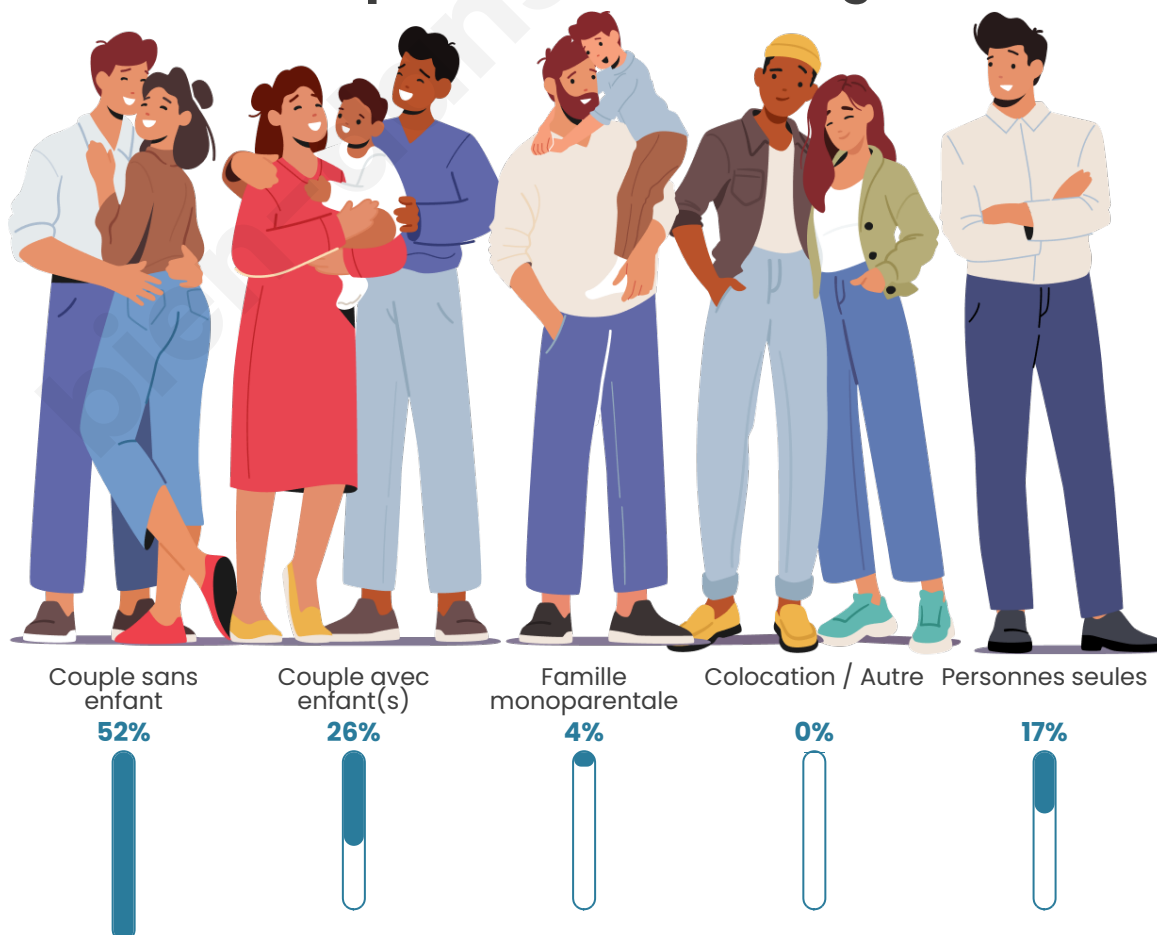
Activité professionnelle



Niveau de diplôme















Composition des ménages





Profils électoraux

Premier tour

	Emmanuel MACRON	28.09 %
	Marine LE PEN	17.98 %
	Jean-Luc MÉLENCHON	17.98 %
	Anne HIDALGO	7.87 %
	Jean LASSALLE	6.74 %
	Éric ZEMMOUR	6.74 %
	Fabien ROUSSEL	5.62 %
	Yannick JADOT	4.49 %
	Valérie PÉCRESSE	3.37 %
	Nicolas DUPONT- AIGNAN	1.12 %
	Nathalie ARTHAUD	0.00 %
	Philippe POUTOU	0.00 %

Second tour

	Emmanuel MACRON	59,46 %
	Marine LE PEN	40,54 %

114 inscrits

Participation : 79.82%

Votes blancs : 10.99%

Votes nuls : 7.69%

114 inscrits

Participation : 80.7%

Votes blancs : 0.00%

Votes nuls : 3.26%

Sécurité



Agressions physiques / sexuelles

0



Cambriolages

0



Vols / dégradations

0



Stupéfiants

0

Evolution du nombre d'infractions



Pour comparer

(en proportion du nombre d'habitants)



Sources : Bases statistiques communale, départementale et régionale de la délinquance enregistrée par la police et la gendarmerie nationales selon les dernières parutions officielles de 2025 portant sur l'année 2024 ([data.gouv](https://data.gouv.fr)).

Agressions physiques / sexuelles : Violences sexuelles, coups et blessures volontaires intrafamiliaux, coups et blessures volontaires, autres coups, blessures volontaires et vols violents sans arme.

Cambriolages : Cambriolages de logements.

Vols : Vols avec armes, vols d'accessoires sur véhicules, vols dans les véhicules, vols de véhicules, vols sans violence contre des personnes, destructions, dégradations volontaires et escroqueries.

Stupéfiants : Trafic de stupéfiants dont (AFD) et usage de stupéfiants.

Services à la population



Commerce

Hypermarché	X Gourdon 11km
Supermarché	X Gourdon 10km
Superette	X Salviac 3km
Boulangerie	X Salviac 3km
Boucherie	X Salviac 3km
Restaurant	1
Garage	X Salviac 1km
Station-service	X Cénac-et-Saint-Julien 12km
Banque	X Salviac 3km
La poste	X Gourdon 12km
Coiffeur	X Salviac 2km
Tabac	X Gourdon 12km
Bars / discothèque	X Salviac 3km
Bibliothèque	X Daglan 6km
Cinéma	X Gourdon 12km
Vétérinaire	X Dégagnac 7km



Santé

Pharmacie	X Salviac 3km
Hôpital	X Gourdon 11km
Laboratoire d'analyses médicales	X Gourdon 12km
Etablissement pour handicapé	X Cazals 6km
EHPA	X Salviac 3km
Médecin	X Cazals 6km
Dentiste	X Gourdon 11km
Chirurgien	X Sarlat-la-Canéda 20km
Dermatologue	X Cahors 33km
Anesthésiste	X Le Vignon-en-Quercy 46km
Gastro-entérologue	X Sarlat-la-Canéda 22km
Gynécologue	X Sarlat-la-Canéda 21km
Cancérologue	X Périgueux 68km
Neurologue	X Villeneuve-sur-Lot 54km
Ophthalmologue	X Cahors 31km
ORL	X Sarlat-la-Canéda 22km
Cardiologue	X Carsac-Aillac 16km
Pédiatre	X Sarlat-la-Canéda 23km
Pneumologue	X Cahors 32km
Psychologue	X Sarlat-la-Canéda 23km
Radiologue	X Sarlat-la-Canéda 19km
Rhumatologue	X Cahors 32km
Sage-femme	X Pays de Belvès 20km



Éducation

Crèche	X Groléjac 14km
Ecole maternelle Public	X Gourdon 12km
Ecole maternelle Privé	X Molières 55km
Ecole primaire Public	X Salviac 3km
Ecole primaire Privé	X Calviac-en-Périgord 19km
Collège Public	X Salviac 3km
Collège Privé	X Calviac-en-Périgord 19km
Lycée Public	X Gourdon 12km
Lycée Privé	X Sarlat-la-Canéda 21km

Sources : Base Sirene des entreprises et de leurs établissements selon les dernières parutions officielles de 2025 portant sur l'année 2024 ([data.gouv](#)). Liste, localisation et tarifs des professionnels de santé selon les dernières parutions officielles de 2025 portant sur l'année 2024 ([opendatasoft](#)) et FINISS Extraction du Fichier des établissements selon les dernières parutions officielles de 2025 portant sur l'année 2024 ([data.gouv](#)). Adresse et géolocalisation des établissements d'enseignement du premier et second degrés selon les dernières parutions officielles de 2025 portant sur l'année 2024 ([data.education.gouv](#))

Villes autour de Florimont-Gaumier

Ville	Habitants	Superficie	Pop densité	Pop active	Taux chômage	Revenu moyen	Prix immobilier
Salviac	1 231	29 km ²	42 h/km ²	35.4%	5.8%	20 290 €/an	1 399 €/m ²
Bouzic	160	11 km ²	15 h/km ²	33.8%	0.6%	24 500 €/an	1 428 €/m ²
Saint-Martial-de-Nabirat	586	15 km ²	39 h/km ²	37%	4.8%	21 910 €/an	1 206 €/m ²
Marminiac (1 avis)	349	22 km ²	16 h/km ²	37.5%	2.9%	19 030 €/an	2 279 €/m ²
Saint-Aubin-de-Nabirat	160	6 km ²	27 h/km ²	46.9%	7.5%	21 960 €/an	1 299 €/m ²
Campagnac-lès-Quercy	323	19 km ²	17 h/km ²	44.6%	6.2%	20 860 €/an	1 435 €/m ²
Daglan	570	20 km ²	29 h/km ²	37.2%	5.1%	22 150 €/an	1 662 €/m ²
Léobard	234	10 km ²	23 h/km ²	41.5%	2.1%	22 560 €/an	3 029 €/m ²
Cazals (1 avis)	659	10 km ²	66 h/km ²	28.8%	3.9%	22 230 €/an	1 591 €/m ²
Nabirat	341	16 km ²	21 h/km ²	50.4%	3.8%	21 940 €/an	1 091 €/m ²
Dégagnac	642	37 km ²	17 h/km ²	39.3%	5.8%	20 290 €/an	1 642 €/m ²
Saint-Pompont	373	27 km ²	14 h/km ²	35.9%	4.8%	20 250 €/an	1 278 €/m ²
Gindou	356	15 km ²	24 h/km ²	37.4%	2.5%	20 820 €/an	1 556 €/m ²
Rampoux	104	5 km ²	21 h/km ²	53.8%	4.8%	NC	1 980 €/m ²
Lavercantière	234	15 km ²	16 h/km ²	44.9%	5.6%	18 370 €/an	1 771 €/m ²

bien-dans-ma-ville.fr



Vous aimez votre ville ? Notez-la !

Et faites-nous part de vos remarques constructives



Avec

BIEN dans ma **VILLE** 