



Version web

# Ville de Fleury-la-Montagne

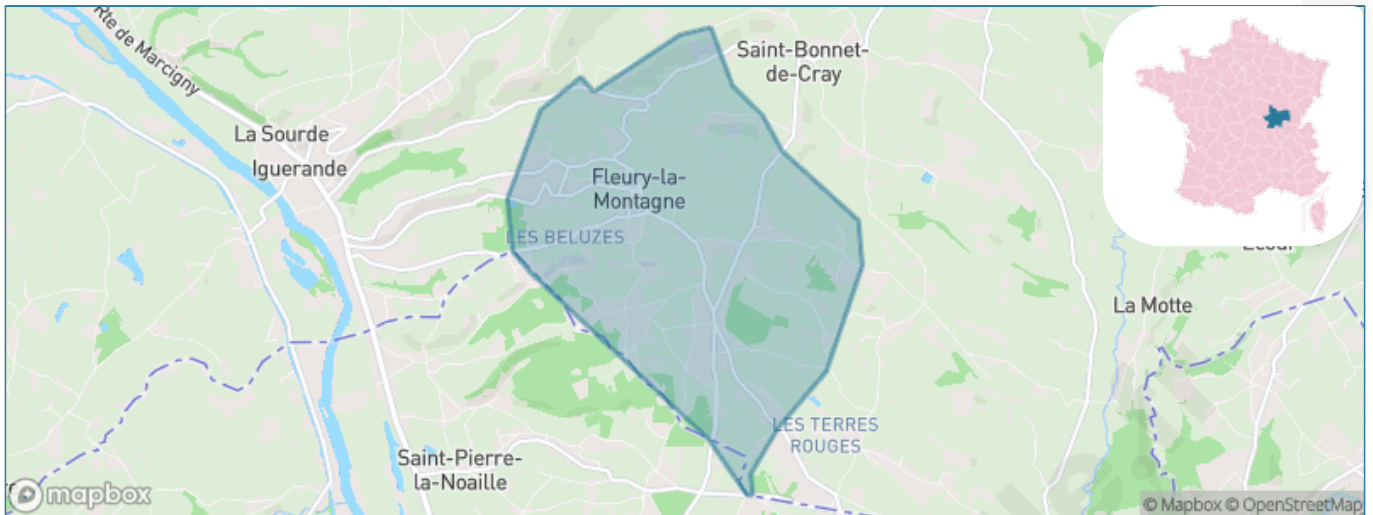
Présenté par

**BIEN** dans ma **VILLE** 

# Sommaire

Situation géographique .....	3
Statistiques sur la population .....	4
Evolution du nombre d'habitants .....	4
Tranche d'âge .....	5
0-14 ans .....	5
15-29 ans .....	5
30-44 ans .....	5
45-59 ans .....	5
60-74 ans .....	5
75-89 ans .....	5
90 ans et + .....	5
Activité professionnelle .....	5
Agriculteurs .....	5
Artisans, Commerçants .....	5
Cadres et sup. ....	5
Professions intermédiaires .....	5
Employé .....	5
Ouvrier .....	5
Retraité .....	5
Autres .....	5
Niveau de diplôme .....	6
Sans diplôme ou CEP .....	6
Brevet, BEPC, DNB .....	6
CAP-BEP ou équivalent .....	6
BAC ou équivalent .....	6
BAC+2 .....	6
BAC+3 ou +4 .....	6
BAC+5 ou plus .....	6
Composition des ménages .....	6
Couple sans enfant .....	6
Couple avec enfant(s) .....	6
Famille monoparentale .....	6
Colocation / Autre .....	6
Personnes seules .....	6
Profil électoraux .....	7
Premier tour .....	7
Sécurité .....	8
Evolution du nombre d'infractions .....	8
Pour comparer .....	9
Services à la population .....	10
Commerce .....	10
Éducation .....	10
Villes autour de Fleury-la-Montagne .....	12
Avis sur la ville de Fleury-la-Montagne .....	13
Moyenne par critère .....	13
Villes autour de Fleury-la-Montagne .....	13
Répartition des avis par note .....	13
Répartition des avis par note .....	13

# Situation géographique



## i Informations clés

- **Région** : Bourgogne-Franche-Comté
- **Département** : Saône-et-Loire
- **Code postal** : 71340
- **Superficie** : 8 km<sup>2</sup>

**RÉGION**  
**BOURGOGNE**  
**FRANCHE**  
**COMTE**



# Statistiques sur la population



Nombre d'habitants

**726**



Age moyen

**42 ans**



Pop active

**44.4%**



Taux chômage

**5.8%**



Pop densité

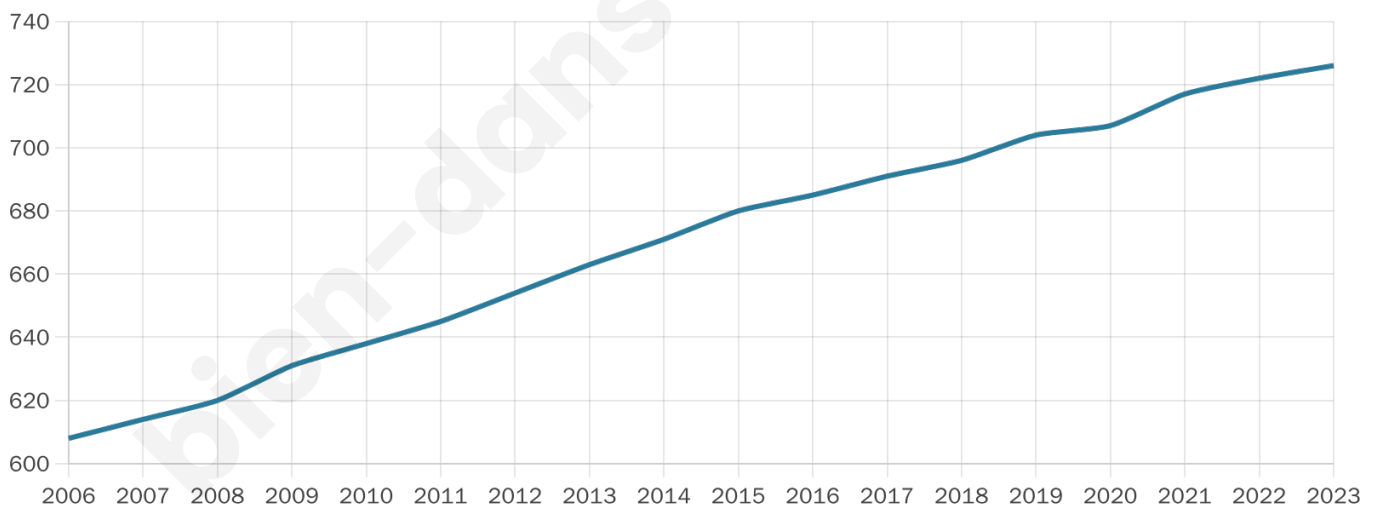
**91 h/km<sup>2</sup>**



Revenu moyen

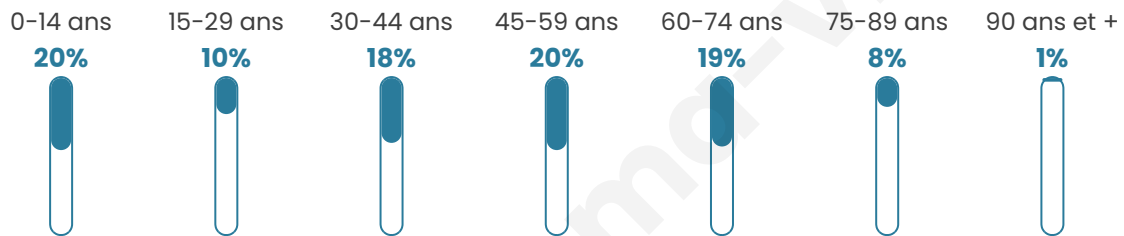
**22 100 €/an**

## Evolution du nombre d'habitants

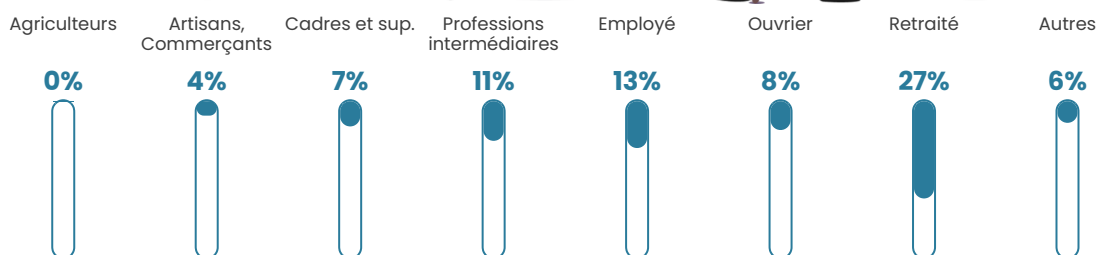


Sources : Institut national de la statistique et des études économiques (insee) selon Les dernières parutions officielles de 2024 portant sur les années 2020, 2021 et 2022.


## Tranche d'âge




## Activité professionnelle



## Niveau de diplôme















## Composition des ménages



# Profils électoraux

## Premier tour

	Emmanuel MACRON	35.22 %
	Marine LE PEN	20.22 %
	Jean-Luc MÉLENCHON	15.00 %
	Éric ZEMMOUR	7.83 %
	Valérie PÉCRESE	5.22 %
	Nicolas DUPONT- AIGNAN	4.13 %
	Yannick JADOT	3.91 %
	Jean LASSALLE	3.70 %
	Fabien ROUSSEL	2.39 %
	Anne HIDALGO	1.30 %
	Philippe POUTOU	0.87 %
	Nathalie ARTHAUD	0.22 %



### 565 inscrits

Participation : 83.01%

Votes blancs : 1.49%

Votes nuls : 0.43%

## Second tour

	Emmanuel MACRON	61,23 %
	Marine LE PEN	38,77 %

### 563 inscrits

Participation : 80.82%

Votes blancs : 5.49%

Votes nuls : 1.54%

# Sécurité



Agressions physiques / sexuelles

0



Cambriolages

0



Vols / dégradations

0



Stupéfiants

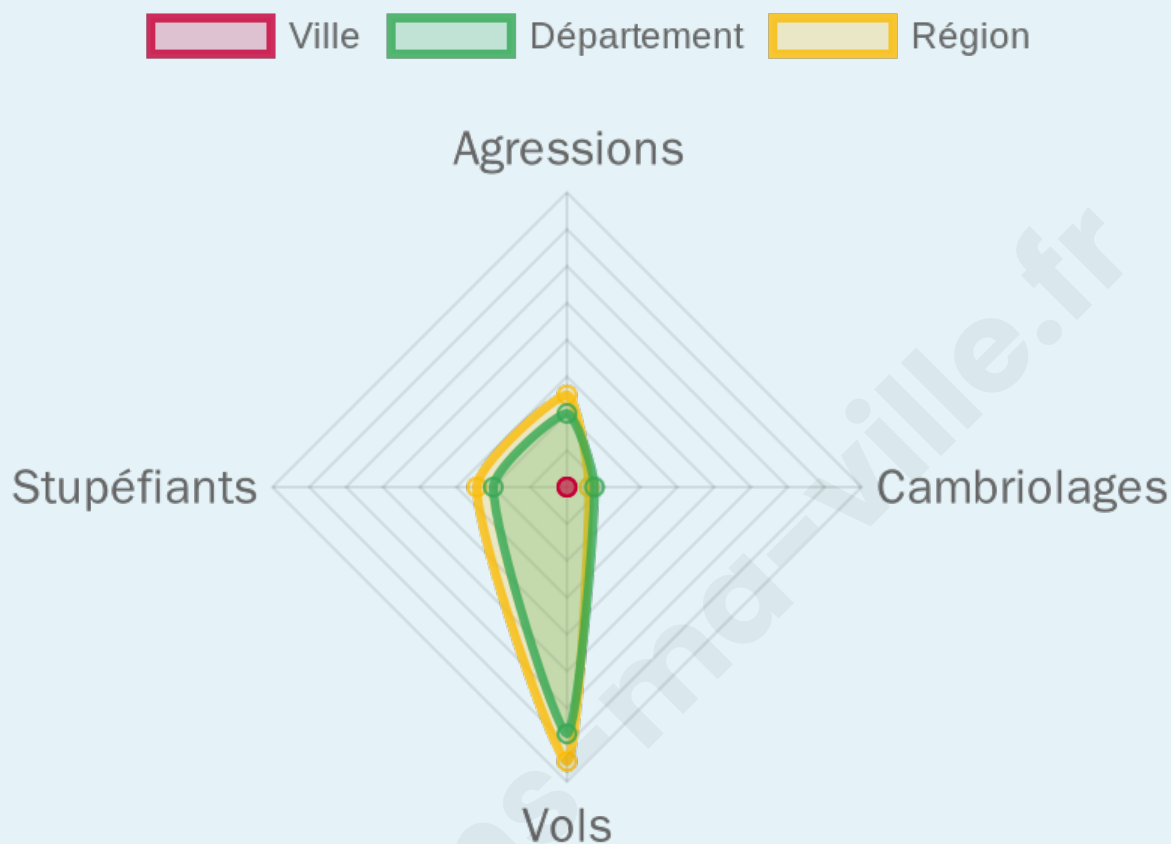
0

## Evolution du nombre d'infractions



## Pour comparer

(en proportion du nombre d'habitants)



Sources : Bases statistiques communale, départementale et régionale de la délinquance enregistrée par la police et la gendarmerie nationales selon les dernières parutions officielles de 2025 portant sur l'année 2024 ([data.gouv](https://data.gouv.fr)).

Agressions physiques / sexuelles : Violences sexuelles, coups et blessures volontaires intrafamiliaux, coups et blessures volontaires, autres coups, blessures volontaires et vols violents sans arme.

Cambriolages : Cambriolages de logements.

Vols : Vols avec armes, vols d'accessoires sur véhicules, vols dans les véhicules, vols de véhicules, vols sans violence contre des personnes, destructions, dégradations volontaires et escroqueries.

Stupéfiants : Trafic de stupéfiants dont (AFD) et usage de stupéfiants.

# Services à la population



## Commerce

Hypermarché	X <a href="#">Saint-Nizier-sous-Charlieu</a> 6km
Supermarché	X <a href="#">Charlieu</a> 6km
Superette	X <a href="#">Saint-Pierre-la-Noaille</a> 4km
Boulangerie	X <a href="#">Saint-Julien-de-Jonzy</a> 4km
Boucherie	X <a href="#">Charlieu</a> 5km
Restaurant	1
Garage	X <a href="#">Saint-Bonnet-de-Cray</a> 2km
Station-service	X <a href="#">Saint-Nizier-sous-Charlieu</a> 6km
Banque	X <a href="#">Charlieu</a> 5km
La poste	X <a href="#">Saint-Nizier-sous-Charlieu</a> 5km
Coiffeur	X <a href="#">Saint-Bonnet-de-Cray</a> 2km
Tabac	X <a href="#">Charlieu</a> 5km
Bars / discothèque	X <a href="#">Iguerande</a> 4km
Bibliothèque	X <a href="#">Saint-Denis-de-Cabanne</a> 6km
Cinéma	X <a href="#">Charlieu</a> 5km
Vétérinaire	X <a href="#">Saint-Nizier-sous-Charlieu</a> 5km



## Santé

Pharmacie	X <a href="#">Charlieu</a> 5km
Hôpital	X <a href="#">Mably</a> 14km
Laboratoire d'analyses médicales	X <a href="#">Charlieu</a> 5km
Etablissement pour handicapé	X <a href="#">Charlieu</a> 5km
EHPA	X <a href="#">Saint-Nizier-sous-Charlieu</a> 4km
Médecin	X <a href="#">Charlieu</a> 5km
Dentiste	X <a href="#">Charlieu</a> 5km
Chirurgien	X <a href="#">Roanne</a> 18km
Dermatologue	X <a href="#">Charlieu</a> 6km
Anesthésiste	X <a href="#">Roanne</a> 19km
Gastro-entérologue	X <a href="#">Roanne</a> 19km
Gynécologue	X <a href="#">Roanne</a> 18km
Cancérologue	X <a href="#">Mâcon</a> 54km
Neurologue	X <a href="#">Roanne</a> 17km
Ophtalmologue	X <a href="#">Roanne</a> 18km
ORL	X <a href="#">Roanne</a> 18km
Cardiologue	X <a href="#">Chauffailles</a> 16km
Pédiatre	X <a href="#">Vougy</a> 11km
Pneumologue	X <a href="#">Cours-la-Ville</a> 19km
Psychologue	X <a href="#">Iguerande</a> 4km
Radiologue	X <a href="#">Roanne</a> 18km
Rhumatologue	X <a href="#">Roanne</a> 17km
Sage-femme	X <a href="#">Charlieu</a> 6km



## Éducation

Crèche	X <a href="#">Charlieu</a> 5km
Ecole maternelle Public	X <a href="#">Mably</a> 14km
Ecole maternelle Privé	X <a href="#">Montbrison</a> 66km
Ecole primaire Public	1
Ecole primaire Privé	X <a href="#">Saint-Nizier-sous-Charlieu</a> 5km
Collège Public	X <a href="#">Charlieu</a> 6km
Collège Privé	X <a href="#">Charlieu</a> 5km
Lycée Public	X <a href="#">Charlieu</a> 4km
Lycée Privé	X <a href="#">Charlieu</a> 5km

Sources : Base Sirene des entreprises et de leurs établissements selon les dernières parutions officielles de 2025 portant sur l'année 2024 ([data.gouv](#)). Liste, localisation et tarifs des professionnels de santé selon les dernières parutions officielles de 2025 portant sur l'année 2024 ([opendatasoft](#)) et FINESS Extraction du Fichier des établissements selon les dernières parutions officielles de 2025 portant sur

l'année 2024 ([data.gouv](https://data.gouv.fr)). Adresse et géolocalisation des établissements d'enseignement du premier et second degrés selon les dernières parutions officielles de 2025 portant sur l'année 2024 ([data.education.gouv](https://data.education.gouv.fr))

bien-dans-ma-ville.fr

## Villes autour de Fleury-la-Montagne

Ville	Habitants	Superficie	Pop densité	Pop active	Taux chômage	Revenu moyen	Prix immobilier
Mailly	148	5 km <sup>2</sup>	30 h/km <sup>2</sup>	46.6%	7.4%	22 360 €/an	975 €/m <sup>2</sup>
Saint-Bonnet-de-Cray	508	22 km <sup>2</sup>	23 h/km <sup>2</sup>	45.3%	2%	23 300 €/an	818 €/m <sup>2</sup>
Saint-Pierre-la-Noaille	378	7 km <sup>2</sup>	54 h/km <sup>2</sup>	48.1%	1.6%	22 720 €/an	1 733 €/m <sup>2</sup>
Iguerande	992	21 km <sup>2</sup>	47 h/km <sup>2</sup>	46%	3%	22 080 €/an	1 133 €/m <sup>2</sup>
Saint-Julien-de-Jonzy	335	22 km <sup>2</sup>	15 h/km <sup>2</sup>	42.4%	3.9%	22 000 €/an	641 €/m <sup>2</sup>
Saint-Nizier-sous-Charlieu (1 avis)	1 686	12 km <sup>2</sup>	141 h/km <sup>2</sup>	44.1%	3.1%	24 450 €/an	1 431 €/m <sup>2</sup>
Pouilly-sous-Charlieu (1 avis)	2 588	16 km <sup>2</sup>	162 h/km <sup>2</sup>	43.2%	4.6%	21 400 €/an	1 211 €/m <sup>2</sup>
Ligny-en-Brionnais	375	15 km <sup>2</sup>	25 h/km <sup>2</sup>	48.5%	1.6%	23 040 €/an	1 016 €/m <sup>2</sup>
Saint-Edmond	414	10 km <sup>2</sup>	41 h/km <sup>2</sup>	50.7%	5.1%	21 420 €/an	1 322 €/m <sup>2</sup>
Briennon	1 710	23 km <sup>2</sup>	74 h/km <sup>2</sup>	44.8%	3.9%	23 000 €/an	1 552 €/m <sup>2</sup>
Charlieu (8 avis)	3 766	6 km <sup>2</sup>	628 h/km <sup>2</sup>	43.1%	5.8%	20 420 €/an	1 116 €/m <sup>2</sup>
Saint-Denis-de-Cabanne (2 avis)	1 246	7 km <sup>2</sup>	178 h/km <sup>2</sup>	44.9%	3.5%	21 430 €/an	992 €/m <sup>2</sup>
Semur-en-Brionnais	611	15 km <sup>2</sup>	41 h/km <sup>2</sup>	29.8%	1.3%	22 710 €/an	1 099 €/m <sup>2</sup>
Chandon	1 423	12 km <sup>2</sup>	119 h/km <sup>2</sup>	46.2%	2.5%	22 970 €/an	1 528 €/m <sup>2</sup>
Sainte-Foy	144	8 km <sup>2</sup>	18 h/km <sup>2</sup>	35.4%	4.2%	21 130 €/an	549 €/m <sup>2</sup>

# Avis sur la ville de Fleury-la-Montagne



## Moyenne par critère



## Villes autour de Fleury-la-Montagne

Ville	Note globale	Sécurité	Éducation	Sport Loisir	Environnement	Vie pratique
Mailly	-	-	-	-	-	-
Saint-Bonnet-de-Cray	-	-	-	-	-	-
Saint-Pierre-la-Noaille	-	-	-	-	-	-
Iguerande	-	-	-	-	-	-
Saint-Julien-de-Jonzy	-	-	-	-	-	-
Saint-Nizier-sous-Charlieu (1 avis)	<b>4.4</b>	<b>5.0</b>	<b>4.0</b>	<b>4.0</b>	<b>5.0</b>	<b>4.0</b>
Pouilly-sous-Charlieu (1 avis)	<b>4.4</b>	<b>5.0</b>	<b>5.0</b>	3.0	<b>4.0</b>	<b>5.0</b>
Ligny-en-Brionnais	-	-	-	-	-	-
Saint-Edmond	-	-	-	-	-	-
Briennon	-	-	-	-	-	-
Charlieu (8 avis)	3.3	3.0	3.5	3.3	3.4	3.1
Saint-Denis-de-Cabanne (2 avis)	<b>1.2</b>	<b>1.0</b>	2.0	<b>0.5</b>	<b>1.5</b>	<b>1.0</b>
Semur-en-Brionnais	-	-	-	-	-	-
Chandon	-	-	-	-	-	-
Sainte-Foy	-	-	-	-	-	-



# Vous aimez votre ville ? Notez-la !

Et faites-nous part de vos remarques constructives



Avec

**BIEN** dans  
ma **VILLE** 