



Version web

Ville de Fleurey-lès- Lavoncourt

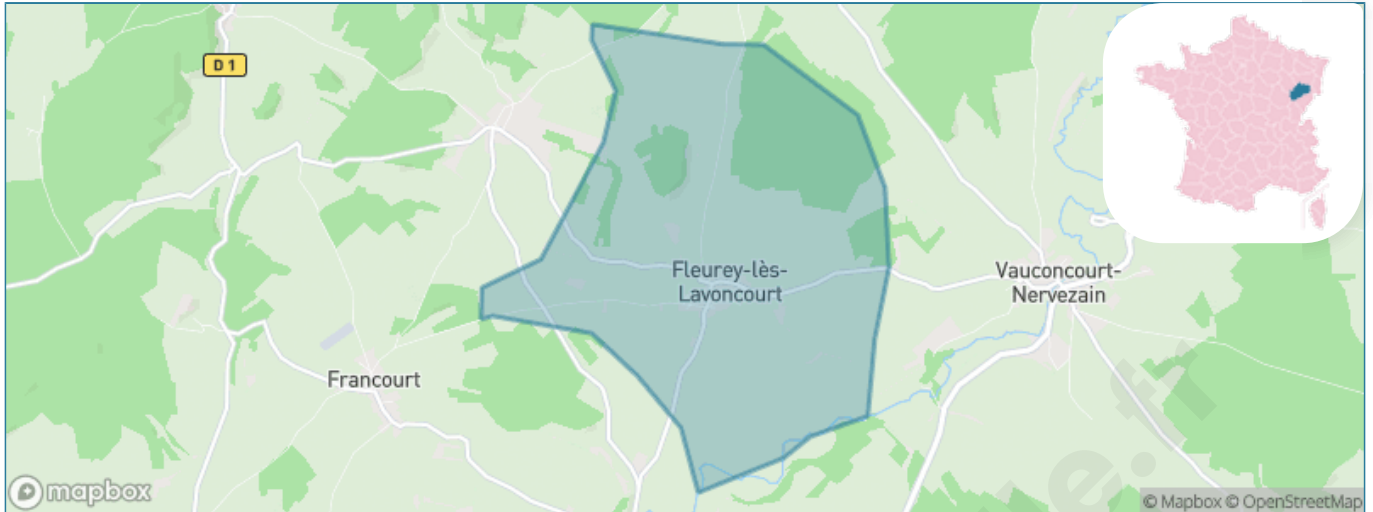
Présenté par

BIEN dans
ma **VILLE** 

Sommaire

| | |
|---|----|
| Situation géographique | 3 |
| Statistiques sur la population | 4 |
| Evolution du nombre d'habitants | 4 |
| Tranche d'âge | 5 |
| 0-14 ans | 5 |
| 15-29 ans | 5 |
| 30-44 ans | 5 |
| 45-59 ans | 5 |
| 60-74 ans | 5 |
| 75-89 ans | 5 |
| 90 ans et + | 5 |
| Activité professionnelle | 5 |
| Agriculteurs | 5 |
| Artisans, Commerçants | 5 |
| Cadres et sup. | 5 |
| Professions intermédiaires | 5 |
| Employé | 5 |
| Ouvrier | 5 |
| Retraité | 5 |
| Autres | 5 |
| Niveau de diplôme | 6 |
| Sans diplôme ou CEP | 6 |
| Brevet, BEPC, DNB | 6 |
| CAP-BEP ou équivalent | 6 |
| BAC ou équivalent | 6 |
| BAC+2 | 6 |
| BAC+3 ou +4 | 6 |
| BAC+5 ou plus | 6 |
| Composition des ménages | 6 |
| Couple sans enfant | 6 |
| Couple avec enfant(s) | 6 |
| Famille monoparentale | 6 |
| Colocation / Autre | 6 |
| Personnes seules | 6 |
| Profils électoraux | 7 |
| Premier tour | 7 |
| Sécurité | 9 |
| Evolution du nombre d'infractions | 9 |
| Pour comparer | 10 |
| Services à la population | 11 |
| Commerce | 11 |
| Éducation | 11 |
| Villes autour de Fleurey-lès-Lavoncourt | 12 |

Situation géographique



i Informations clés

- **Région** : Bourgogne-Franche-Comté
- **Département** : Haute-Saône
- **Code postal** : 70120
- **Superficie** : 9 km²

RÉGION
BOURGOGNE
FRANCHE
COMTE



Statistiques sur la population



Nombre d'habitants

110



Age moyen

54 ans



Pop active

31.8%



Taux chômage

9.8%



Pop densité

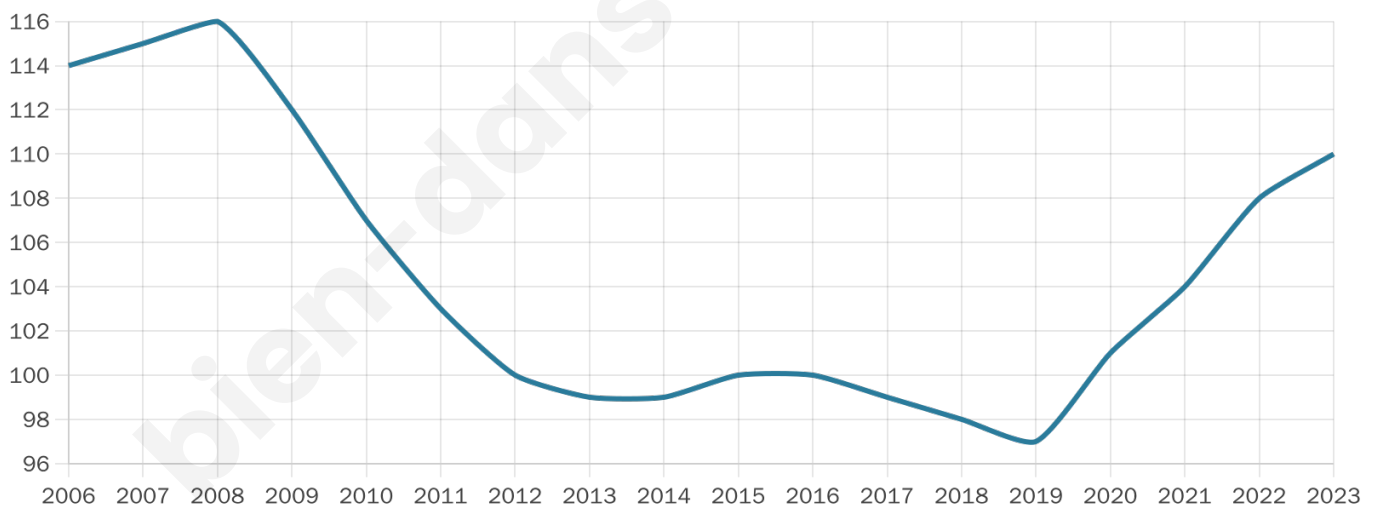
12 h/km²



Revenu moyen

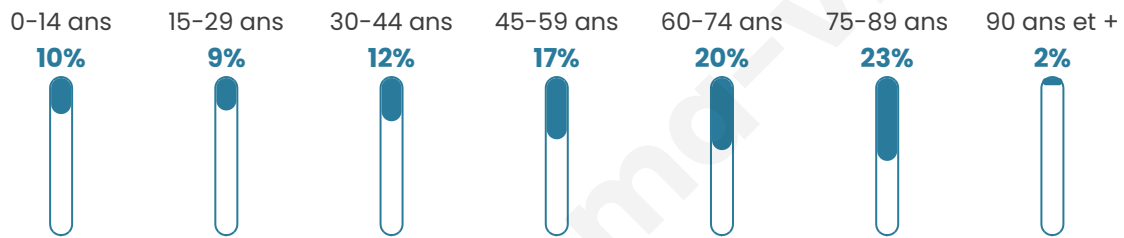
20 280 €/an

Evolution du nombre d'habitants

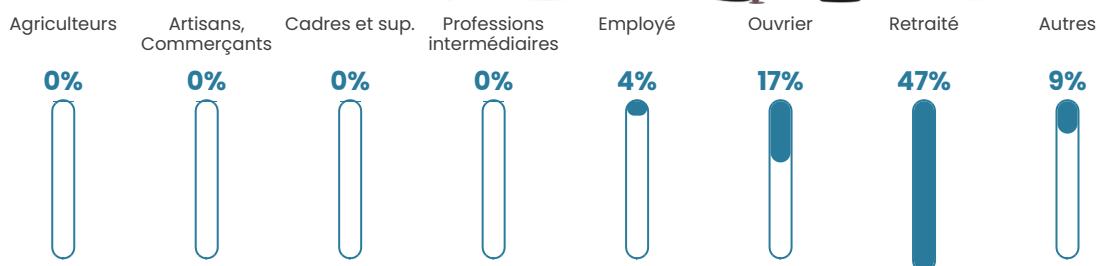


Sources : Institut national de la statistique et des études économiques (insee) selon Les dernières parutions officielles de 2024 portant sur les années 2020, 2021 et 2022.

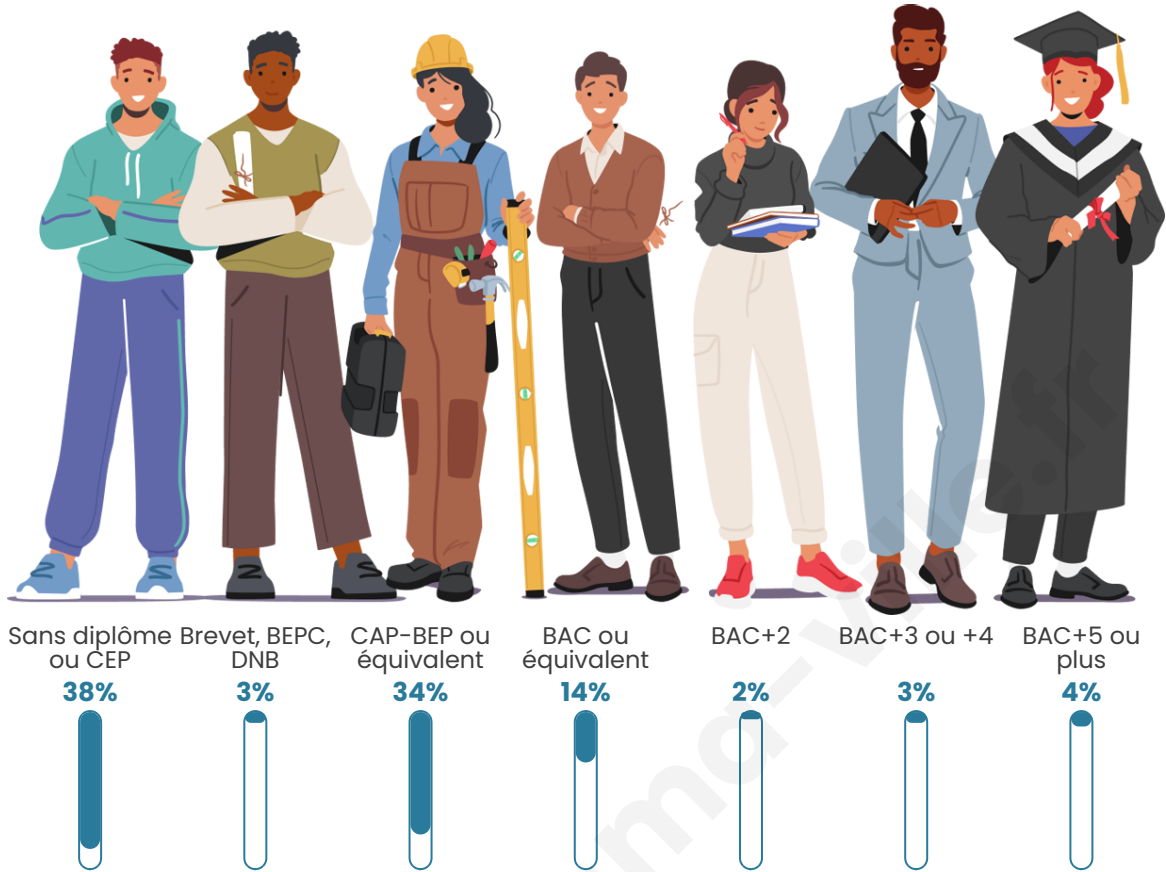
Tranche d'âge



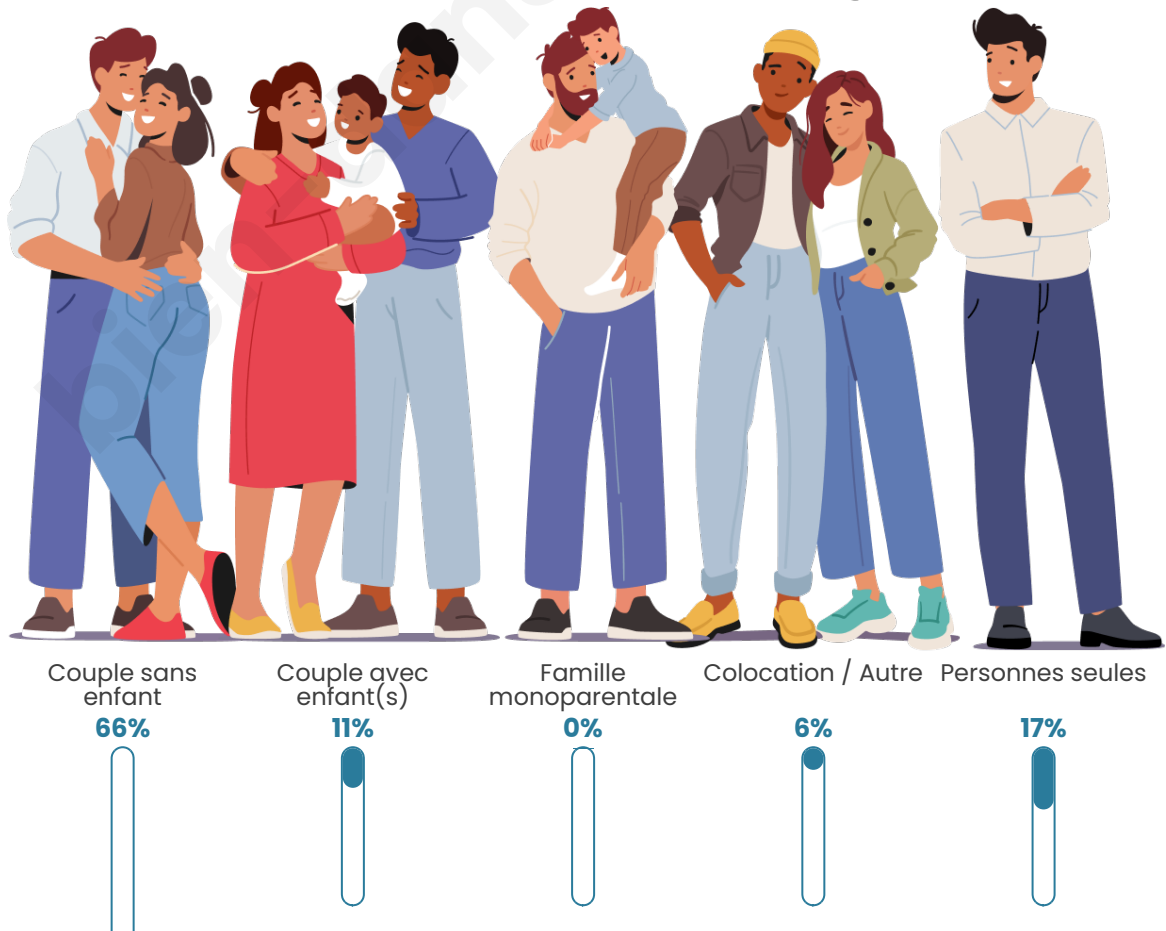
Activité professionnelle



Niveau de diplôme















Composition des ménages





Profils électoraux

Premier tour

| | | |
|---|-----------------------|---------|
|  | Marine LE PEN | 46.15 % |
|  | Éric ZEMMOUR | 26.15 % |
|  | Valérie PÉCRESSE | 9.23 % |
|  | Emmanuel MACRON | 7.69 % |
|  | Jean LASSALLE | 4.62 % |
|  | Nicolas DUPONT-AIGNAN | 4.62 % |
|  | Nathalie ARTHAUD | 1.54 % |
|  | Fabien ROUSSEL | 0.00 % |
|  | Jean-Luc MÉLENCHON | 0.00 % |
|  | Anne HIDALGO | 0.00 % |
|  | Yannick JADOT | 0.00 % |
|  | Philippe POUTOU | 0.00 % |

93 inscrits

Participation : 73.12%

Votes blancs : 2.94%

Votes nuls : 1.47%

Second tourEmmanuel
MACRON

18,84 %



Marine LE PEN

81,16 %

94 inscrits

Participation : 79.79%

Votes blancs : 6.67%

Votes nuls : 1.33%

bien-dans-ma-ville.fr

Sécurité



Agressions physiques / sexuelles

0



Cambriolages

0



Vols / dégradations

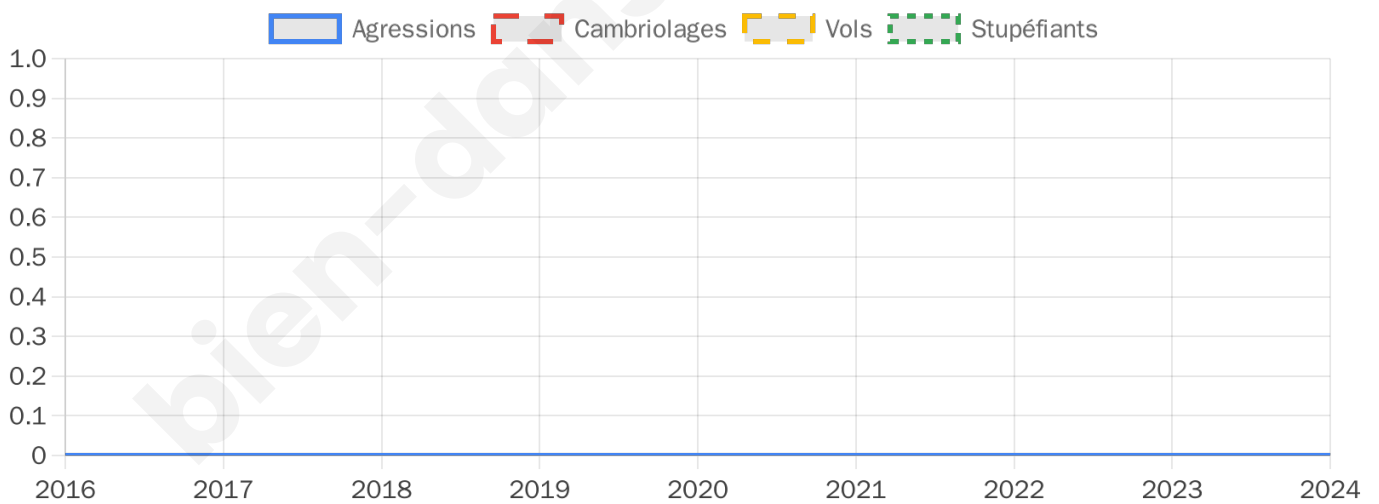
0



Stupéfiants

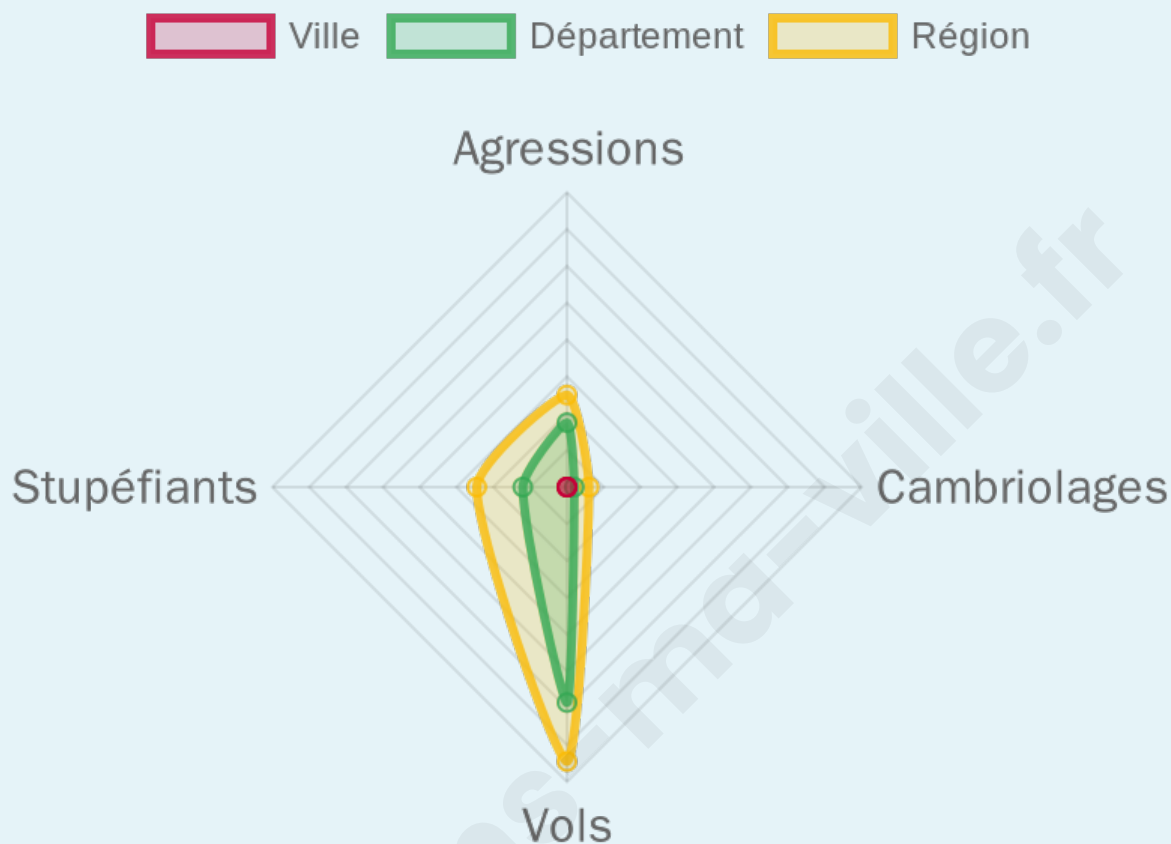
0

Evolution du nombre d'infractions



Pour comparer

(en proportion du nombre d'habitants)



Sources : Bases statistiques communale, départementale et régionale de la délinquance enregistrée par la police et la gendarmerie nationales selon les dernières parutions officielles de 2025 portant sur l'année 2024 ([data.gouv](https://data.gouv.fr)).

Agressions physiques / sexuelles : Violences sexuelles, coups et blessures volontaires intrafamiliaux, coups et blessures volontaires, autres coups, blessures volontaires et vols violents sans arme.

Cambriolages : Cambriolages de logements.

Vols : Vols avec armes, vols d'accessoires sur véhicules, vols dans les véhicules, vols de véhicules, vols sans violence contre des personnes, destructions, dégradations volontaires et escroqueries.

Stupéfiants : Trafic de stupéfiants dont (AFD) et usage de stupéfiants.

Services à la population



Commerce

| | |
|--------------------|--|
| Hypermarché | X Pusey 27km |
| Supermarché | X Scey-sur-Saône-et-Saint-Albin 14km |
| Superette | X Lavoncourt 5km |
| Boulangerie | X Vauconcourt-Nervezain 3km |
| Boucherie | X Scey-sur-Saône-et-Saint-Albin 14km |
| Restaurant | X La Roche-Morey 6km |
| Garage | X La Roche-Morey 6km |
| Station-service | X Malvillers 7km |
| Banque | X Dampierre-sur-Salon 14km |
| La poste | X Lavoncourt 5km |
| Coiffeur | X Vauconcourt-Nervezain 3km |
| Tabac | X Lavoncourt 5km |
| Bars / discothèque | X Soing-Cubry-Charentenay 12km |
| Bibliothèque | X Clans 21km |
| Cinéma | X Vesoul 27km |
| Vétérinaire | X Lavoncourt 5km |



Santé

| | |
|----------------------------------|--|
| Pharmacie | X Lavoncourt 5km |
| Hôpital | X Vesoul 27km |
| Laboratoire d'analyses médicales | X Gray 28km |
| Etablissement pour handicapé | X Membrey 9km |
| EHPA | X Lavoncourt 4km |
| Médecin | X Lavoncourt 4km |
| Dentiste | X Scey-sur-Saône-et-Saint-Albin 14km |
| Chirurgien | X Scey-sur-Saône-et-Saint-Albin 15km |
| Dermatologue | X Gray 29km |
| Anesthésiste | X Vesoul 27km |
| Gastro-entérologue | X Vesoul 27km |
| Gynécologue | X Vesoul 27km |
| Cancérologue | X 0km |
| Neurologue | X Besançon 51km |
| Ophthalmologue | X Luxeuil-les-Bains 47km |
| ORL | X Vesoul 27km |
| Cardiologue | X Noidans-lès-Vesoul 26km |
| Pédiatre | X Luxeuil-les-Bains 48km |
| Pneumologue | X Langres 40km |
| Psychologue | X Vesoul 28km |
| Radiologue | X Vesoul 27km |
| Rhumatologue | X Vesoul 27km |
| Sage-femme | X Combeaufontaine 9km |



Éducation

| | |
|-------------------------|--|
| Crèche | X Soing-Cubry-Charentenay 12km |
| Ecole maternelle Public | X Fayl-Billot 18km |
| Ecole maternelle Privé | X Domrémy-la-Pucelle 87km |
| Ecole primaire Public | X Lavoncourt 5km |
| Ecole primaire Privé | X Gray 29km |
| Collège Public | X Scey-sur-Saône-et-Saint-Albin 14km |
| Collège Privé | X Gray 29km |
| Lycée Public | X Fayl-Billot 18km |
| Lycée Privé | X Gray 29km |

Sources : Base Sirene des entreprises et de leurs établissements selon les dernières parutions officielles de 2025 portant sur l'année 2024 ([data.gouv](#)). Liste, localisation et tarifs des professionnels de santé selon les dernières parutions officielles de 2025 portant sur l'année 2024 ([opendatasoft](#)) et FINISS Extraction du Fichier des établissements selon les dernières parutions officielles de 2025 portant sur l'année 2024 ([data.gouv](#)). Adresse et géolocalisation des établissements d'enseignement du premier et second degrés selon les dernières parutions officielles de 2025 portant sur l'année 2024 ([data.education.gouv](#))

Villes autour de Fleurey-lès-Lavoncourt

| Ville | Habitants | Superficie | Pop densité | Pop active | Taux chômage | Revenu moyen | Prix immobilier |
|-----------------------|-----------|--------------------|----------------------|------------|--------------|--------------|------------------------|
| Villers-Vaudey | 58 | 5 km ² | 12 h/km ² | 39.7% | 3.4% | NC | NC |
| Francourt | 100 | 7 km ² | 14 h/km ² | 27% | 7% | NC | 794 €/m ² |
| Vauconcourt-Nervezain | 217 | 18 km ² | 12 h/km ² | 47% | 2.3% | 20 360 €/an | 1 181 €/m ² |
| Mont-Saint-Léger | 49 | 4 km ² | 12 h/km ² | 32.7% | 0% | NC | NC |
| Lavoncourt | 331 | 5 km ² | 66 h/km ² | 35.3% | 3.6% | 20 420 €/an | 739 €/m ² |
| Renaucourt | 116 | 6 km ² | 19 h/km ² | 45.7% | 1.7% | 19 640 €/an | NC |
| Cornot | 132 | 11 km ² | 12 h/km ² | 43.2% | 5.3% | 21 140 €/an | NC |
| Theuley | 105 | 7 km ² | 15 h/km ² | 49.5% | 3.8% | 21 250 €/an | NC |
| La Roche-Morey | 297 | 29 km ² | 10 h/km ² | 36.7% | 8.1% | 20 040 €/an | NC |
| Lavigney | 129 | 9 km ² | 14 h/km ² | 48.8% | 8.5% | 19 670 €/an | NC |
| Grandecourt | 47 | 3 km ² | 16 h/km ² | 48.9% | 4.3% | NC | NC |
| Volon | 59 | 5 km ² | 12 h/km ² | 42.4% | 0% | NC | NC |
| Malvillers | 68 | 7 km ² | 10 h/km ² | 45.6% | 1.5% | NC | NC |
| Gourgeon | 188 | 13 km ² | 14 h/km ² | 48.9% | 5.3% | 23 030 €/an | NC |
| Roche-et-Raucourt | 153 | 13 km ² | 12 h/km ² | 43.8% | 1.3% | 21 180 €/an | NC |

bien-dans-ma-ville.fr



Vous aimez votre ville ? Notez-la !

Et faites-nous part de vos remarques constructives



Avec

BIEN dans ma **VILLE** 