



Version web

# Ville de Fleurance

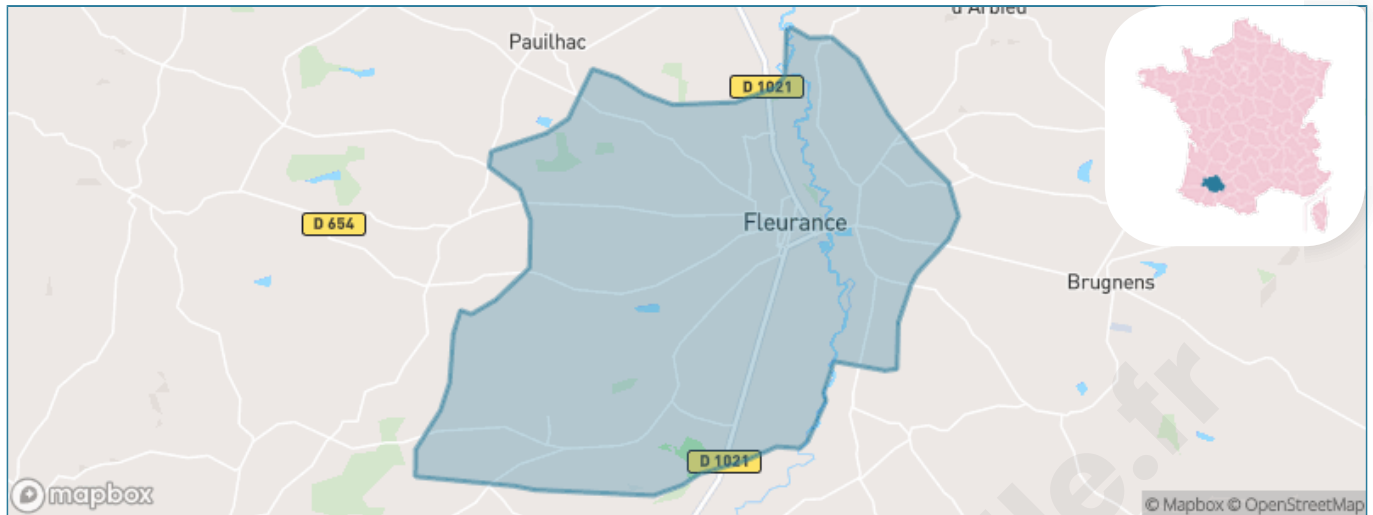
Présenté par

**BIEN** dans  
ma **VILLE** 

# Sommaire

Situation géographique .....	3
Statistiques sur la population .....	4
Evolution du nombre d'habitants .....	4
Tranche d'âge .....	5
0-14 ans .....	5
15-29 ans .....	5
30-44 ans .....	5
45-59 ans .....	5
60-74 ans .....	5
75-89 ans .....	5
90 ans et + .....	5
Activité professionnelle .....	5
Agriculteurs .....	5
Artisans, Commerçants .....	5
Cadres et sup. ....	5
Professions intermédiaires .....	5
Employé .....	5
Ouvrier .....	5
Retraité .....	5
Autres .....	5
Niveau de diplôme .....	6
Sans diplôme ou CEP .....	6
Brevet, BEPC, DNB .....	6
CAP-BEP ou équivalent .....	6
BAC ou équivalent .....	6
BAC+2 .....	6
BAC+3 ou +4 .....	6
BAC+5 ou plus .....	6
Composition des ménages .....	6
Couple sans enfant .....	6
Couple avec enfant(s) .....	6
Famille monoparentale .....	6
Colocation / Autre .....	6
Personnes seules .....	6
Profil électoraux .....	7
Premier tour .....	7
Sécurité .....	8
Evolution du nombre d'infractions .....	8
Pour comparer .....	9
Services à la population .....	10
Commerce .....	10
Éducation .....	10
Villes autour de Fleurance .....	11
Avis sur la ville de Fleurance .....	12
Moyenne par critère .....	12
Villes autour de Fleurance .....	12
Répartition des avis par note .....	12
Répartition des avis par note .....	12

# Situation géographique



## i Informations clés

- **Région** : Occitanie
- **Département** : Gers
- **Code postal** : 32500
- **Superficie** : 43 km<sup>2</sup>



# Statistiques sur la population



Nombre d'habitants

**6 247**



Age moyen

**51 ans**



Pop active

**38.3%**



Taux chômage

**8.2%**



Pop densité

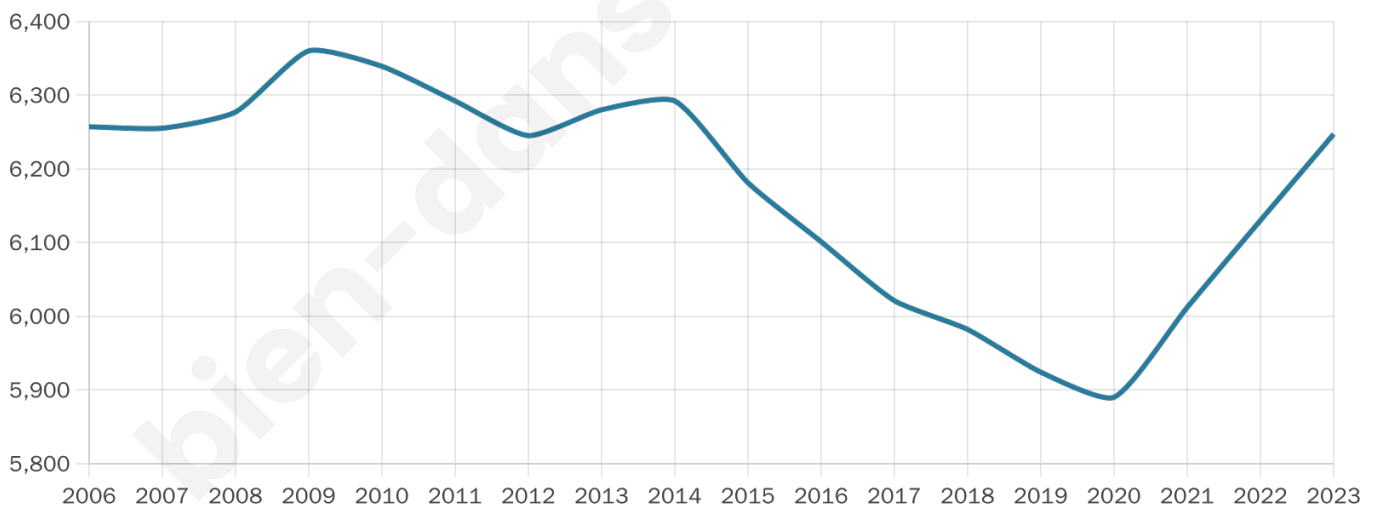
**145 h/km<sup>2</sup>**



Revenu moyen

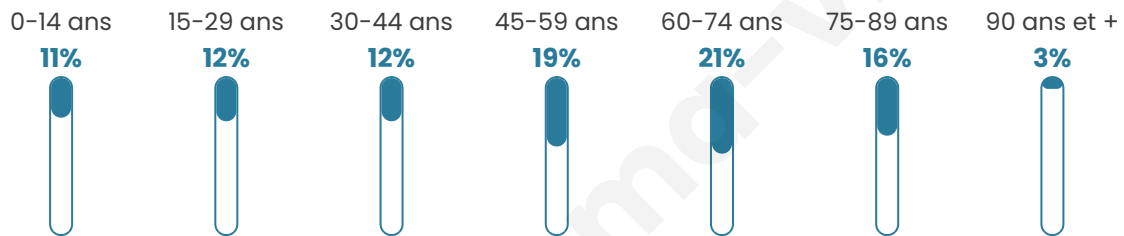
**20 810 €/an**

## Evolution du nombre d'habitants

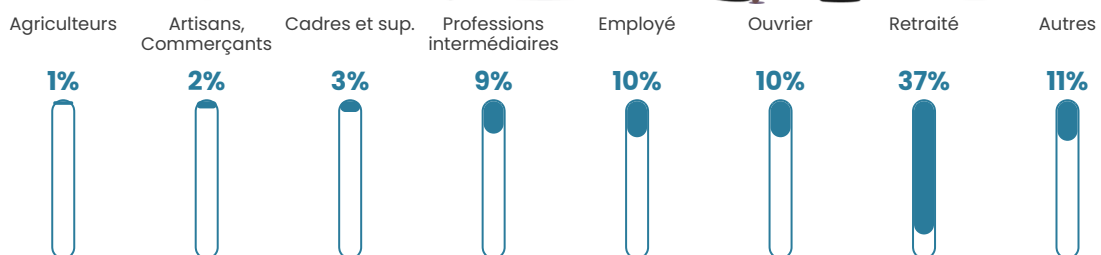


Sources : Institut national de la statistique et des études économiques (insee) selon Les dernières parutions officielles de 2024 portant sur les années 2020, 2021 et 2022.


## Tranche d'âge




## Activité professionnelle



## Niveau de diplôme









## Composition des ménages



# Profils électoraux

## Premier tour

	Marine LE PEN	26.64 %
	Emmanuel MACRON	23.54 %
	Jean-Luc MÉLENCHON	18.00 %
	Éric ZEMMOUR	8.75 %
	Jean LASSALLE	7.54 %
	Valérie PÉCRESSE	3.85 %
	Yannick JADOT	3.43 %
	Anne HIDALGO	3.04 %
	Fabien ROUSSEL	2.48 %
	Nicolas DUPONT-AIGNAN	1.52 %
	Philippe POUTOU	0.76 %
	Nathalie ARTHAUD	0.45 %



### 4 913 inscrits

Participation : 74.31%

Votes blancs : 1.21%

Votes nuls : 1.42%

## Second tour

	Emmanuel MACRON	52,1 %
	Marine LE PEN	47,9 %

### 4 909 inscrits

Participation : 73.5%

Votes blancs : 7.26%

Votes nuls : 3.63%

# Sécurité



Agressions physiques / sexuelles

**69**



Cambriolages

**20**



Vols / dégradations

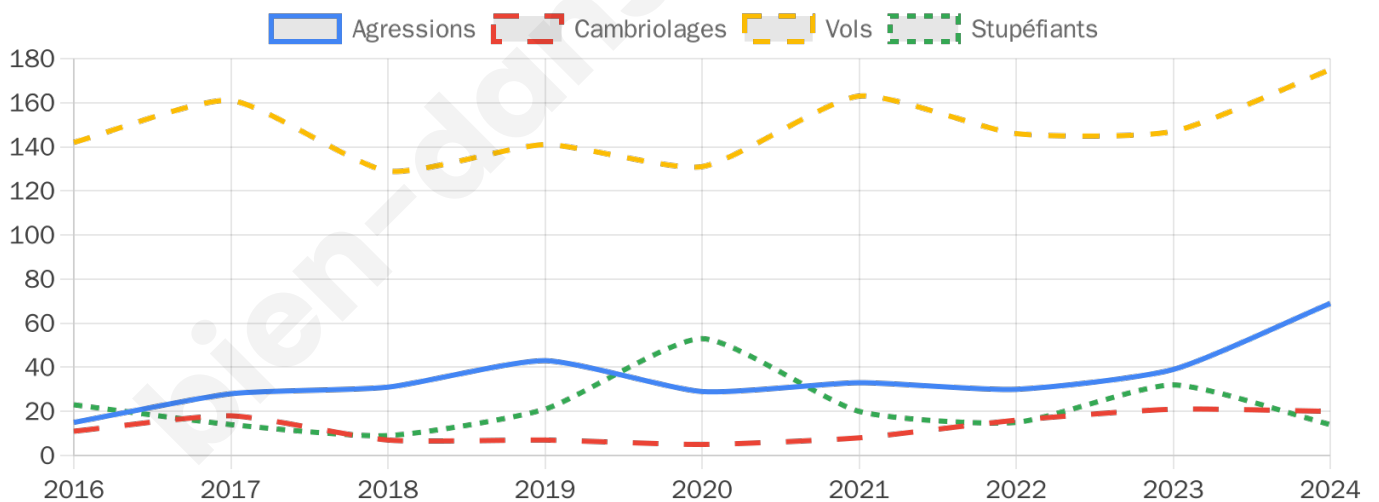
**175**



Stupéfiants

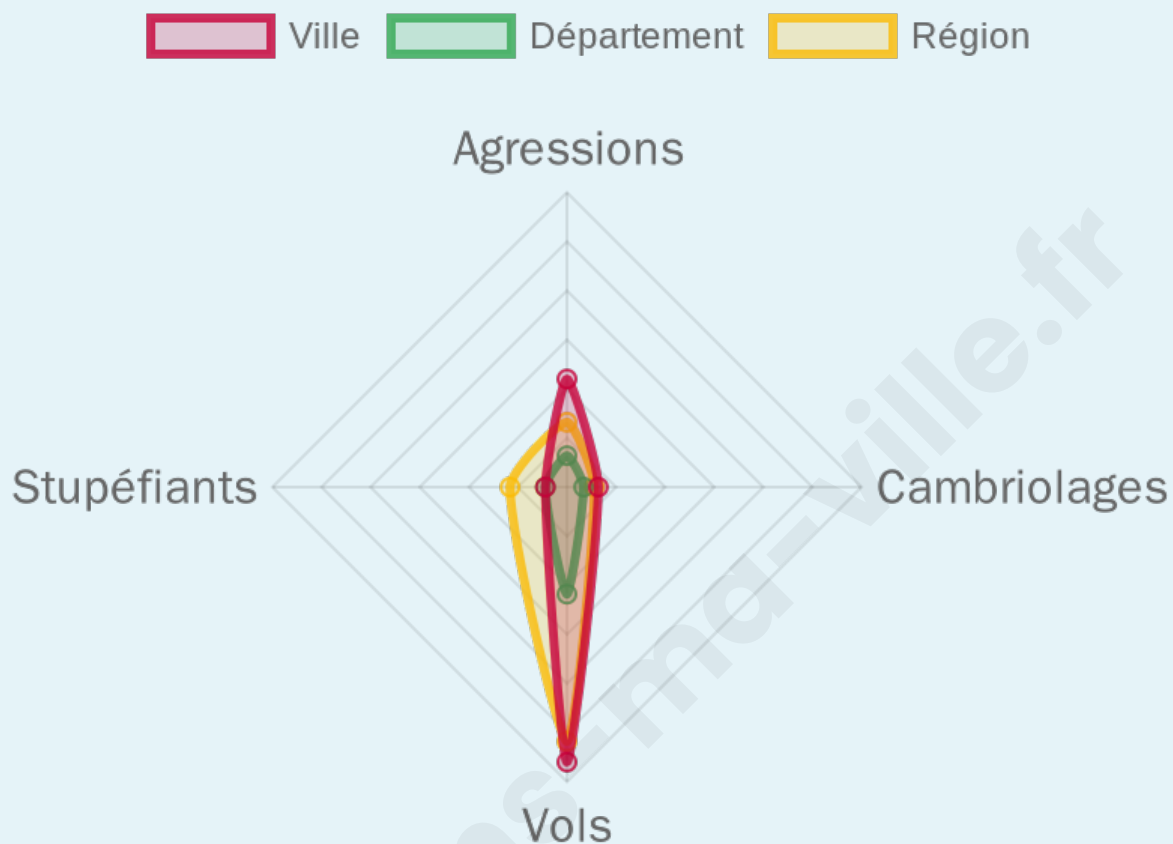
**14**

## Evolution du nombre d'infractions



## Pour comparer

(en proportion du nombre d'habitants)



Sources : Bases statistiques communale, départementale et régionale de la délinquance enregistrée par la police et la gendarmerie nationales selon les dernières parutions officielles de 2025 portant sur l'année 2024 ([data.gouv](https://data.gouv.fr)).

Agressions physiques / sexuelles : Violences sexuelles, coups et blessures volontaires intrafamiliaux, coups et blessures volontaires, autres coups, blessures volontaires et vols violents sans arme.

Cambriolages : Cambriolages de logements.

Vols : Vols avec armes, vols d'accessoires sur véhicules, vols dans les véhicules, vols de véhicules, vols sans violence contre des personnes, destructions, dégradations volontaires et escroqueries.

Stupéfiants : Trafic de stupéfiants dont (AFD) et usage de stupéfiants.

# Services à la population



## Commerce

Hypermarché	1
Supermarché	4
Superette	2
Boulangerie	4
Boucherie	3
Restaurant	6
Garage	9
Station-service	5
Banque	4
La poste	1
Coiffeur	21
Tabac	2
Bars / discothèque	5
Bibliothèque	2
Cinéma	1
Vétérinaire	5



## Santé

Pharmacie	4
Hôpital	X <u>Auch</u> 22km
Laboratoire d'analyses médicales	1
Etablissement pour handicapé	1
EHPA	2
Médecin	1
Dentiste	5
Chirurgien	X <u>Auch</u> 20km
Dermatologue	X <u>Auch</u> 21km
Anesthésiste	1
Gastro-entérologue	X <u>Agen</u> 39km
Gynécologue	X <u>Saint-Nicolas-de-la-Grave</u> 38km
Cancérologue	X <u>Agen</u> 42km
Neurologue	X <u>Auch</u> 20km
Ophtalmologue	X <u>Auch</u> 20km
ORL	X <u>Auch</u> 21km
Cardiologue	X <u>Auch</u> 23km
Pédiatre	X <u>Lectoure</u> 12km
Pneumologue	X <u>Auch</u> 21km
Psychologue	X <u>Mirepoix</u> 10km
Radiologue	1
Rhumatologue	X <u>Auch</u> 20km
Sage-femme	1



## Éducation

Crèche	1
Ecole maternelle Public	2
Ecole maternelle Privé	X <u>Plaisance-du-Touch</u> 60km
Ecole primaire Public	1
Ecole primaire Privé	1
Collège Public	1
Collège Privé	1
Lycée Public	X <u>Lectoure</u> 11km
Lycée Privé	X <u>Lectoure</u> 11km

Sources : Base Sirene des entreprises et de leurs établissements selon les dernières parutions officielles de 2025 portant sur l'année 2024 ([data.gouv](#)). Liste, localisation et tarifs des professionnels de santé selon les dernières parutions officielles de 2025 portant sur l'année 2024 ([opendatasoft](#)) et FINISS Extraction du Fichier des établissements selon les dernières parutions officielles de 2025 portant sur l'année 2024 ([data.gouv](#)). Adresse et géolocalisation des établissements d'enseignement du premier et second degrés selon les dernières parutions officielles de 2025 portant sur l'année 2024 ([data.education.gouv](#))

## Villes autour de Fleurance

Ville	Habitants	Superficie	Pop densité	Pop active	Taux chômage	Revenu moyen	Prix immobilier
Céran	229	10 km <sup>2</sup>	23 h/km <sup>2</sup>	52%	5.2%	21 180 €/an	1 110 €/m <sup>2</sup>
Urdens	264	7 km <sup>2</sup>	38 h/km <sup>2</sup>	56.4%	2.3%	23 770 €/an	1 800 €/m <sup>2</sup>
Lalanne	134	5 km <sup>2</sup>	27 h/km <sup>2</sup>	44.8%	5.2%	22 520 €/an	NC
Montestruc-sur-Gers	695	16 km <sup>2</sup>	43 h/km <sup>2</sup>	45%	3.9%	21 710 €/an	1 571 €/m <sup>2</sup>
Brugnens (1 avis)	254	13 km <sup>2</sup>	20 h/km <sup>2</sup>	42.5%	3.5%	21 730 €/an	1 844 €/m <sup>2</sup>
Castelnau-d'Arbieu	223	16 km <sup>2</sup>	14 h/km <sup>2</sup>	50.7%	9.4%	24 620 €/an	1 309 €/m <sup>2</sup>
Pauilhac (1 avis)	596	25 km <sup>2</sup>	24 h/km <sup>2</sup>	46.1%	4%	22 550 €/an	1 566 €/m <sup>2</sup>
Séremputy	42	3 km <sup>2</sup>	14 h/km <sup>2</sup>	59.5%	11.9%	NC	NC
Sainte-Radegonde	172	9 km <sup>2</sup>	19 h/km <sup>2</sup>	47.1%	4.7%	22 940 €/an	1 152 €/m <sup>2</sup>
Pis	93	5 km <sup>2</sup>	19 h/km <sup>2</sup>	59.1%	0%	21 470 €/an	1 011 €/m <sup>2</sup>
Gavarret-sur-Aulouste	136	8 km <sup>2</sup>	17 h/km <sup>2</sup>	58.1%	3.7%	20 830 €/an	7 375 €/m <sup>2</sup>
Miramont-Latour	141	9 km <sup>2</sup>	16 h/km <sup>2</sup>	47.5%	5.7%	23 430 €/an	1 109 €/m <sup>2</sup>
Magnas	56	3 km <sup>2</sup>	19 h/km <sup>2</sup>	44.6%	1.8%	NC	1 111 €/m <sup>2</sup>
Goutz	212	8 km <sup>2</sup>	27 h/km <sup>2</sup>	40.1%	5.2%	21 900 €/an	1 732 €/m <sup>2</sup>
Puységur	72	7 km <sup>2</sup>	10 h/km <sup>2</sup>	50%	2.8%	NC	730 €/m <sup>2</sup>

# Avis sur la ville de Fleurance



## Moyenne par critère



## Villes autour de Fleurance

Ville	Note globale	Sécurité	Éducation	Sport Loisir	Environnement	Vie pratique
Céran	-	-	-	-	-	-
Urdens	-	-	-	-	-	-
Lalanne	-	-	-	-	-	-
Montestruc-sur-Gers	-	-	-	-	-	-
Brugnens (1 avis)	3.2	<b>5.0</b>	3.0	2.0	<b>5.0</b>	<b>1.0</b>
Castelnau-d'Arbieu	-	-	-	-	-	-
Pauilhac (1 avis)	3.0	2.0	<b>4.0</b>	<b>4.0</b>	<b>4.0</b>	<b>1.0</b>
Séremputy	-	-	-	-	-	-
Sainte-Radegonde	-	-	-	-	-	-
Pis	-	-	-	-	-	-
Gavarret-sur-Aulouste	-	-	-	-	-	-
Miramont-Latour	-	-	-	-	-	-
Magnas	-	-	-	-	-	-
Goutz	-	-	-	-	-	-
Puységur	-	-	-	-	-	-



# **Vous aimez votre ville ? Notez-la !**

Et faites-nous part de vos remarques constructives



Avec

**BIEN** dans ma **VILLE** 