



Version web

Ville de Flaviac

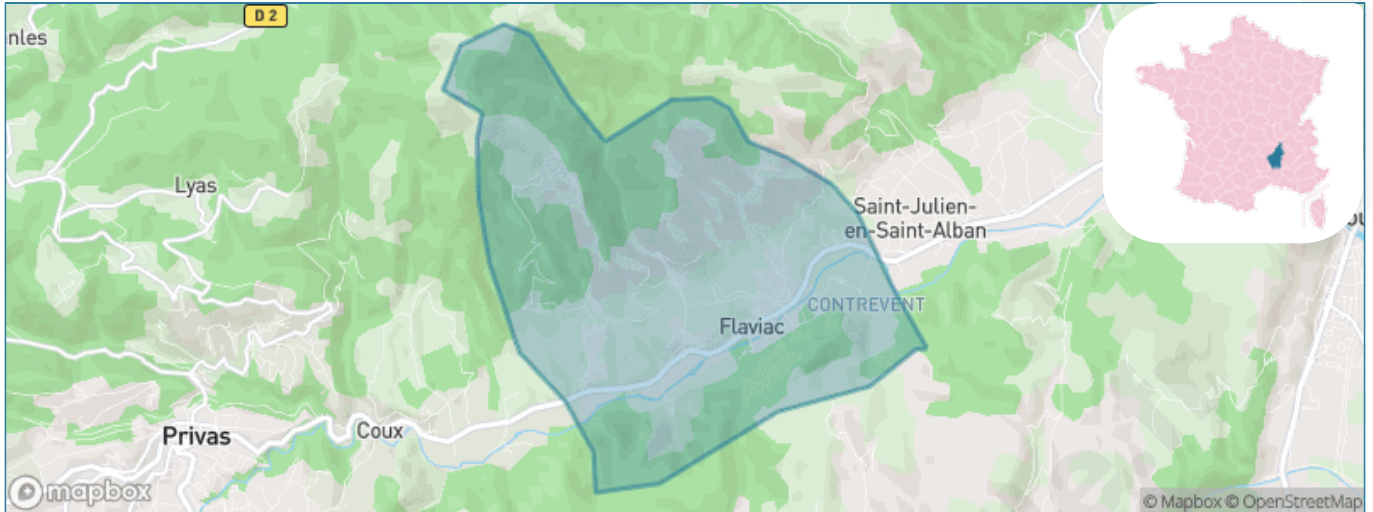
Présenté par

BIEN dans
ma **VILLE** 

Sommaire

Situation géographique	3
Statistiques sur la population	4
Evolution du nombre d'habitants	4
Tranche d'âge	5
0-14 ans	5
15-29 ans	5
30-44 ans	5
45-59 ans	5
60-74 ans	5
75-89 ans	5
90 ans et +	5
Activité professionnelle	5
Agriculteurs	5
Artisans, Commerçants	5
Cadres et sup.	5
Professions intermédiaires	5
Employé	5
Ouvrier	5
Retraité	5
Autres	5
Niveau de diplôme	6
Sans diplôme ou CEP	6
Brevet, BEPC, DNB	6
CAP-BEP ou équivalent	6
BAC ou équivalent	6
BAC+2	6
BAC+3 ou +4	6
BAC+5 ou plus	6
Composition des ménages	6
Couple sans enfant	6
Couple avec enfant(s)	6
Famille monoparentale	6
Colocation / Autre	6
Personnes seules	6
Profil électoraux	7
Premier tour	7
Sécurité	8
Evolution du nombre d'infractions	8
Pour comparer	9
Services à la population	10
Commerce	10
Éducation	10
Villes autour de Flaviac	11
Avis sur la ville de Flaviac	12
Moyenne par critère	12
Villes autour de Flaviac	12
Répartition des avis par note	12
Répartition des avis par note	12

Situation géographique



i Informations clés

- **Région** : Auvergne-Rhône-Alpes
- **Département** : Ardèche
- **Code postal** : 07000
- **Superficie** : 13 km²



Statistiques sur la population



Nombre d'habitants

1 235



Age moyen

42 ans



Pop active

46.1%



Taux chômage

10.1%



Pop densité

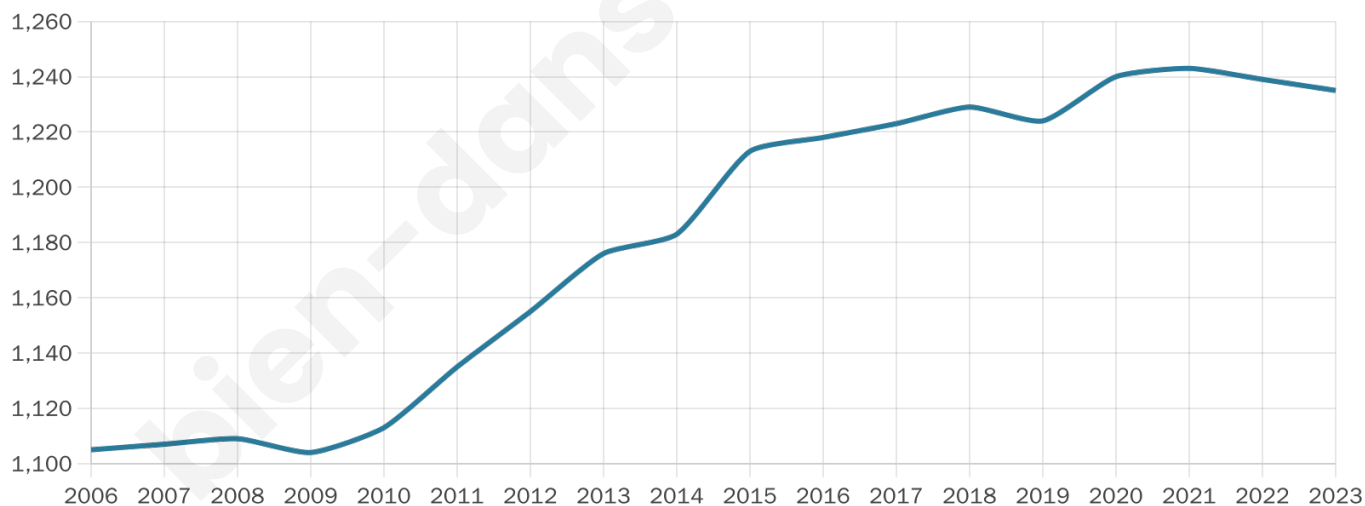
95 h/km²



Revenu moyen

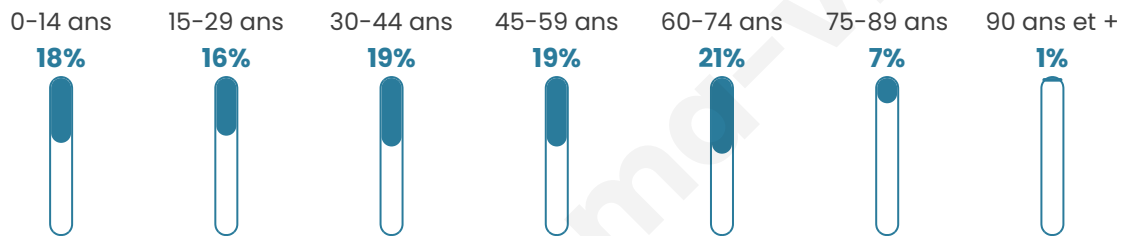
22 320 €/an

Evolution du nombre d'habitants

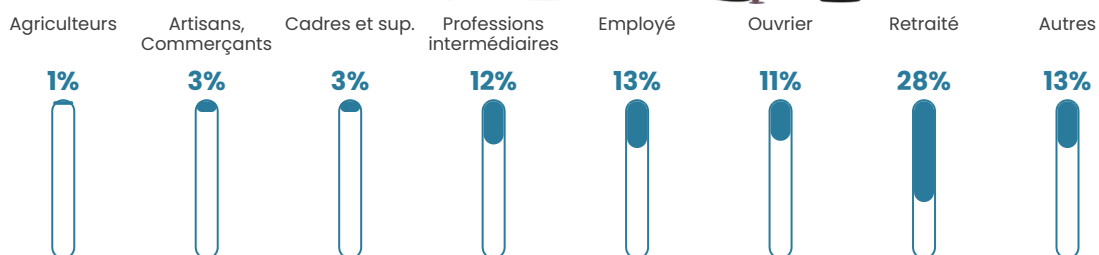


Sources : Institut national de la statistique et des études économiques (insee) selon Les dernières parutions officielles de 2024 portant sur les années 2020, 2021 et 2022.


Tranche d'âge



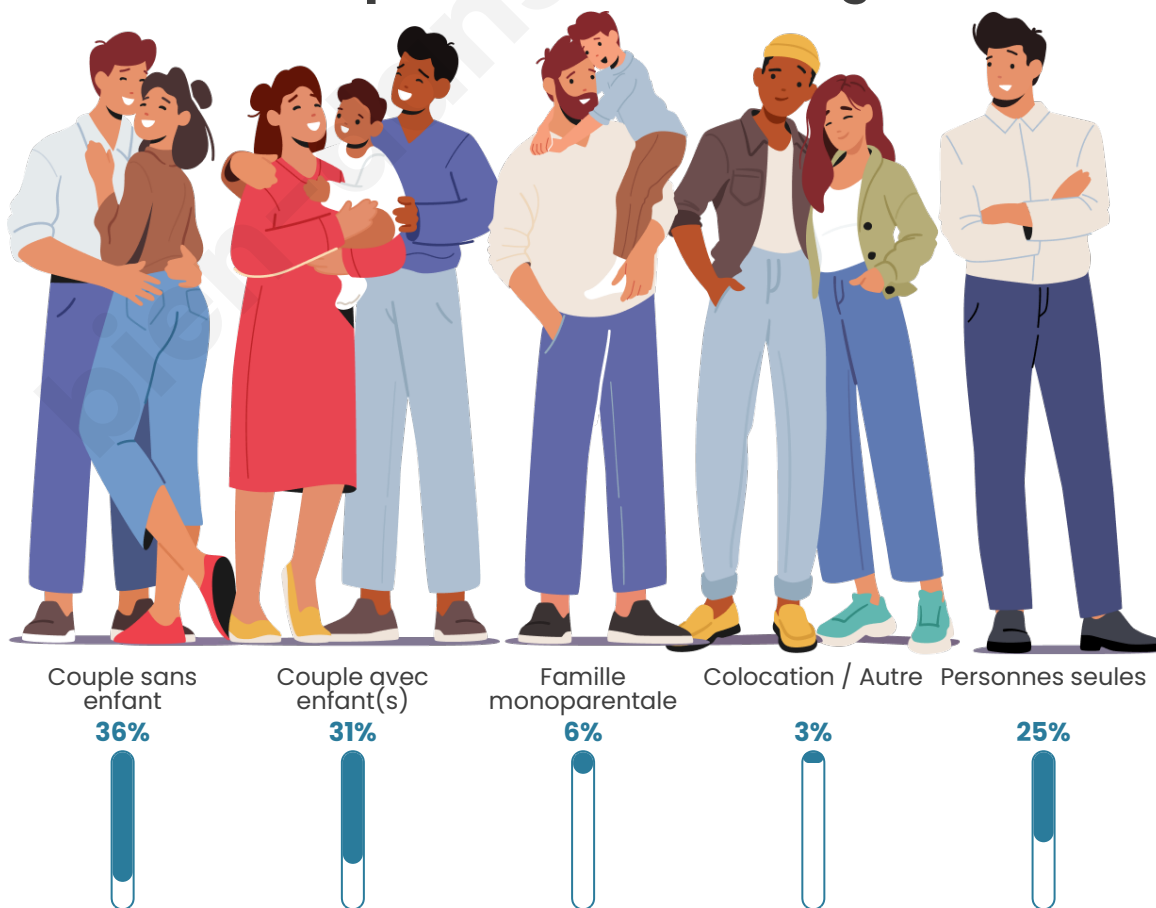
Activité professionnelle



Niveau de diplôme















Composition des ménages



Profils électoraux

Premier tour

	Marine LE PEN	32.52 %
	Emmanuel MACRON	19.15 %
	Jean-Luc MÉLENCHON	16.72 %
	Éric ZEMMOUR	8.81 %
	Yannick JADOT	5.02 %
	Fabien ROUSSEL	4.10 %
	Valérie PÉCRESE	4.10 %
	Anne HIDALGO	3.19 %
	Jean LASSALLE	2.89 %
	Philippe POUTOU	1.67 %
	Nicolas DUPONT- AIGNAN	1.52 %
	Nathalie ARTHAUD	0.30 %



884 inscrits

Participation : 77.83%

Votes blancs : 3.34%

Votes nuls : 1.02%

Second tour

	Emmanuel MACRON	47,93 %
	Marine LE PEN	52,07 %

885 inscrits

Participation : 75.93%

Votes blancs : 10.27%

Votes nuls : 3.42%

Sécurité



Agressions physiques / sexuelles

0



Cambriolages

0



Vols / dégradations

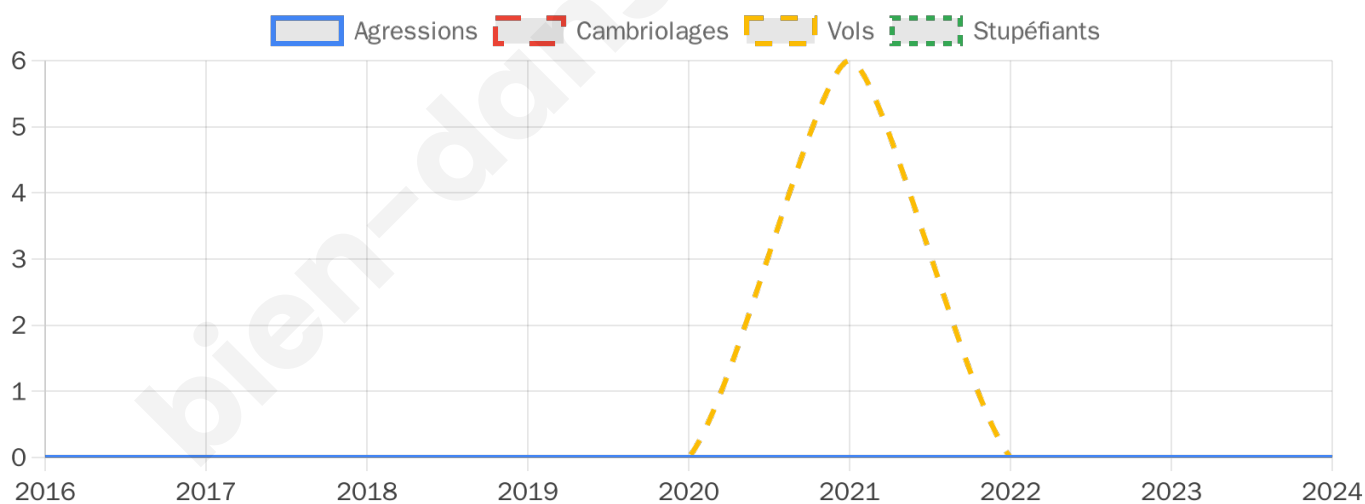
0



Stupéfiants

0

Evolution du nombre d'infractions



Pour comparer

(en proportion du nombre d'habitants)

■ Ville ■ Département ■ Région



Sources : Bases statistiques communale, départementale et régionale de la délinquance enregistrée par la police et la gendarmerie nationales selon les dernières parutions officielles de 2025 portant sur l'année 2024 ([data.gouv](https://data.gouv.fr)).

Agresions physiques / sexuelles : Violences sexuelles, coups et blessures volontaires intrafamiliaux, coups et blessures volontaires, autres coups, blessures volontaires et vols violents sans arme.

Cambriolages : Cambriolages de logements.

Vols : Vols avec armes, vols d'accessoires sur véhicules, vols dans les véhicules, vols de véhicules, vols sans violence contre des personnes, destructions, dégradations volontaires et escroqueries.

Stupéfiants : Trafic de stupéfiants dont (AFD) et usage de stupéfiants.

Services à la population



Commerce

Hypermarché	X Alissas 7km
Supermarché	X Le Pouzin 5km
Superette	1
Boulangerie	1
Boucherie	X Saint-Julien-en-Saint-Alban 1km
Restaurant	1
Garage	2
Station-service	X Le Pouzin 5km
Banque	X Chomérac 5km
La poste	1
Coiffeur	1
Tabac	1
Bars / discothèque	X Saint-Julien-en-Saint-Alban 1km
Bibliothèque	X Privas 7km
Cinéma	X Privas 7km
Vétérinaire	X Le Pouzin 6km



Santé

Pharmacie	X Saint-Julien-en-Saint-Alban 1km
Hôpital	X Privas 7km
Laboratoire d'analyses médicales	X Privas 7km
Etablissement pour handicapé	X Privas 7km
EHPA	X Chomérac 5km
Médecin	1
Dentiste	X Saint-Julien-en-Saint-Alban 1km
Chirurgien	X Privas 8km
Dermatologue	X Privas 6km
Anesthésiste	X Portes-lès-Valence 21km
Gastro-entérologue	X Montélimar 22km
Gynécologue	X Vernoux-en-Vivarais 17km
Cancérologue	X Valence 25km
Neurologue	X Montélimar 22km
Ophthalmologue	X Privas 6km
ORL	X Montélimar 22km
Cardiologue	X Soyons 20km
Pédiatre	X Montélimar 22km
Pneumologue	X Saint-Julien-en-Saint-Alban 1km
Psychologue	X Chomérac 5km
Radiologue	X Livron-sur-Drôme 12km
Rhumatologue	X Montélimar 22km
Sage-femme	X Chomérac 5km



Éducation

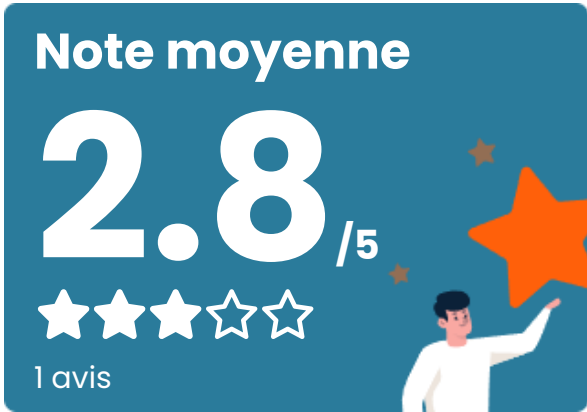
Crèche	1
Ecole maternelle Public	1
Ecole maternelle Privé	X Vaison-la-Romaine 65km
Ecole primaire Public	1
Ecole primaire Privé	X Le Pouzin 5km
Collège Public	X Le Pouzin 5km
Collège Privé	X Privas 6km
Lycée Public	X Chomérac 6km
Lycée Privé	X Privas 6km

Sources : Base Sirene des entreprises et de leurs établissements selon les dernières parutions officielles de 2025 portant sur l'année 2024 ([data.gouv](#)). Liste, localisation et tarifs des professionnels de santé selon les dernières parutions officielles de 2025 portant sur l'année 2024 ([opendatasoft](#)) et FINISS Extraction du Fichier des établissements selon les dernières parutions officielles de 2025 portant sur l'année 2024 ([data.gouv](#)). Adresse et géolocalisation des établissements d'enseignement du premier et second degrés selon les dernières parutions officielles de 2025 portant sur l'année 2024 ([data.education.gouv](#))

Villes autour de Flaviac

Ville	Habitants	Superficie	Pop densité	Pop active	Taux chômage	Revenu moyen	Prix immobilier
Saint-Julien-en-Saint-Alban (4 avis)	1 465	10 km ²	147 h/km ²	47.9%	4%	22 700 €/an	1 836 €/m ²
Saint-Cierge-la-Serre	243	16 km ²	15 h/km ²	51.4%	5.3%	20 030 €/an	2 082 €/m ²
Saint-Symphorien-sous-Chomérac	887	7 km ²	127 h/km ²	47.2%	3.6%	24 610 €/an	1 333 €/m ²
Le Pouzin (2 avis)	2 886	12 km ²	241 h/km ²	43.7%	5.4%	19 680 €/an	1 588 €/m ²
Rompon	1 139	22 km ²	52 h/km ²	48.4%	3.6%	24 210 €/an	1 822 €/m ²
Coux	1 635	12 km ²	136 h/km ²	43.7%	3.7%	24 650 €/an	2 130 €/m ²
Chomérac (8 avis)	3 183	18 km ²	177 h/km ²	42.9%	3.5%	23 820 €/an	1 982 €/m ²
Alissas (2 avis)	1 519	12 km ²	127 h/km ²	49.2%	3.6%	24 810 €/an	1 936 €/m ²
Saint-Vincent-de-Durfort	274	12 km ²	23 h/km ²	43.1%	6.2%	22 140 €/an	1 293 €/m ²
Pranles	499	29 km ²	17 h/km ²	49.3%	4.2%	22 390 €/an	845 €/m ²
Privas (13 avis)	8 538	12 km ²	712 h/km ²	39.2%	6.5%	20 510 €/an	1 456 €/m ²
Saint-Lager-Bressac	971	15 km ²	65 h/km ²	51%	3.2%	23 930 €/an	2 070 €/m ²
Baix (2 avis)	1 296	17 km ²	76 h/km ²	51.6%	4.6%	22 850 €/an	1 915 €/m ²
Dunière-sur-Eyrieux	437	7 km ²	62 h/km ²	49%	4.6%	21 840 €/an	1 631 €/m ²
Lyas	592	8 km ²	74 h/km ²	44.4%	7.3%	24 550 €/an	1 791 €/m ²

Avis sur la ville de Flaviac



Moyenne par critère



Villes autour de Flaviac

Ville	Note globale	Sécurité	Éducation	Sport Loisir	Environnement	Vie pratique
Saint-Julien-en-Saint-Alban (4 avis)	3.9	4.5	3.5	3.3	4.8	3.3
Saint-Cierge-la-Serre	-	-	-	-	-	-
Saint-Symphorien-sous-Chomérac	-	-	-	-	-	-
Le Pouzin (2 avis)	3.5	3.5	3.5	3.0	4.5	3.0
Rompon	-	-	-	-	-	-
Coux	-	-	-	-	-	-
Chomérac (8 avis)	3.4	3.3	3.4	3.1	3.9	3.3
Alissas (2 avis)	4.3	4.5	4.5	4.0	5.0	3.5
Saint-Vincent-de-Durfort	-	-	-	-	-	-
Pranles	-	-	-	-	-	-
Privas (13 avis)	3.4	3.2	3.5	3.7	3.6	3.2
Saint-Lager-Bressac	-	-	-	-	-	-
Baix (2 avis)	3.3	4.0	4.0	2.5	3.5	2.5
Dunière-sur-Eyrieux	-	-	-	-	-	-
Lyas	-	-	-	-	-	-



Vous aimez votre ville ? Notez-la !

Et faites-nous part de vos remarques constructives



Avec

BIEN dans
ma **VILLE** 