



Version web

# Ville de Flaux

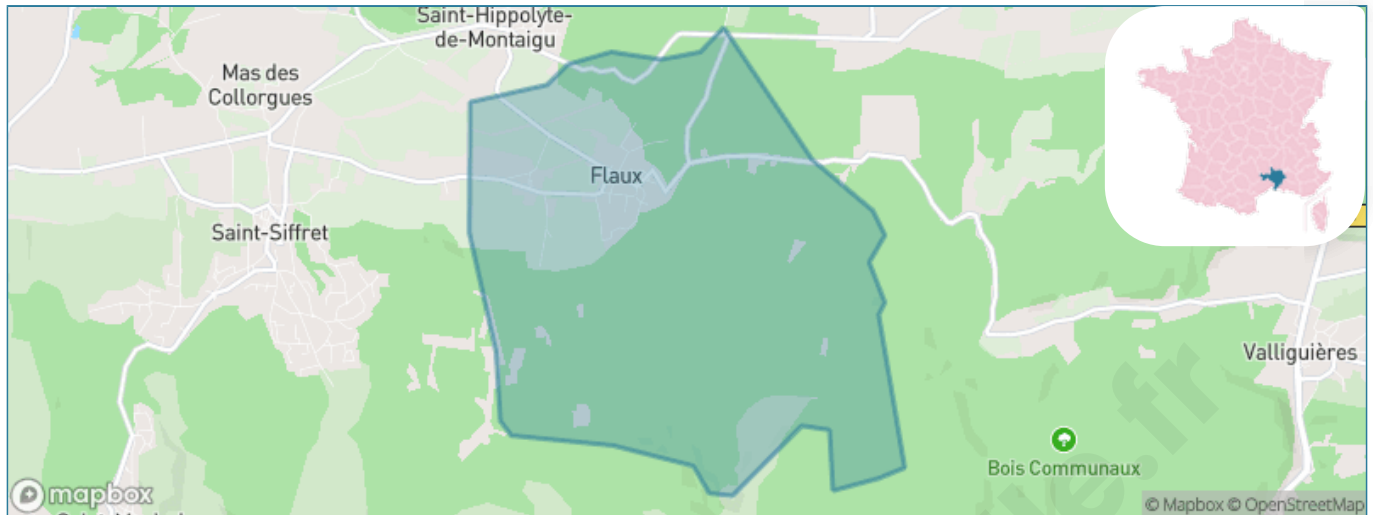
Présenté par

**BIEN** dans  
ma **VILLE** 

# Sommaire

Situation géographique .....	3
Statistiques sur la population .....	4
Evolution du nombre d'habitants .....	4
Tranche d'âge .....	5
0-14 ans .....	5
15-29 ans .....	5
30-44 ans .....	5
45-59 ans .....	5
60-74 ans .....	5
75-89 ans .....	5
90 ans et + .....	5
Activité professionnelle .....	5
Agriculteurs .....	5
Artisans, Commerçants .....	5
Cadres et sup. ....	5
Professions intermédiaires .....	5
Employé .....	5
Ouvrier .....	5
Retraité .....	5
Autres .....	5
Niveau de diplôme .....	6
Sans diplôme ou CEP .....	6
Brevet, BEPC, DNB .....	6
CAP-BEP ou équivalent .....	6
BAC ou équivalent .....	6
BAC+2 .....	6
BAC+3 ou +4 .....	6
BAC+5 ou plus .....	6
Composition des ménages .....	6
Couple sans enfant .....	6
Couple avec enfant(s) .....	6
Famille monoparentale .....	6
Colocation / Autre .....	6
Personnes seules .....	6
Profil électoraux .....	7
Premier tour .....	7
Sécurité .....	8
Evolution du nombre d'infractions .....	8
Pour comparer .....	9
Services à la population .....	10
Commerce .....	10
Éducation .....	10
Villes autour de Flaux .....	11
Avis sur la ville de Flaux .....	12
Moyenne par critère .....	12
Villes autour de Flaux .....	12
Répartition des avis par note .....	12
Répartition des avis par note .....	12

# Situation géographique



## i Informations clés

- **Région** : Occitanie
- **Département** : Gard
- **Code postal** : 30700
- **Superficie** : 10 km<sup>2</sup>



# Statistiques sur la population



Nombre d'habitants

**336**



Age moyen

**46 ans**



Pop active

**45.8%**



Taux chômage

**9.2%**



Pop densité

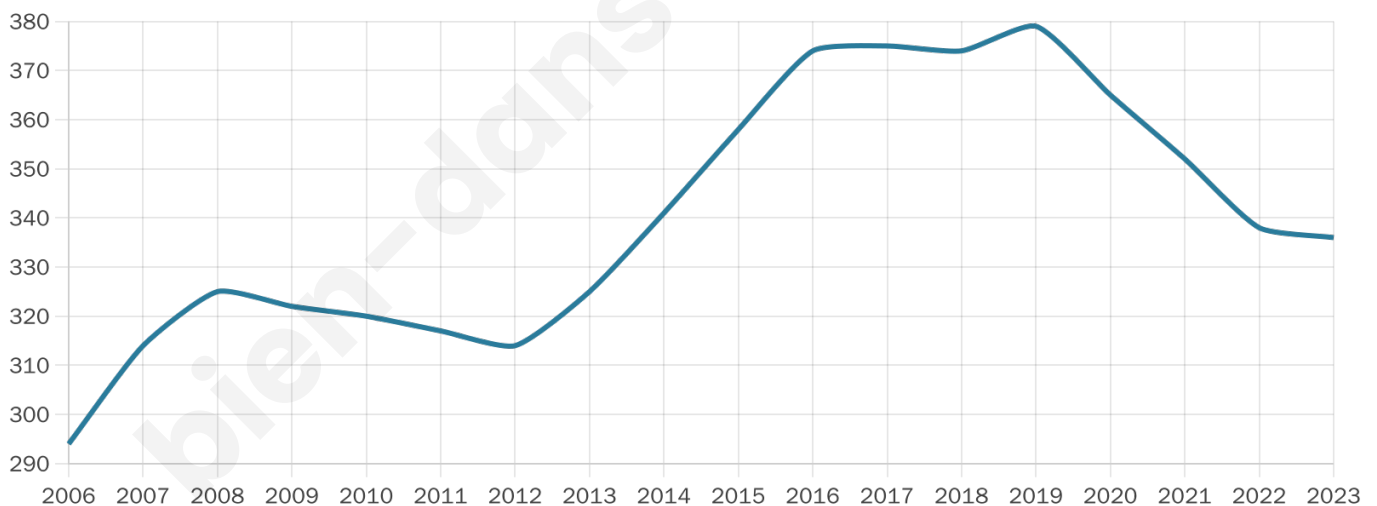
**34 h/km<sup>2</sup>**



Revenu moyen

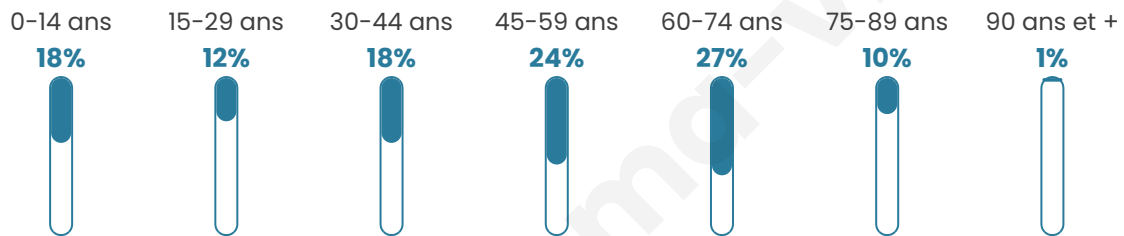
**24 120 €/an**

## Evolution du nombre d'habitants

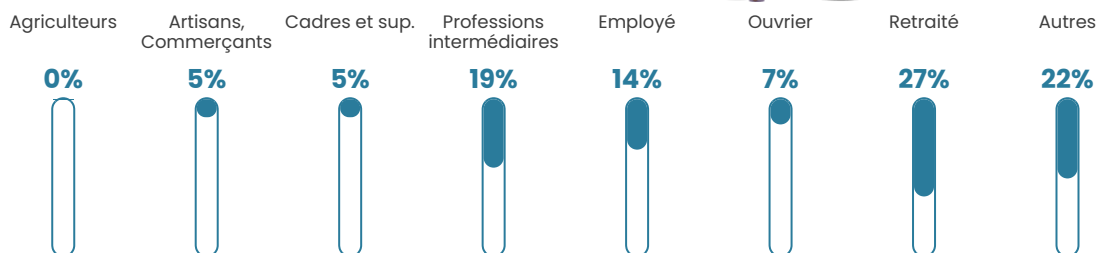


Sources : Institut national de la statistique et des études économiques (insee) selon Les dernières parutions officielles de 2024 portant sur les années 2020, 2021 et 2022.


## Tranche d'âge




## Activité professionnelle



## Niveau de diplôme















## Composition des ménages



# Profils électoraux

## Premier tour

	Jean-Luc MÉLENCHON	25.43 %
	Marine LE PEN	23.71 %
	Emmanuel MACRON	22.41 %
	Yannick JADOT	6.90 %
	Éric ZEMMOUR	6.03 %
	Jean LASSALLE	4.31 %
	Fabien ROUSSEL	3.45 %
	Anne HIDALGO	2.16 %
	Valérie PÉCRESE	2.16 %
	Philippe POUTOU	1.72 %
	Nicolas DUPONT- AIGNAN	1.29 %
	Nathalie ARTHAUD	0.43 %



### 296 inscrits

Participation : 80.41%

Votes blancs : 2.10%

Votes nuls : 0.42%

## Second tour

	Emmanuel MACRON	53,85 %
	Marine LE PEN	46,15 %

### 296 inscrits

Participation : 79.73%

Votes blancs : 8.9%

Votes nuls : 2.97%

# Sécurité



Agressions physiques / sexuelles

0



Cambriolages

0



Vols / dégradations

0



Stupéfiants

0

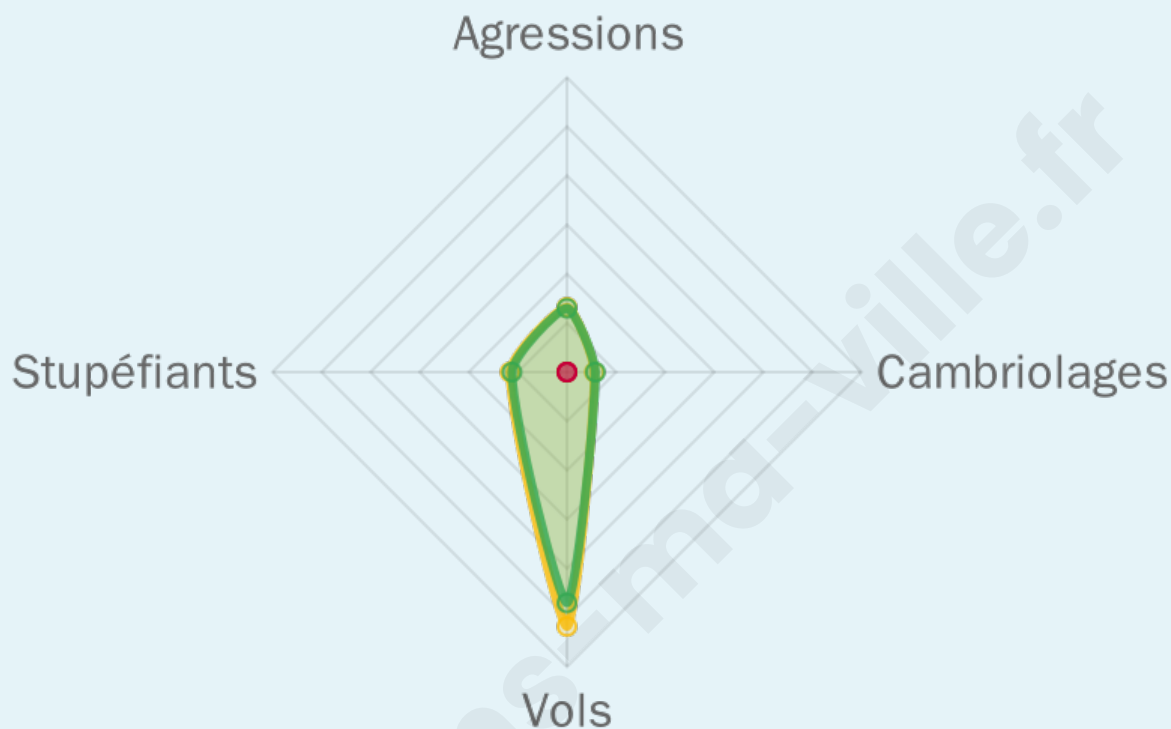
## Evolution du nombre d'infractions



## Pour comparer

(en proportion du nombre d'habitants)

■ Ville ■ Département ■ Région



Sources : Bases statistiques communale, départementale et régionale de la délinquance enregistrée par la police et la gendarmerie nationales selon les dernières parutions officielles de 2025 portant sur l'année 2024 ([data.gouv](https://data.gouv.fr)).

Agresions physiques / sexuelles : Violences sexuelles, coups et blessures volontaires intrafamiliaux, coups et blessures volontaires, autres coups, blessures volontaires et vols violents sans arme.

Cambriolages : Cambriolages de logements.

Vols : Vols avec armes, vols d'accessoires sur véhicules, vols dans les véhicules, vols de véhicules, vols sans violence contre des personnes, destructions, dégradations volontaires et escroqueries.

Stupéfiants : Trafic de stupéfiants dont (AFD) et usage de stupéfiants.

# Services à la population



## Commerce

Hypermarché	X <a href="#">Uzès</a> 8km
Supermarché	X <a href="#">Uzès</a> 7km
Superette	X <a href="#">Saint-Siffret</a> 3km
Boulangerie	X <a href="#">Saint-Quentin-la-Poterie</a> 6km
Boucherie	X <a href="#">Saint-Quentin-la-Poterie</a> 4km
Restaurant	X <a href="#">Saint-Siffret</a> 3km
Garage	X <a href="#">Saint-Siffret</a> 3km
Station-service	X <a href="#">Uzès</a> 7km
Banque	X <a href="#">Uzès</a> 7km
La poste	X <a href="#">Saint-Siffret</a> 3km
Coiffeur	X <a href="#">Saint-Siffret</a> 2km
Tabac	X <a href="#">Vers-Pont-du-Gard</a> 6km
Bars / discothèque	X <a href="#">La Capelle-et-Masmolène</a> 3km
Bibliothèque	X <a href="#">Collias</a> 7km
Cinéma	X <a href="#">Saint-Siffret</a> 3km
Vétérinaire	X <a href="#">Saint-Siffret</a> 4km



## Santé

Pharmacie	X <a href="#">Saint-Quentin-la-Poterie</a> 6km
Hôpital	X <a href="#">Bagnols-sur-Cèze</a> 17km
Laboratoire d'analyses médicales	X <a href="#">Uzès</a> 7km
Etablissement pour handicapé	X <a href="#">Saint-Quentin-la-Poterie</a> 6km
EHPA	X <a href="#">Saint-Quentin-la-Poterie</a> 5km
Médecin	X <a href="#">Saint-Siffret</a> 3km
Dentiste	X <a href="#">Saint-Quentin-la-Poterie</a> 5km
Chirurgien	X <a href="#">Bagnols-sur-Cèze</a> 17km
Dermatologue	X <a href="#">Bagnols-sur-Cèze</a> 18km
Anesthésiste	X <a href="#">Les Angles</a> 21km
Gastro-entérologue	X <a href="#">Bagnols-sur-Cèze</a> 17km
Gynécologue	X <a href="#">Bagnols-sur-Cèze</a> 18km
Cancérologue	X <a href="#">Nîmes</a> 26km
Neurologue	X <a href="#">Nîmes</a> 21km
Ophtalmologue	X <a href="#">Bagnols-sur-Cèze</a> 18km
ORL	X <a href="#">Saint-Quentin-la-Poterie</a> 6km
Cardiologue	X <a href="#">Bagnols-sur-Cèze</a> 17km
Pédiatre	X <a href="#">Uzès</a> 7km
Pneumologue	X <a href="#">Nîmes</a> 21km
Psychologue	X <a href="#">Uzès</a> 6km
Radiologue	X <a href="#">Uzès</a> 6km
Rhumatologue	X <a href="#">Bagnols-sur-Cèze</a> 18km
Sage-femme	X <a href="#">Uzès</a> 7km



## Éducation

Crèche	1
Ecole maternelle Public	X <a href="#">La Capelle-et-Masmolène</a> 5km
Ecole maternelle Privé	X <a href="#">Langlade</a> 31km
Ecole primaire Public	1
Ecole primaire Privé	X <a href="#">Saint-Quentin-la-Poterie</a> 6km
Collège Public	X <a href="#">Uzès</a> 7km
Collège Privé	X <a href="#">Uzès</a> 7km
Lycée Public	X <a href="#">Uzès</a> 6km
Lycée Privé	X <a href="#">Uzès</a> 7km

Sources : Base Sirene des entreprises et de leurs établissements selon les dernières parutions officielles de 2025 portant sur l'année 2024 ([data.gouv](#)). Liste, localisation et tarifs des professionnels de santé selon les dernières parutions officielles de 2025 portant sur l'année 2024 ([opendatasoft](#)) et FINISS Extraction du Fichier des établissements selon les dernières parutions officielles de 2025 portant sur l'année 2024 ([data.gouv](#)). Adresse et géolocalisation des établissements d'enseignement du premier et second degrés selon les dernières parutions officielles de 2025 portant sur l'année 2024 ([data.education.gouv](#))

## Villes autour de Flaux

Ville	Habitants	Superficie	Pop densité	Pop active	Taux chômage	Revenu moyen	Prix immobilier
Saint-Hippolyte-de-Montaigu	246	4 km <sup>2</sup>	62 h/km <sup>2</sup>	45.9%	4.1%	22 460 €/an	2 255 €/m <sup>2</sup>
Saint-Siffret (3 avis)	1 126	11 km <sup>2</sup>	102 h/km <sup>2</sup>	38.8%	4.1%	26 560 €/an	2 876 €/m <sup>2</sup>
Argilliers (1 avis)	436	6 km <sup>2</sup>	73 h/km <sup>2</sup>	49.3%	6.9%	24 930 €/an	2 440 €/m <sup>2</sup>
Saint-Victor-des-Oules	301	4 km <sup>2</sup>	75 h/km <sup>2</sup>	40.9%	6.3%	22 880 €/an	3 051 €/m <sup>2</sup>
Saint-Maximin	798	9 km <sup>2</sup>	89 h/km <sup>2</sup>	42.2%	6.3%	23 650 €/an	2 650 €/m <sup>2</sup>
La Capelle-et-Masmolène	441	24 km <sup>2</sup>	18 h/km <sup>2</sup>	40.8%	6.3%	20 730 €/an	2 314 €/m <sup>2</sup>
Vers-Pont-du-Gard (1 avis)	1 786	19 km <sup>2</sup>	94 h/km <sup>2</sup>	45.7%	5.9%	23 130 €/an	2 411 €/m <sup>2</sup>
Vallabrix (1 avis)	414	7 km <sup>2</sup>	59 h/km <sup>2</sup>	45.9%	6.5%	22 050 €/an	2 610 €/m <sup>2</sup>
Saint-Quentin-la-Poterie (3 avis)	3 173	24 km <sup>2</sup>	132 h/km <sup>2</sup>	38.3%	5%	22 830 €/an	2 440 €/m <sup>2</sup>
Uzès (27 avis)	8 519	25 km <sup>2</sup>	341 h/km <sup>2</sup>	35.5%	6.5%	20 910 €/an	2 903 €/m <sup>2</sup>
Castillon-du-Gard	1 695	17 km <sup>2</sup>	100 h/km <sup>2</sup>	47%	4.9%	25 050 €/an	2 597 €/m <sup>2</sup>
Valliguières	653	19 km <sup>2</sup>	34 h/km <sup>2</sup>	51.3%	5.8%	23 420 €/an	2 232 €/m <sup>2</sup>
Collias (2 avis)	1 095	20 km <sup>2</sup>	55 h/km <sup>2</sup>	44.2%	7.4%	22 440 €/an	2 535 €/m <sup>2</sup>
Pouzilhac (1 avis)	756	16 km <sup>2</sup>	47 h/km <sup>2</sup>	49.1%	4.5%	21 690 €/an	1 977 €/m <sup>2</sup>
Saint-Hilaire-d'Ozilhan	1 106	16 km <sup>2</sup>	69 h/km <sup>2</sup>	47.3%	5.2%	24 980 €/an	2 159 €/m <sup>2</sup>

# Avis sur la ville de Flaux



## Moyenne par critère



## Villes autour de Flaux

Ville	Note globale	Sécurité	Éducation	Sport Loisir	Environnement	Vie pratique
Saint-Hippolyte-de-Montaigu	-	-	-	-	-	-
Saint-Siffret (3 avis)	<b>4.0</b>	<b>4.7</b>	3.7	3.7	<b>4.3</b>	3.7
Argilliers (1 avis)	<b>1.0</b>	<b>1.0</b>	<b>1.0</b>	<b>1.0</b>	<b>1.0</b>	<b>1.0</b>
Saint-Victor-des-Oules	-	-	-	-	-	-
Saint-Maximin	-	-	-	-	-	-
La Capelle-et-Masmolène	-	-	-	-	-	-
Vers-Pont-du-Gard (1 avis)	<b>4.4</b>	<b>4.0</b>	<b>4.0</b>	<b>4.0</b>	<b>5.0</b>	<b>5.0</b>
Vallabrix (1 avis)	2.4	<b>5.0</b>	<b>1.0</b>	<b>0.0</b>	<b>4.0</b>	2.0
Saint-Quentin-la-Poterie (3 avis)	3.5	3.7	3.7	2.7	<b>4.0</b>	3.7
Uzès (27 avis)	3.8	<b>4.0</b>	3.7	3.7	<b>4.0</b>	3.4
Castillon-du-Gard	-	-	-	-	-	-
Valliguières	-	-	-	-	-	-
Collias (2 avis)	3.0	3.0	3.0	3.0	<b>4.0</b>	2.0
Pouzilhac (1 avis)	3.2	2.0	<b>4.0</b>	3.0	<b>4.0</b>	3.0
Saint-Hilaire-d'Ozilhan	-	-	-	-	-	-



# Vous aimez votre ville ? Notez-la !

Et faites-nous part de vos remarques constructives



Avec

**BIEN** dans ma **VILLE** 