



Version web

Ville de Flangebouche

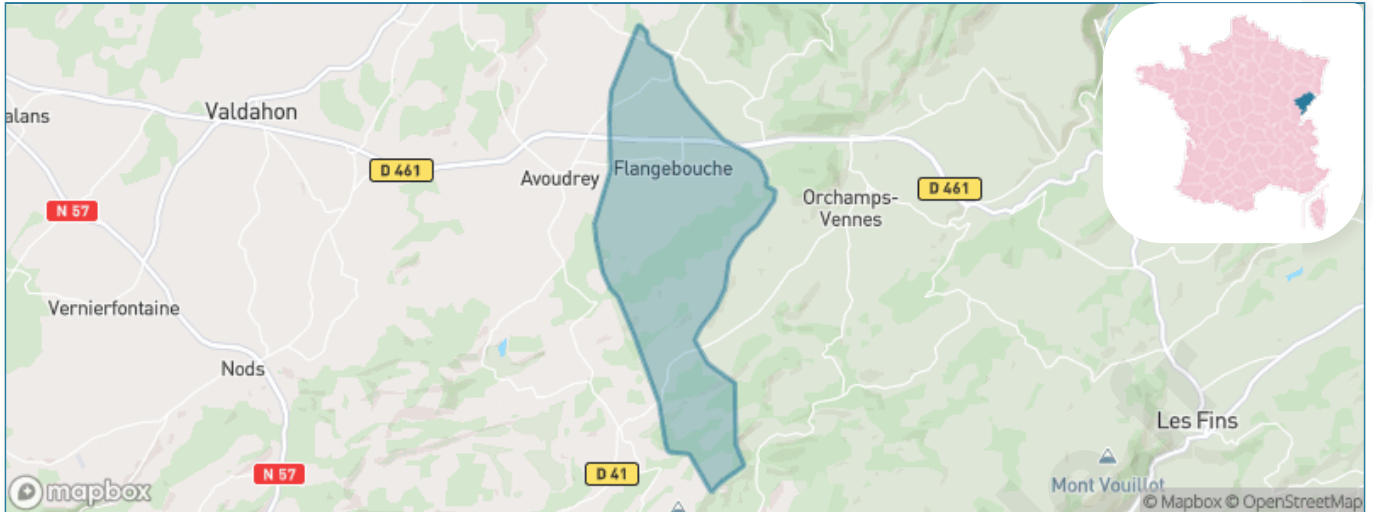
Présenté par

BIEN dans
ma **VILLE** 

Sommaire

Situation géographique	3
Statistiques sur la population	4
Evolution du nombre d'habitants	4
Tranche d'âge	5
0-14 ans	5
15-29 ans	5
30-44 ans	5
45-59 ans	5
60-74 ans	5
75-89 ans	5
90 ans et +	5
Activité professionnelle	5
Agriculteurs	5
Artisans, Commerçants	5
Cadres et sup.	5
Professions intermédiaires	5
Employé	5
Ouvrier	5
Retraité	5
Autres	5
Niveau de diplôme	6
Sans diplôme ou CEP	6
Brevet, BEPC, DNB	6
CAP-BEP ou équivalent	6
BAC ou équivalent	6
BAC+2	6
BAC+3 ou +4	6
BAC+5 ou plus	6
Composition des ménages	6
Couple sans enfant	6
Couple avec enfant(s)	6
Famille monoparentale	6
Colocation / Autre	6
Personnes seules	6
Profils électoraux	7
Premier tour	7
Sécurité	8
Evolution du nombre d'infractions	8
Pour comparer	9
Services à la population	10
Commerce	10
Éducation	10
Villes autour de Flangebouche	11

Situation géographique



i Informations clés

- **Région** : Bourgogne-Franche-Comté
- **Département** : Doubs
- **Code postal** : 25690
- **Superficie** : 23 km²

RÉGION
BOURGOGNE
FRANCHE
COMTE

Doubs
le Département

Statistiques sur la population



Nombre d'habitants

850



Age moyen

39 ans



Pop active

48.9%



Taux chômage

5%



Pop densité

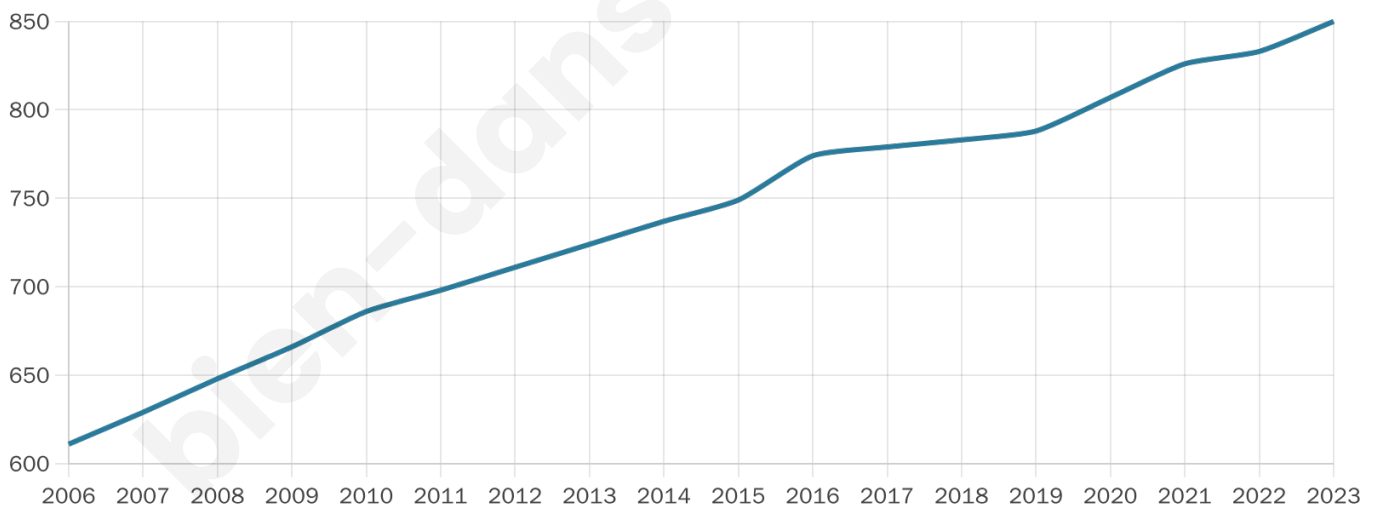
37 h/km²



Revenu moyen

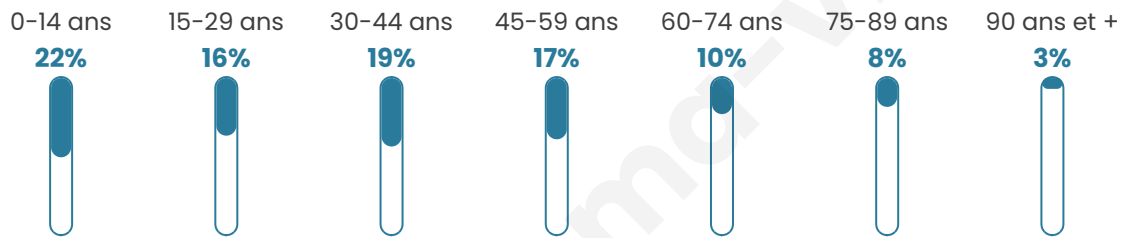
25 130 €/an

Evolution du nombre d'habitants

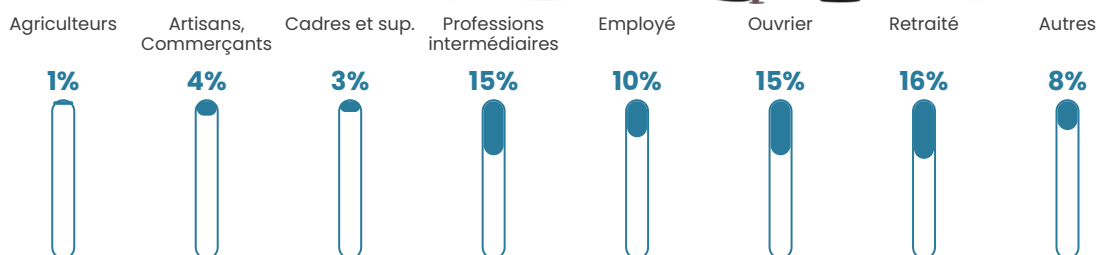


Sources : Institut national de la statistique et des études économiques (insee) selon Les dernières parutions officielles de 2024 portant sur les années 2020, 2021 et 2022.


Tranche d'âge




Activité professionnelle



Niveau de diplôme















Composition des ménages



Profils électoraux

Premier tour

	Marine LE PEN	28.99 %
	Emmanuel MACRON	24.20 %
	Valérie PÉCRESE	9.57 %
	Éric ZEMMOUR	7.98 %
	Jean-Luc MÉLENCHON	7.45 %
	Nicolas DUPONT-AIGNAN	6.65 %
	Jean LASSALLE	6.38 %
	Yannick JADOT	5.59 %
	Anne HIDALGO	1.86 %
	Nathalie ARTHAUD	0.80 %
	Fabien ROUSSEL	0.53 %
	Philippe POUTOU	0.00 %



466 inscrits

Participation : 84.76%

Votes blancs : 3.04%

Votes nuls : 1.77%

Second tour

	Emmanuel MACRON	45,78 %
	Marine LE PEN	54,22 %

465 inscrits

Participation : 86.67%

Votes blancs : 3.47%

Votes nuls : 5.46%

Sécurité



Agressions physiques / sexuelles

0



Cambriolages

0



Vols / dégradations

0



Stupéfiants

0

Evolution du nombre d'infractions



Pour comparer

(en proportion du nombre d'habitants)



Sources : Bases statistiques communale, départementale et régionale de la délinquance enregistrée par la police et la gendarmerie nationales selon les dernières parutions officielles de 2025 portant sur l'année 2024 ([data.gouv](https://data.gouv.fr)).

Agressions physiques / sexuelles : Violences sexuelles, coups et blessures volontaires intrafamiliaux, coups et blessures volontaires, autres coups, blessures volontaires et vols violents sans arme.

Cambriolages : Cambriolages de logements.

Vols : Vols avec armes, vols d'accessoires sur véhicules, vols dans les véhicules, vols de véhicules, vols sans violence contre des personnes, destructions, dégradations volontaires et escroqueries.

Stupéfiants : Trafic de stupéfiants dont (AFD) et usage de stupéfiants.

Services à la population



Commerce

Hypermarché	X Valdahon 9km
Supermarché	X Orchamps-Vennes 4km
Superette	X Orchamps-Vennes 5km
Boulangerie	X Avoudrey 3km
Boucherie	X Orchamps-Vennes 4km
Restaurant	X Avoudrey 2km
Garage	4
Station-service	X Orchamps-Vennes 5km
Banque	X Orchamps-Vennes 4km
La poste	X Longechaux 4km
Coiffeur	X Avoudrey 2km
Tabac	X Vercel-Villedieu-le-Camp 8km
Bars / discothèque	X Vercel-Villedieu-le-Camp 7km
Bibliothèque	X Morteau 13km
Cinéma	X Valdahon 9km
Vétérinaire	X Avoudrey 2km



Santé

Pharmacie	X Avoudrey 3km
Hôpital	X Morteau 13km
Laboratoire d'analyses médicales	X Valdahon 10km
Etablissement pour handicapé	X Valdahon 9km
EHPA	1
Médecin	X Avoudrey 2km
Dentiste	X Orchamps-Vennes 5km
Chirurgien	X Pontarlier 27km
Dermatologue	X Valdahon 9km
Anesthésiste	X Besançon 38km
Gastro-entérologue	X Pontarlier 27km
Gynécologue	X Pontarlier 27km
Cancérologue	X 0km
Neurologue	X Besançon 34km
Ophtalmologue	X Lods 19km
ORL	X Besançon 35km
Cardiologue	X Ornans 24km
Pédiatre	X Grand'Combe-Châteleu 15km
Pneumologue	X Besançon 36km
Psychologue	X Morteau 13km
Radiologue	X Valdahon 10km
Rhumatologue	X Besançon 35km
Sage-femme	X Orchamps-Vennes 5km



Éducation

Crèche	1
Ecole maternelle Public	X Orchamps-Vennes 4km
Ecole maternelle Privé	X Muespach 83km
Ecole primaire Public	1
Ecole primaire Privé	X Orchamps-Vennes 5km
Collège Public	X Valdahon 10km
Collège Privé	X Orchamps-Vennes 5km
Lycée Public	X Morteau 13km
Lycée Privé	X Les Fontenelles 22km

Sources : Base Sirene des entreprises et de leurs établissements selon les dernières parutions officielles de 2025 portant sur l'année 2024 ([data.gouv](#)). Liste, localisation et tarifs des professionnels de santé selon les dernières parutions officielles de 2025 portant sur l'année 2024 ([opendatasoft](#)) et FINISS Extraction du Fichier des établissements selon les dernières parutions officielles de 2025 portant sur l'année 2024 ([data.gouv](#)). Adresse et géolocalisation des établissements d'enseignement du premier et second degrés selon les dernières parutions officielles de 2025 portant sur l'année 2024 ([data.education.gouv](#))

Villes autour de Flangebouche

Ville	Habitants	Superficie	Pop densité	Pop active	Taux chômage	Revenu moyen	Prix immobilier
Avoudrey (1 avis)	982	12 km ²	82 h/km ²	48.4%	3.2%	25 990 €/an	1 828 €/m ²
Loray	623	14 km ²	45 h/km ²	48.2%	3.4%	27 090 €/an	3 031 €/m ²
Longechaux	78	5 km ²	16 h/km ²	47.4%	1.3%	NC	991 €/m ²
Orchamps-Vennes	2 189	24 km ²	91 h/km ²	52.8%	3.8%	29 140 €/an	1 947 €/m ²
Passonfontaine	331	19 km ²	17 h/km ²	53.5%	1.2%	25 980 €/an	1 354 €/m ²
Longemaison	167	9 km ²	19 h/km ²	48.5%	2.4%	24 600 €/an	1 568 €/m ²
Adam-lès-Vercel	105	3 km ²	35 h/km ²	52.4%	3.8%	23 140 €/an	992 €/m ²
Vennes	238	7 km ²	34 h/km ²	55.5%	1.7%	35 520 €/an	2 062 €/m ²
La Sommette	238	7 km ²	34 h/km ²	49.2%	2.5%	23 470 €/an	1 509 €/m ²
Domprel	172	9 km ²	19 h/km ²	54.7%	2.9%	25 350 €/an	1 621 €/m ²
Vercel-Villedieu-le-Camp (1 avis)	1 762	30 km ²	59 h/km ²	46.9%	4.1%	24 720 €/an	1 422 €/m ²
Grandfontaine-sur-Creuse	75	5 km ²	15 h/km ²	49.3%	1.3%	NC	1 188 €/m ²
Épenoy	649	13 km ²	50 h/km ²	48.4%	2.2%	27 100 €/an	1 897 €/m ²
Fournets-Luisans	744	27 km ²	28 h/km ²	51.6%	3.2%	29 430 €/an	2 968 €/m ²
Guyans-Vennes	838	19 km ²	44 h/km ²	55.5%	2.9%	28 540 €/an	1 756 €/m ²

bien-dans-ma-ville.fr



Vous aimez votre ville ? Notez-la !

Et faites-nous part de vos remarques constructives



Avec

BIEN dans ma **VILLE** 