



Version web

# Ville de Flagey

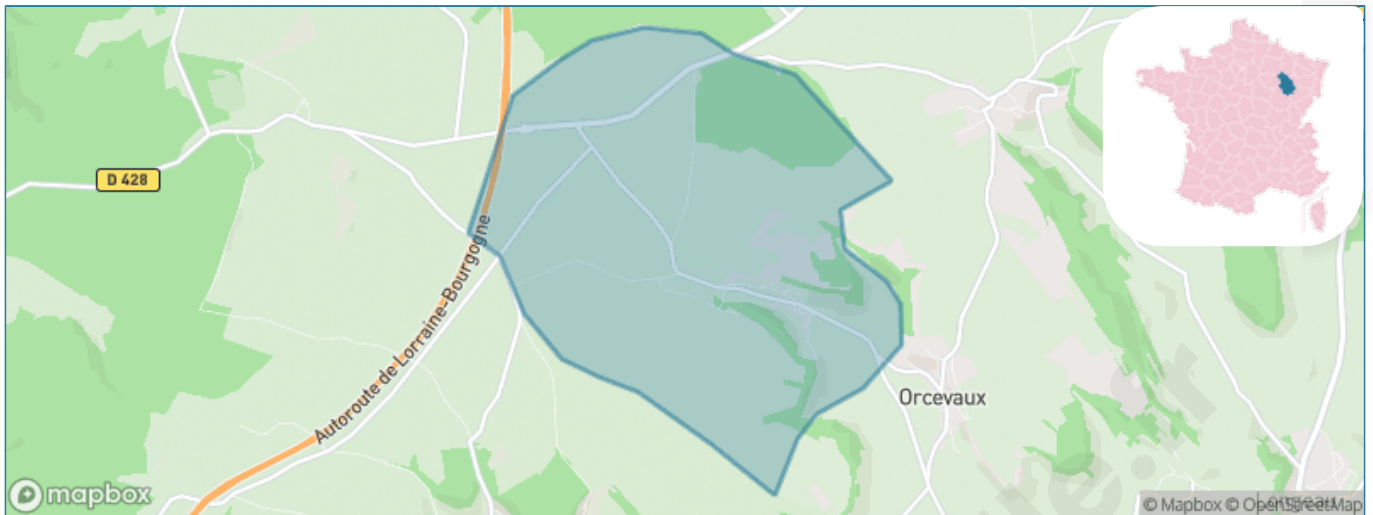
Présenté par

**BIEN** dans  
ma **VILLE** 

# Sommaire

Situation géographique .....	3
Statistiques sur la population .....	4
Evolution du nombre d'habitants .....	4
Tranche d'âge .....	5
0-14 ans .....	5
15-29 ans .....	5
30-44 ans .....	5
45-59 ans .....	5
60-74 ans .....	5
75-89 ans .....	5
90 ans et + .....	5
Activité professionnelle .....	5
Agriculteurs .....	5
Artisans, Commerçants .....	5
Cadres et sup. ....	5
Professions intermédiaires .....	5
Employé .....	5
Ouvrier .....	5
Retraité .....	5
Autres .....	5
Niveau de diplôme .....	6
Sans diplôme ou CEP .....	6
Brevet, BEPC, DNB .....	6
CAP-BEP ou équivalent .....	6
BAC ou équivalent .....	6
BAC+2 .....	6
BAC+3 ou +4 .....	6
BAC+5 ou plus .....	6
Composition des ménages .....	6
Couple sans enfant .....	6
Couple avec enfant(s) .....	6
Famille monoparentale .....	6
Colocation / Autre .....	6
Personnes seules .....	6
Profils électoraux .....	7
Premier tour .....	7
Sécurité .....	8
Evolution du nombre d'infractions .....	8
Pour comparer .....	9
Services à la population .....	10
Commerce .....	10
Éducation .....	10
Villes autour de Flagey .....	11

# Situation géographique



## i Informations clés

- **Région** : Grand Est
- **Département** : Haute-Marne
- **Code postal** : 52250
- **Superficie** : 8 km<sup>2</sup>



# Statistiques sur la population



Nombre d'habitants

**70**



Age moyen

**46 ans**



Pop active

**48.6%**



Taux chômage

**6.8%**



Pop densité

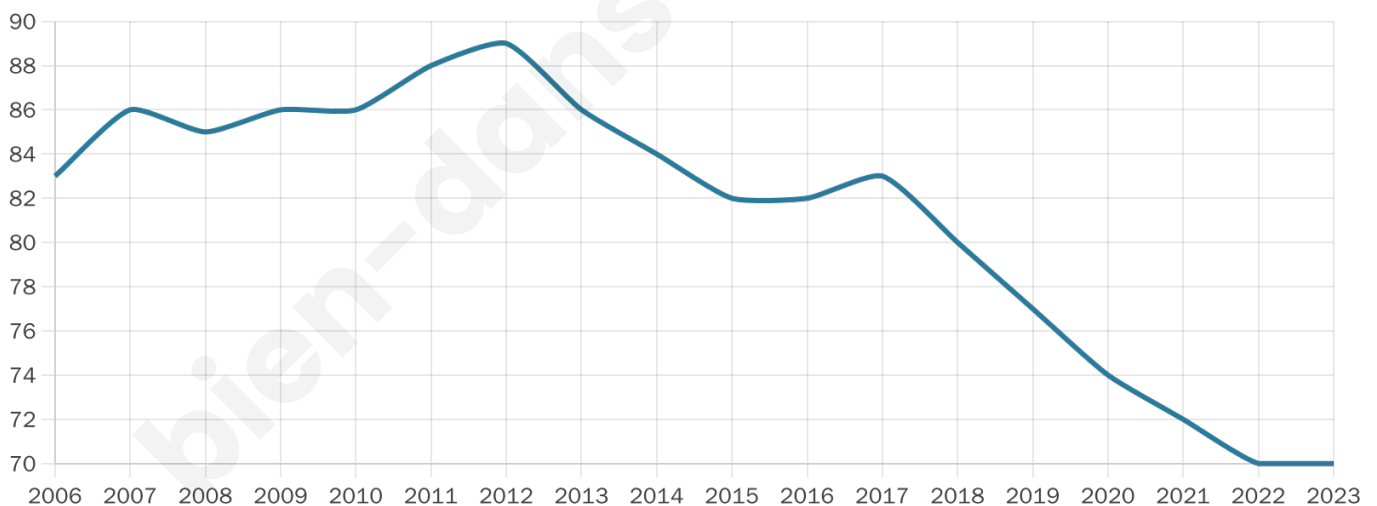
**9 h/km<sup>2</sup>**



Revenu moyen

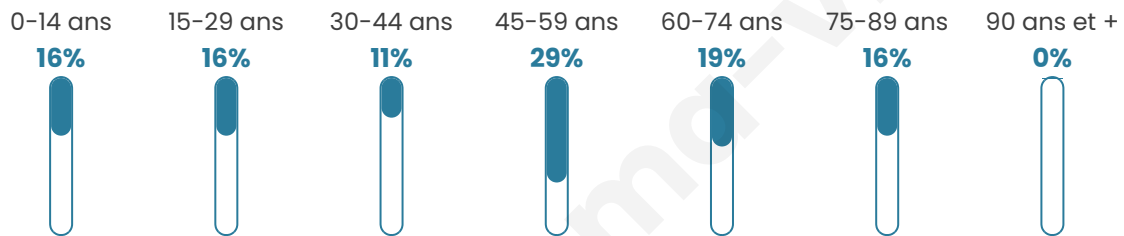
**NC**

## Evolution du nombre d'habitants

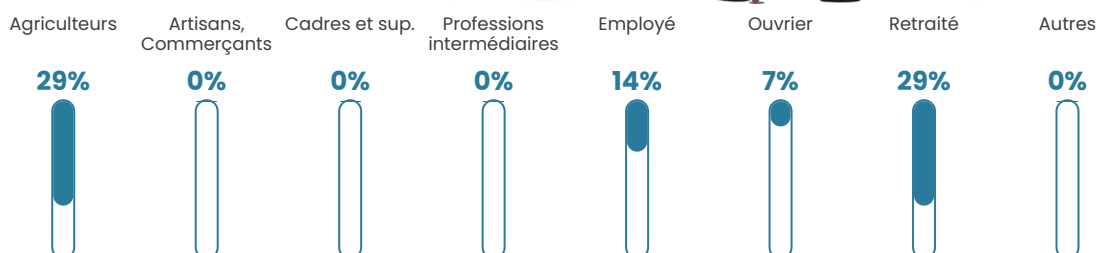


Sources : Institut national de la statistique et des études économiques (insee) selon Les dernières parutions officielles de 2024 portant sur les années 2020, 2021 et 2022.

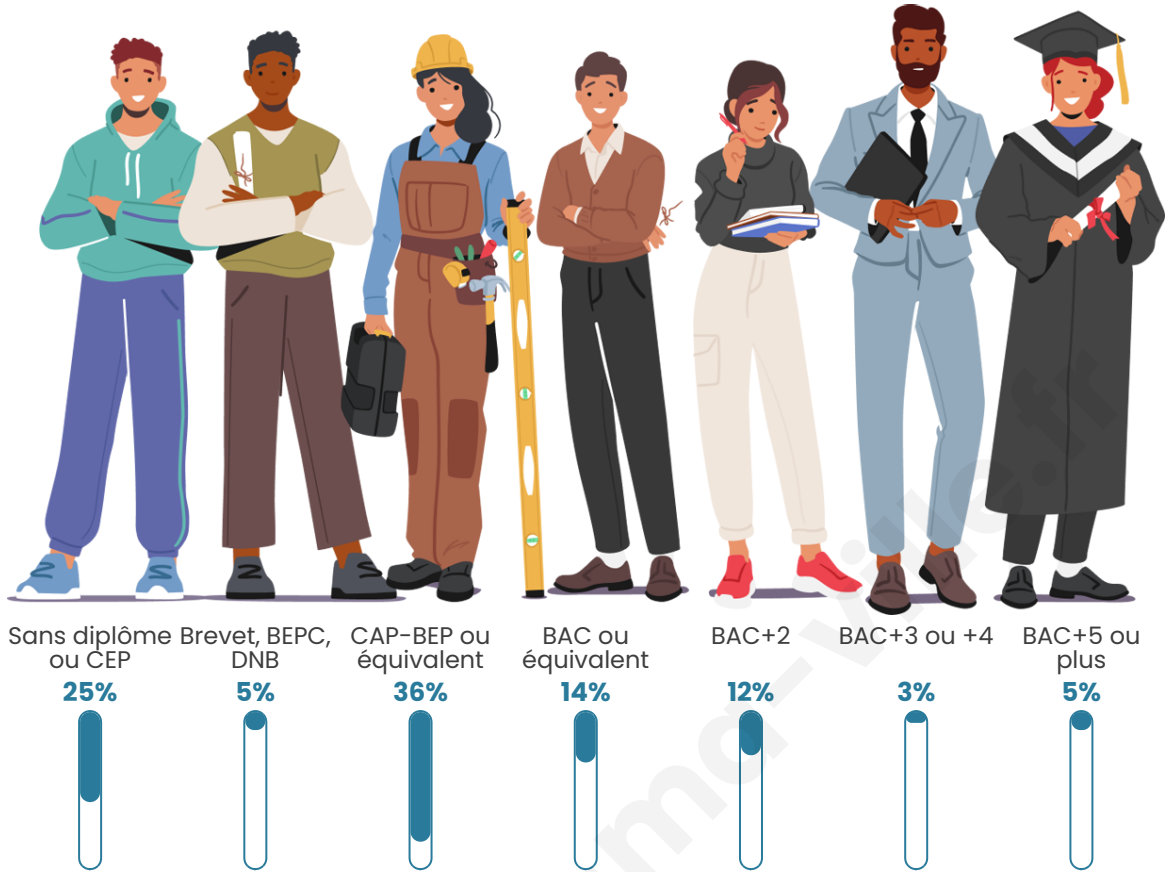
## Tranche d'âge




## Activité professionnelle



## Niveau de diplôme















## Composition des ménages



# Profils électoraux

## Premier tour

	Marine LE PEN	37.50 %
	Emmanuel MACRON	25.00 %
	Jean-Luc MÉLENCHON	14.06 %
	Valérie PÉCRESSÉ	6.25 %
	Fabien ROUSSEL	4.69 %
	Nicolas DUPONT-AIGNAN	4.69 %
	Jean LASSALLE	3.13 %
	Yannick JADOT	3.13 %
	Éric ZEMMOUR	1.56 %
	Nathalie ARTHAUD	0.00 %
	Anne HIDALGO	0.00 %
	Philippe POUTOU	0.00 %



### 82 inscrits

Participation : 80.49%

Votes blancs : 1.52%

Votes nuls : 1.52%

## Second tour

	Emmanuel MACRON	42,11 %
	Marine LE PEN	57,89 %

### 82 inscrits

Participation : 71.95%

Votes blancs : 3.39%

Votes nuls : 0%

# Sécurité



Agressions physiques / sexuelles

0



Cambriolages

0



Vols / dégradations

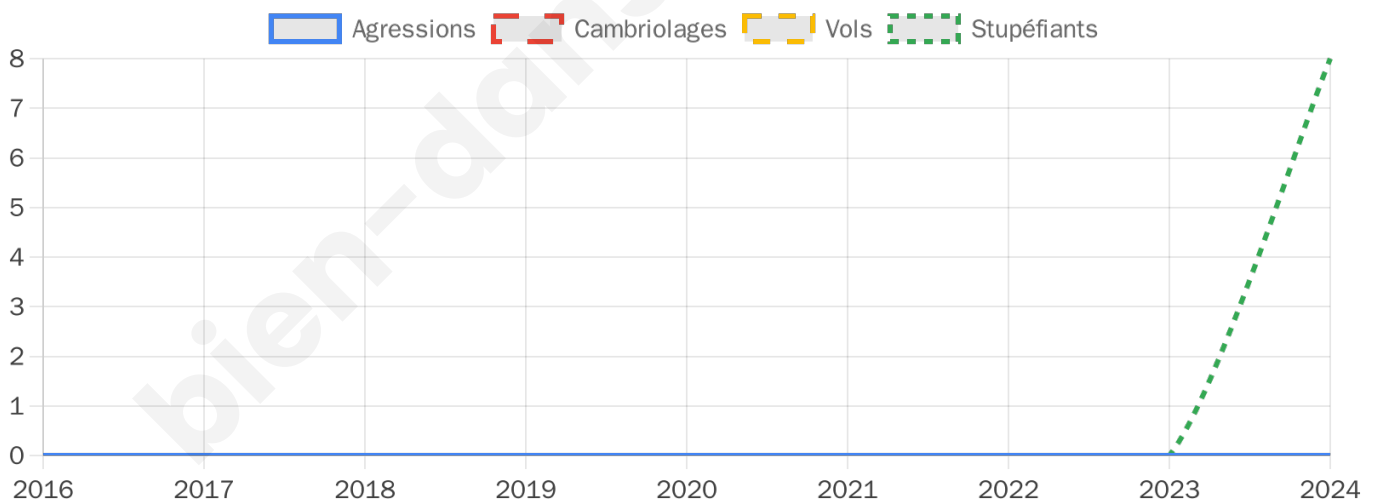
0



Stupéfiants

8

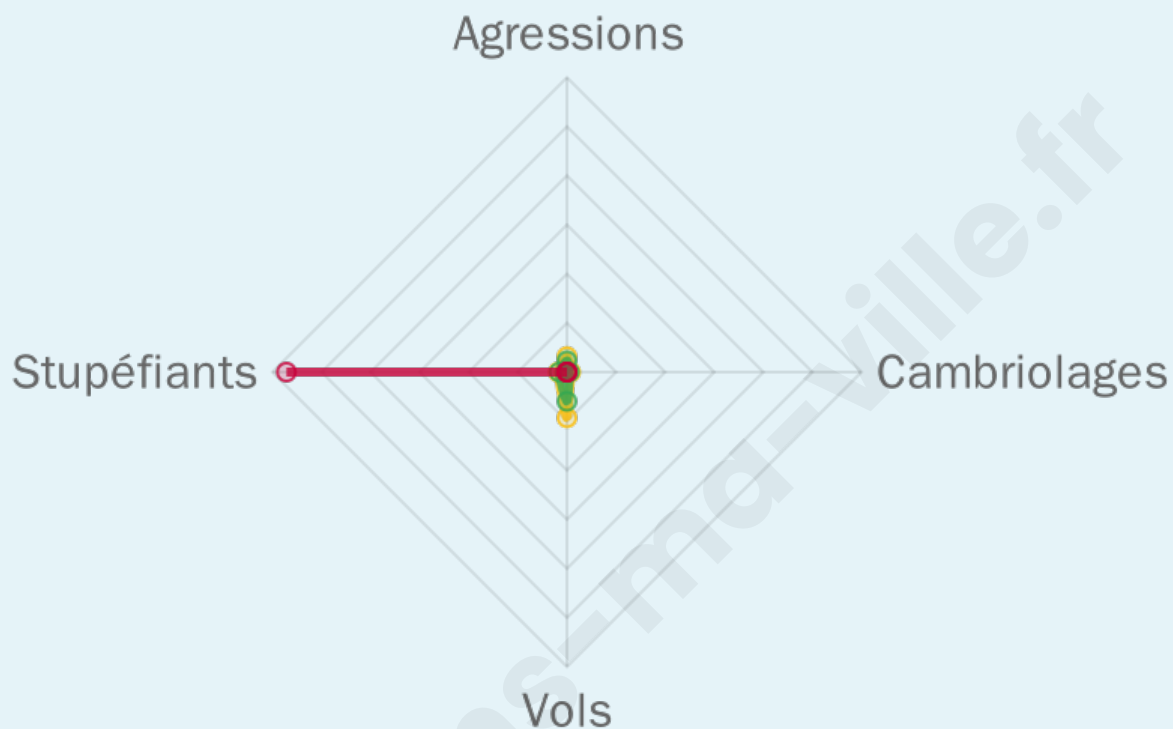
## Evolution du nombre d'infractions



## Pour comparer

(en proportion du nombre d'habitants)

■ Ville ■ Département ■ Région



Sources : Bases statistiques communale, départementale et régionale de la délinquance enregistrée par la police et la gendarmerie nationales selon les dernières parutions officielles de 2025 portant sur l'année 2024 ([data.gouv](https://data.gouv.fr)).

Agressions physiques / sexuelles : Violences sexuelles, coups et blessures volontaires intrafamiliaux, coups et blessures volontaires, autres coups, blessures volontaires et vols violents sans arme.

Cambriolages : Cambriolages de logements.

Vols : Vols avec armes, vols d'accessoires sur véhicules, vols dans les véhicules, vols de véhicules, vols sans violence contre des personnes, destructions, dégradations volontaires et escroqueries.

Stupéfiants : Trafic de stupéfiants dont (AFD) et usage de stupéfiants.

# Services à la population



## Commerce

Hypermarché	X <a href="#">Saints-Geosmes</a> 8km
Supermarché	X <a href="#">Longeau-Percey</a> 5km
Superette	X <a href="#">Perrogney-les-Fontaines</a> 3km
Boulangerie	X <a href="#">Longeau-Percey</a> 5km
Boucherie	X <a href="#">Saints-Geosmes</a> 8km
Restaurant	1
Garage	X <a href="#">Aprey</a> 3km
Station-service	X <a href="#">Longeau-Percey</a> 5km
Banque	X <a href="#">Longeau-Percey</a> 5km
La poste	X <a href="#">Villegusien-le-Lac</a> 9km
Coiffeur	X <a href="#">Longeau-Percey</a> 5km
Tabac	X <a href="#">Longeau-Percey</a> 5km
Bars / discothèque	X <a href="#">Longeau-Percey</a> 5km
Bibliothèque	X <a href="#">Langres</a> 11km
Cinéma	X <a href="#">Langres</a> 11km
Vétérinaire	X <a href="#">Saints-Geosmes</a> 8km



## Santé

Pharmacie	X <a href="#">Longeau-Percey</a> 5km
Hôpital	X <a href="#">Langres</a> 11km
Laboratoire d'analyses médicales	X <a href="#">Saints-Geosmes</a> 9km
Etablissement pour handicapé	X <a href="#">Langres</a> 9km
EHPA	X <a href="#">Longeau-Percey</a> 6km
Médecin	X <a href="#">Longeau-Percey</a> 6km
Dentiste	X <a href="#">Langres</a> 11km
Chirurgien	X <a href="#">Langres</a> 11km
Dermatologue	X <a href="#">Langres</a> 12km
Anesthésiste	X <a href="#">Langres</a> 11km
Gastro-entérologue	X <a href="#">Langres</a> 11km
Gynécologue	X <a href="#">Langres</a> 11km
Cancérologue	X 0km
Neurologue	X <a href="#">Chaumont</a> 38km
Ophthalmologue	X <a href="#">Chaumont</a> 38km
ORL	X <a href="#">Chaumont</a> 38km
Cardiologue	X <a href="#">Nogent</a> 28km
Pédiatre	X <a href="#">Is-sur-Tille</a> 31km
Pneumologue	X <a href="#">Langres</a> 11km
Psychologue	X <a href="#">Langres</a> 11km
Radiologue	X <a href="#">Saints-Geosmes</a> 9km
Rhumatologue	X <a href="#">Chaumont</a> 38km
Sage-femme	X <a href="#">Langres</a> 11km



## Éducation

Crèche	X <a href="#">Cohons</a> 7km
Ecole maternelle Public	X <a href="#">Langres</a> 9km
Ecole maternelle Privé	X <a href="#">Domrémy-la-Pucelle</a> 80km
Ecole primaire Public	X <a href="#">Longeau-Percey</a> 5km
Ecole primaire Privé	X <a href="#">Langres</a> 11km
Collège Public	X <a href="#">Langres</a> 11km
Collège Privé	X <a href="#">Langres</a> 11km
Lycée Public	X <a href="#">Langres</a> 9km
Lycée Privé	X <a href="#">Nogent</a> 30km

Sources : Base Sirene des entreprises et de leurs établissements selon les dernières parutions officielles de 2025 portant sur l'année 2024 ([data.gouv](#)). Liste, localisation et tarifs des professionnels de santé selon les dernières parutions officielles de 2025 portant sur l'année 2024 ([opendatasoft](#)) et FINISS Extraction du Fichier des établissements selon les dernières parutions officielles de 2025 portant sur l'année 2024 ([data.gouv](#)). Adresse et géolocalisation des établissements d'enseignement du premier et second degrés selon les dernières parutions officielles de 2025 portant sur l'année 2024 ([data.education.gouv](#))

## Villes autour de Flagey

Ville	Habitants	Superficie	Pop densité	Pop active	Taux chômage	Revenu moyen	Prix immobilier
Orcevaux	102	4 km <sup>2</sup>	26 h/km <sup>2</sup>	53.9%	3.9%	28 830 €/an	NC
Aprey	187	15 km <sup>2</sup>	12 h/km <sup>2</sup>	48.7%	3.7%	22 350 €/an	NC
Verseilles-le-Bas	109	1 km <sup>2</sup>	109 h/km <sup>2</sup>	49.5%	1.8%	26 770 €/an	NC
Brennes	129	9 km <sup>2</sup>	14 h/km <sup>2</sup>	36.4%	0.8%	23 100 €/an	NC
Baissey	167	10 km <sup>2</sup>	17 h/km <sup>2</sup>	45.5%	3%	22 410 €/an	NC
Noidant-le-Rocheux	168	16 km <sup>2</sup>	11 h/km <sup>2</sup>	47%	2.4%	24 010 €/an	NC
Verseilles-le-Haut	46	2 km <sup>2</sup>	23 h/km <sup>2</sup>	50%	2.2%	NC	NC
Villiers-lès-Aprey	47	7 km <sup>2</sup>	7 h/km <sup>2</sup>	44.7%	2.1%	NC	NC
Longeau-Percey	688	7 km <sup>2</sup>	98 h/km <sup>2</sup>	45.5%	4.4%	22 390 €/an	NC
Perrogney-les-Fontaines	106	14 km <sup>2</sup>	8 h/km <sup>2</sup>	37.7%	3.8%	24 190 €/an	NC
Bourg	178	7 km <sup>2</sup>	25 h/km <sup>2</sup>	45.5%	2.2%	26 030 €/an	NC
Courcelles-en-Montagne	94	15 km <sup>2</sup>	6 h/km <sup>2</sup>	48.9%	3.2%	22 500 €/an	NC
Leuchey	70	5 km <sup>2</sup>	14 h/km <sup>2</sup>	45.7%	0%	NC	NC
Villegusien-le-Lac	1 000	40 km <sup>2</sup>	25 h/km <sup>2</sup>	45.6%	3.4%	23 390 €/an	NC
Aujeurres	73	12 km <sup>2</sup>	6 h/km <sup>2</sup>	37%	4.1%	NC	NC

bien-dans-ma-ville.fr



# **Vous aimez votre ville ? Notez-la !**

Et faites-nous part de vos remarques constructives



Avec

**BIEN** dans ma **VILLE** 