



Version web

# Ville de Flacy

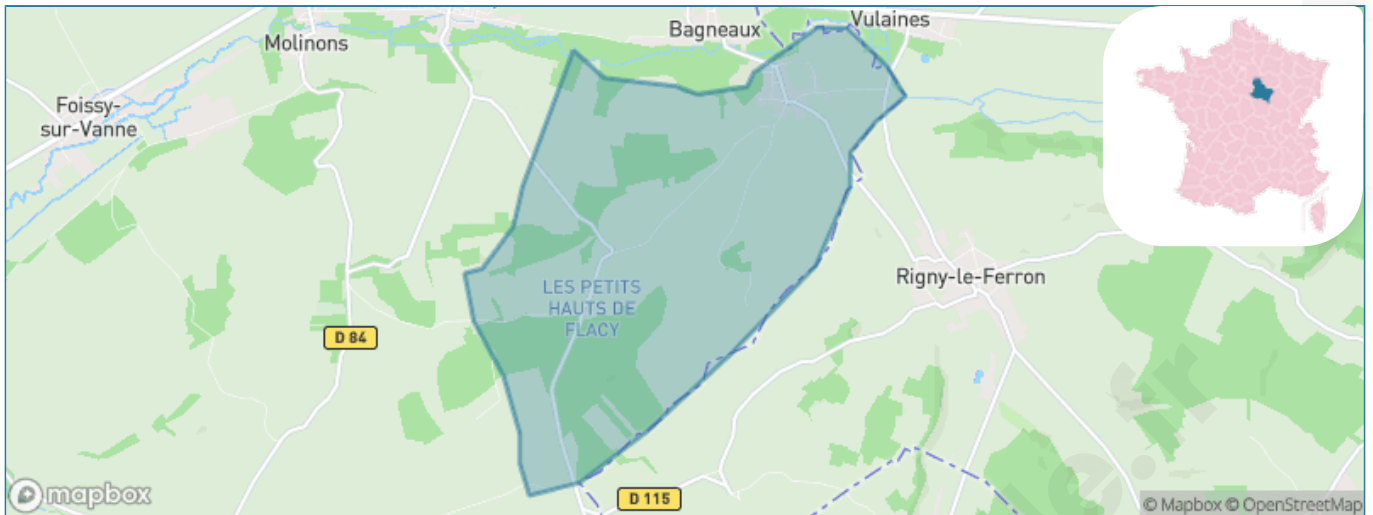
Présenté par

**BIEN** dans  
ma **VILLE** 

# Sommaire

Situation géographique .....	3
Statistiques sur la population .....	4
Evolution du nombre d'habitants .....	4
Tranche d'âge .....	5
0-14 ans .....	5
15-29 ans .....	5
30-44 ans .....	5
45-59 ans .....	5
60-74 ans .....	5
75-89 ans .....	5
90 ans et + .....	5
Activité professionnelle .....	5
Agriculteurs .....	5
Artisans, Commerçants .....	5
Cadres et sup. ....	5
Professions intermédiaires .....	5
Employé .....	5
Ouvrier .....	5
Retraité .....	5
Autres .....	5
Niveau de diplôme .....	6
Sans diplôme ou CEP .....	6
Brevet, BEPC, DNB .....	6
CAP-BEP ou équivalent .....	6
BAC ou équivalent .....	6
BAC+2 .....	6
BAC+3 ou +4 .....	6
BAC+5 ou plus .....	6
Composition des ménages .....	6
Couple sans enfant .....	6
Couple avec enfant(s) .....	6
Famille monoparentale .....	6
Colocation / Autre .....	6
Personnes seules .....	6
Profils électoraux .....	7
Premier tour .....	7
Sécurité .....	8
Evolution du nombre d'infractions .....	8
Pour comparer .....	9
Services à la population .....	10
Commerce .....	10
Éducation .....	10
Villes autour de Flacy .....	12

# Situation géographique



## i Informations clés

- **Région** : Bourgogne-Franche-Comté
- **Département** : Yonne
- **Code postal** : 89190
- **Superficie** : 12 km<sup>2</sup>

RÉGION  
BOURGOGNE  
FRANCHE  
COMTE



# Statistiques sur la population



Nombre d'habitants

**123**



Age moyen

**51 ans**



Pop active

**34.1%**



Taux chômage

**5.1%**



Pop densité

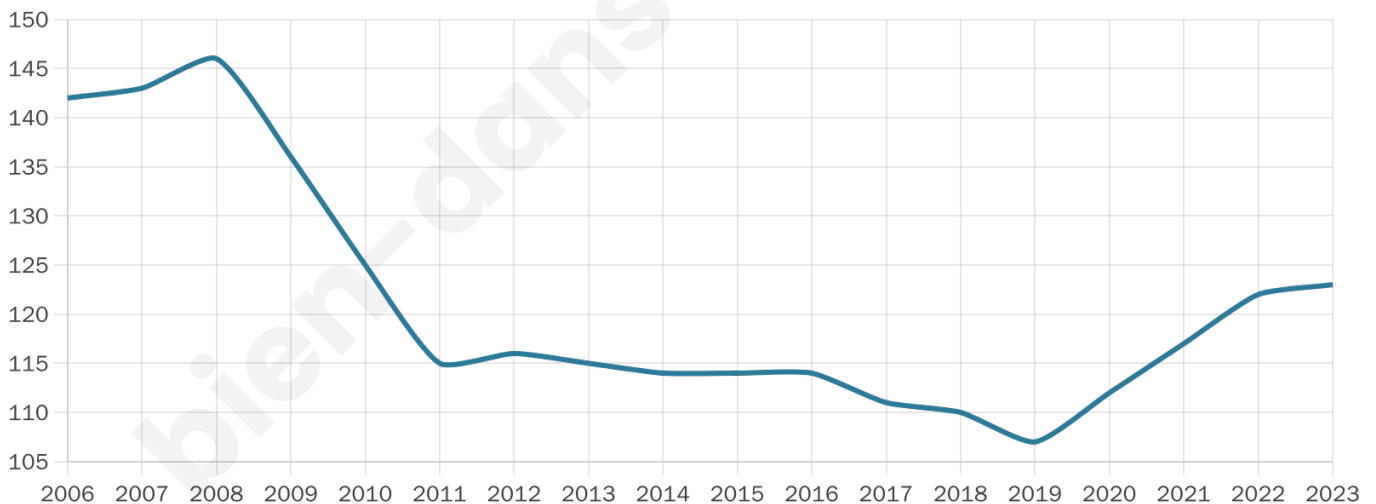
**10 h/km<sup>2</sup>**



Revenu moyen

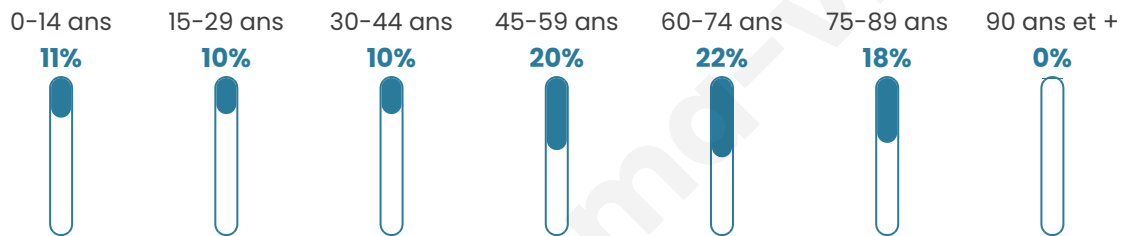
**22 040 €/an**

## Evolution du nombre d'habitants

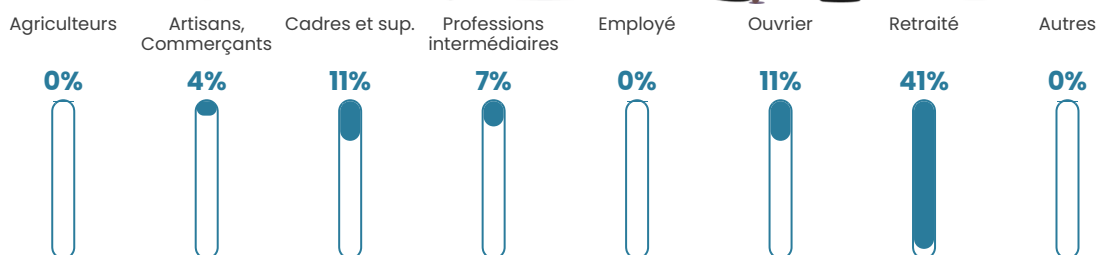


Sources : Institut national de la statistique et des études économiques (insee) selon Les dernières parutions officielles de 2024 portant sur les années 2020, 2021 et 2022.


## Tranche d'âge




## Activité professionnelle



## Niveau de diplôme





## Composition des ménages



# Profils électoraux



## Premier tour

	Marine LE PEN	40.26 %
	Emmanuel MACRON	29.87 %
	Jean LASSALLE	7.79 %
	Valérie PÉCRESSÉ	7.79 %
	Éric ZEMMOUR	5.19 %
	Jean-Luc MÉLENCHON	3.90 %
	Anne HIDALGO	2.60 %
	Philippe POUTOU	1.30 %
	Nicolas DUPONT- AIGNAN	1.30 %
	Nathalie ARTHAUD	0.00 %
	Fabien ROUSSEL	0.00 %
	Yannick JADOT	0.00 %

### 100 inscrits

Participation : 83%  
Votes blancs : 2.41%  
Votes nuls : 4.82%

## Second tour

	Emmanuel MACRON	45,95 %
	Marine LE PEN	54,05 %

### 100 inscrits

Participation : 80%  
Votes blancs : 7.5%  
Votes nuls : 0%

# Sécurité



Agressions physiques / sexuelles

0



Cambriolages

0



Vols / dégradations

0



Stupéfiants

0

## Evolution du nombre d'infractions



## Pour comparer

(en proportion du nombre d'habitants)



Sources : Bases statistiques communale, départementale et régionale de la délinquance enregistrée par la police et la gendarmerie nationales selon les dernières parutions officielles de 2025 portant sur l'année 2024 ([data.gouv](https://data.gouv.fr)).

Agressions physiques / sexuelles : Violences sexuelles, coups et blessures volontaires intrafamiliaux, coups et blessures volontaires, autres coups, blessures volontaires et vols violents sans arme.

Cambriolages : Cambriolages de logements.

Vols : Vols avec armes, vols d'accessoires sur véhicules, vols dans les véhicules, vols de véhicules, vols sans violence contre des personnes, destructions, dégradations volontaires et escroqueries.

Stupéfiants : Trafic de stupéfiants dont (AFD) et usage de stupéfiants.

# Services à la population



## Commerce

Hypermarché	X <u>Sens</u> 23km
Supermarché	X <u>Villeneuve-l'Archevêque</u> 4km
Superette	X <u>Villeneuve-l'Archevêque</u> 4km
Boulangerie	X <u>Villeneuve-l'Archevêque</u> 4km
Boucherie	X <u>Aix-Villemaur-Pâlis</u> 10km
Restaurant	X <u>Rigny-le-Ferron</u> 2km
Garage	X <u>Vulaines</u> 2km
Station-service	X <u>Villeneuve-l'Archevêque</u> 4km
Banque	X <u>Villeneuve-l'Archevêque</u> 4km
La poste	X <u>Villeneuve-l'Archevêque</u> 4km
Coiffeur	X <u>Bagneaux</u> 2km
Tabac	X <u>Estissac</u> 16km
Bars / discothèque	X <u>Aix-Villemaur-Pâlis</u> 10km
Bibliothèque	X <u>Sens</u> 22km
Cinéma	X <u>Malay-le-Grand</u> 20km
Vétérinaire	X <u>Aix-Villemaur-Pâlis</u> 10km



## Santé

Pharmacie	X <u>Villeneuve-l'Archevêque</u> 4km
Hôpital	X <u>Sens</u> 22km
Laboratoire d'analyses médicales	X <u>Sens</u> 23km
Etablissement pour handicapé	X <u>Mesnil-Saint-Loup</u> 16km
EHPA	X <u>Aix-Villemaur-Pâlis</u> 10km
Médecin	X <u>Villeneuve-l'Archevêque</u> 4km
Dentiste	X <u>Aix-Villemaur-Pâlis</u> 10km
Chirurgien	X <u>Sens</u> 22km
Dermatologue	X <u>Sens</u> 23km
Anesthésiste	X <u>Sens</u> 23km
Gastro-entérologue	X <u>Sens</u> 23km
Gynécologue	X <u>Sens</u> 23km
Cancérologue	X <u>Auxerre</u> 46km
Neurologue	X <u>Sens</u> 23km
Ophtalmologue	X <u>Sens</u> 23km
ORL	X <u>Sens</u> 23km
Cardiologue	X <u>Sens</u> 22km
Pédiatre	X <u>Sens</u> 24km
Pneumologue	X <u>Joigny</u> 31km
Psychologue	X <u>Sens</u> 23km
Radiologue	X <u>Sens</u> 23km
Rhumatologue	X <u>Gron</u> 26km
Sage-femme	X <u>Sens</u> 23km



## Éducation

Crèche	X <u>Les Vallées de la Vanne</u> 9km
Ecole maternelle Public	X <u>Villeneuve-l'Archevêque</u> 4km
Ecole maternelle Privé	X <u>Avon</u> 68km
Ecole primaire Public	X <u>Villeneuve-l'Archevêque</u> 4km
Ecole primaire Privé	X <u>Mesnil-Saint-Loup</u> 15km
Collège Public	X <u>Villeneuve-l'Archevêque</u> 4km
Collège Privé	X <u>Mesnil-Saint-Loup</u> 15km
Lycée Public	X <u>Sens</u> 22km

Sources : Base Sirene des entreprises et de leurs établissements selon les dernières parutions officielles de 2025 portant sur l'année 2024 ([data.gouv](#)). Liste, localisation et tarifs des professionnels de santé selon les dernières parutions officielles de 2025 portant sur l'année 2024 ([opendatasoft](#)) et FINISS Extraction du Fichier des établissements selon les dernières parutions officielles de 2025 portant sur l'année 2024 ([data.gouv](#)). Adresse et géolocalisation des établissements d'enseignement du premier et second degrés selon les dernières parutions officielles de 2025 portant sur l'année 2024 ([data.education.gouv](#))

bien-dans-ma-ville.fr

## Villes autour de Flacy

Ville	Habitants	Superficie	Pop densité	Pop active	Taux chômage	Revenu moyen	Prix immobilier
Vulaines	226	8 km <sup>2</sup>	28 h/km <sup>2</sup>	45.1%	4.9%	21 220 €/an	1 053 €/m <sup>2</sup>
Bagneaux	196	16 km <sup>2</sup>	12 h/km <sup>2</sup>	37.2%	4.1%	22 890 €/an	1 242 €/m <sup>2</sup>
Rigny-le-Ferron (2 avis)	323	19 km <sup>2</sup>	17 h/km <sup>2</sup>	41.5%	6.2%	20 850 €/an	678 €/m <sup>2</sup>
Cérilly	51	7 km <sup>2</sup>	7 h/km <sup>2</sup>	35.3%	11.8%	NC	1 501 €/m <sup>2</sup>
Villeneuve-l'Archevêque (1 avis)	1 112	6 km <sup>2</sup>	185 h/km <sup>2</sup>	38%	7.8%	18 120 €/an	957 €/m <sup>2</sup>
Molinons	273	12 km <sup>2</sup>	23 h/km <sup>2</sup>	52%	7.3%	22 770 €/an	750 €/m <sup>2</sup>
Saint-Benoist-sur-Vanne	228	16 km <sup>2</sup>	14 h/km <sup>2</sup>	49.1%	5.7%	20 430 €/an	866 €/m <sup>2</sup>
Coulours	141	17 km <sup>2</sup>	8 h/km <sup>2</sup>	42.6%	7.8%	21 860 €/an	538 €/m <sup>2</sup>
Lailly	199	22 km <sup>2</sup>	9 h/km <sup>2</sup>	45.7%	8%	22 020 €/an	834 €/m <sup>2</sup>
Bérulle	193	16 km <sup>2</sup>	12 h/km <sup>2</sup>	45.1%	5.2%	21 140 €/an	940 €/m <sup>2</sup>
Planty	229	10 km <sup>2</sup>	23 h/km <sup>2</sup>	42.4%	5.7%	20 900 €/an	977 €/m <sup>2</sup>
Les Sièges	439	23 km <sup>2</sup>	19 h/km <sup>2</sup>	46.9%	4.6%	20 960 €/an	863 €/m <sup>2</sup>
Foissy-sur-Vanne (1 avis)	298	15 km <sup>2</sup>	20 h/km <sup>2</sup>	43%	6.7%	19 950 €/an	769 €/m <sup>2</sup>
Courgenay	564	29 km <sup>2</sup>	19 h/km <sup>2</sup>	40.1%	5.3%	21 290 €/an	1 175 €/m <sup>2</sup>
Fournaudin	136	9 km <sup>2</sup>	15 h/km <sup>2</sup>	43.4%	3.7%	24 170 €/an	765 €/m <sup>2</sup>

bien-dans-ma-ville.fr



# Vous aimez votre ville ? Notez-la !

Et faites-nous part de vos remarques constructives



Avec

**BIEN** dans ma **VILLE** 