



Version web

# Ville de Flacourt

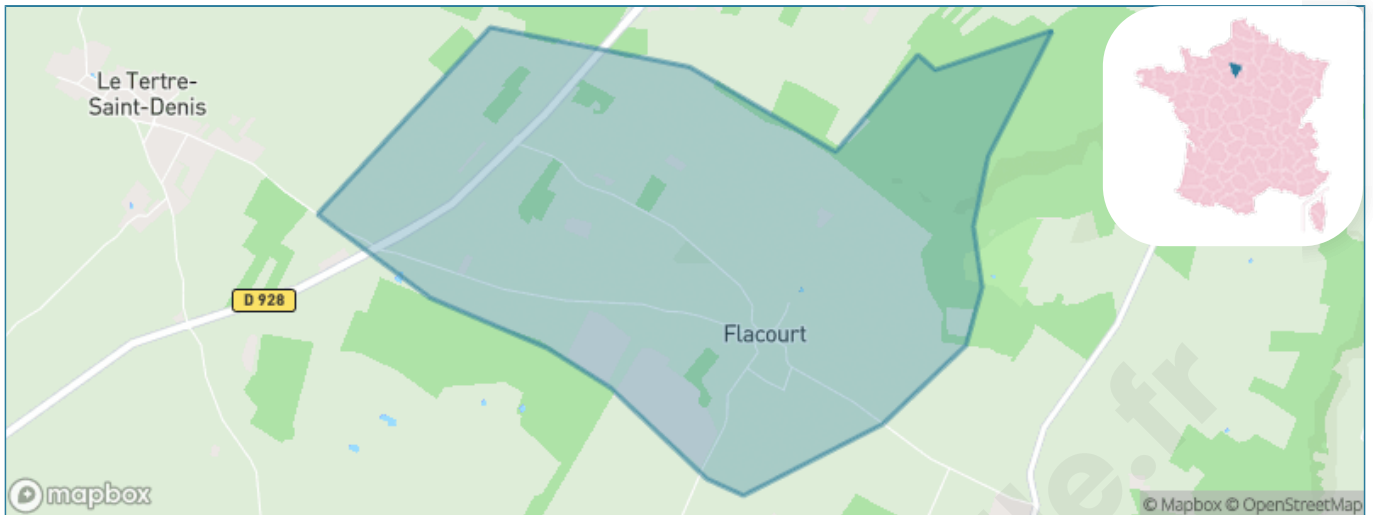
Présenté par

**BIEN** dans  
ma **VILLE** 

# Sommaire

Situation géographique .....	3
Statistiques sur la population .....	4
Evolution du nombre d'habitants .....	4
Tranche d'âge .....	5
0-14 ans .....	5
15-29 ans .....	5
30-44 ans .....	5
45-59 ans .....	5
60-74 ans .....	5
75-89 ans .....	5
90 ans et + .....	5
Activité professionnelle .....	5
Agriculteurs .....	5
Artisans, Commerçants .....	5
Cadres et sup. ....	5
Professions intermédiaires .....	5
Employé .....	5
Ouvrier .....	5
Retraité .....	5
Autres .....	5
Niveau de diplôme .....	6
Sans diplôme ou CEP .....	6
Brevet, BEPC, DNB .....	6
CAP-BEP ou équivalent .....	6
BAC ou équivalent .....	6
BAC+2 .....	6
BAC+3 ou +4 .....	6
BAC+5 ou plus .....	6
Composition des ménages .....	6
Couple sans enfant .....	6
Couple avec enfant(s) .....	6
Famille monoparentale .....	6
Colocation / Autre .....	6
Personnes seules .....	6
Profils électoraux .....	7
Premier tour .....	7
Sécurité .....	8
Evolution du nombre d'infractions .....	8
Pour comparer .....	9
Services à la population .....	10
Commerce .....	10
Éducation .....	10
Villes autour de Flacourt .....	11

# Situation géographique



## **i** Informations clés

- **Région** : Île-de-France
- **Département** : Yvelines
- **Code postal** : 78200
- **Superficie** : 4 km<sup>2</sup>



**Yvelines**  
Le Département

# Statistiques sur la population



Nombre d'habitants

**184**



Age moyen

**39 ans**



Pop active

**48.9%**



Taux chômage

**4.4%**



Pop densité

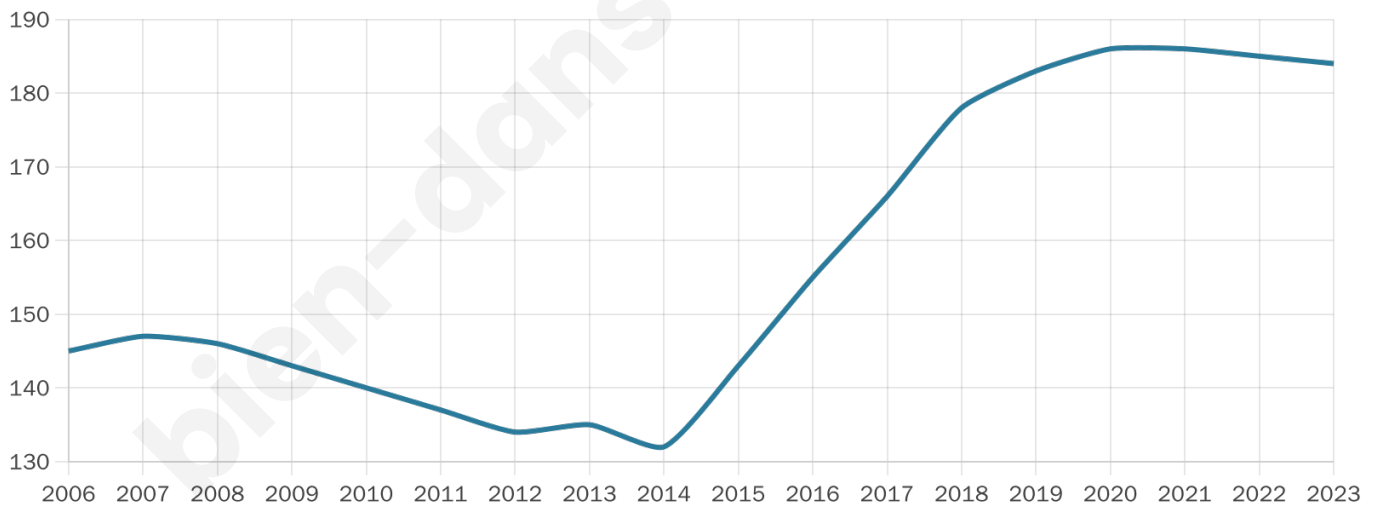
**46 h/km<sup>2</sup>**



Revenu moyen

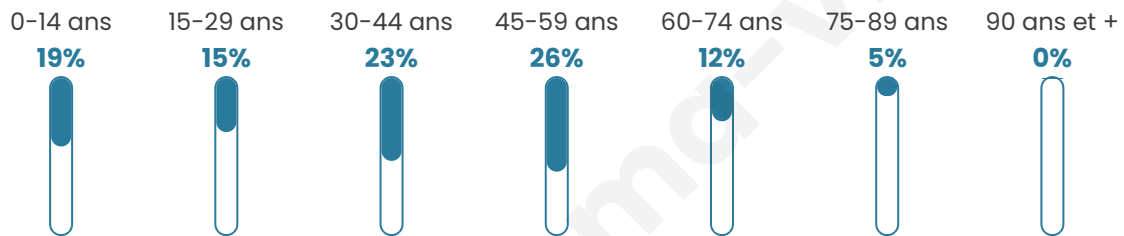
**26 080 €/an**

## Evolution du nombre d'habitants

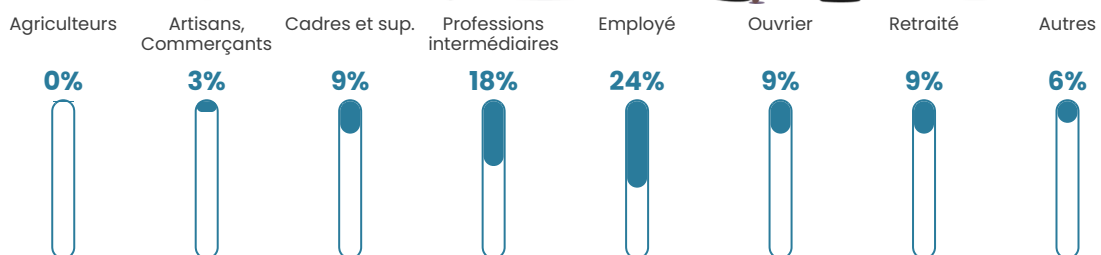


Sources : Institut national de la statistique et des études économiques (insee) selon Les dernières parutions officielles de 2024 portant sur les années 2020, 2021 et 2022.


## Tranche d'âge




## Activité professionnelle



## Niveau de diplôme















## Composition des ménages



# Profils électoraux

## Premier tour

	Marine LE PEN	44.76 %
	Emmanuel MACRON	22.86 %
	Éric ZEMMOUR	9.52 %
	Valérie PÉCRESSÉ	8.57 %
	Jean-Luc MÉLENCHON	4.76 %
	Yannick JADOT	3.81 %
	Jean LASSALLE	2.86 %
	Nicolas DUPONT-AIGNAN	1.90 %
	Anne HIDALGO	0.95 %
	Nathalie ARTHAUD	0.00 %
	Fabien ROUSSEL	0.00 %
	Philippe POUTOU	0.00 %



### 129 inscrits

Participation : 82.95%

Votes blancs : 1.87%

Votes nuls : 0.00%

## Second tour

	Emmanuel MACRON	39 %
	Marine LE PEN	61 %

### 129 inscrits

Participation : 85.27%

Votes blancs : 8.18%

Votes nuls : 0.91%

# Sécurité



Agressions physiques / sexuelles

0



Cambriolages

0



Vols / dégradations

0



Stupéfiants

0

## Evolution du nombre d'infractions



## Pour comparer

(en proportion du nombre d'habitants)



Sources : Bases statistiques communale, départementale et régionale de la délinquance enregistrée par la police et la gendarmerie nationales selon les dernières parutions officielles de 2025 portant sur l'année 2024 ([data.gouv](https://data.gouv.fr)).

Agressions physiques / sexuelles : Violences sexuelles, coups et blessures volontaires intrafamiliaux, coups et blessures volontaires, autres coups, blessures volontaires et vols violents sans arme.

Cambriolages : Cambriolages de logements.

Vols : Vols avec armes, vols d'accessoires sur véhicules, vols dans les véhicules, vols de véhicules, vols sans violence contre des personnes, destructions, dégradations volontaires et escroqueries.

Stupéfiants : Trafic de stupéfiants dont (AFD) et usage de stupéfiants.

# Services à la population



## Commerce

Hypermarché	X <a href="#">Limay</a> 10km
Supermarché	X <a href="#">Septeuil</a> 5km
Superette	X <a href="#">Vert</a> 3km
Boulangerie	X <a href="#">Vert</a> 3km
Boucherie	X <a href="#">Septeuil</a> 5km
Restaurant	X <a href="#">Rosay</a> 3km
Garage	X <a href="#">Favrieux</a> 1km
Station-service	X <a href="#">Longnes</a> 5km
Banque	X <a href="#">Dammartin-en-Serve</a> 5km
La poste	X <a href="#">Soindres</a> 3km
Coiffeur	X <a href="#">Favrieux</a> 1km
Tabac	X <a href="#">Magnanville</a> 6km
Bars / discothèque	X <a href="#">Rosay</a> 3km
Bibliothèque	X <a href="#">Arnouville-lès-Mantes</a> 6km
Cinéma	X <a href="#">Bazemont</a> 16km
Vétérinaire	X <a href="#">Soindres</a> 3km



## Santé

Pharmacie	X <a href="#">Dammartin-en-Serve</a> 4km
Hôpital	X <a href="#">Buchelay</a> 6km
Laboratoire d'analyses médicales	X <a href="#">Magnanville</a> 6km
Etablissement pour handicapé	X <a href="#">Septeuil</a> 5km
EHPA	X <a href="#">Magnanville</a> 4km
Médecin	X <a href="#">Longnes</a> 5km
Dentiste	X <a href="#">Buchelay</a> 6km
Chirurgien	X <a href="#">Mantes-la-Jolie</a> 7km
Dermatologue	X <a href="#">Septeuil</a> 5km
Anesthésiste	X <a href="#">Mantes-la-Jolie</a> 8km
Gastro-entérologue	X <a href="#">Mantes-la-Jolie</a> 7km
Gynécologue	X <a href="#">Mantes-la-Jolie</a> 7km
Cancérologue	X <a href="#">Osny</a> 35km
Neurologue	X <a href="#">Mantes-la-Jolie</a> 8km
Ophthalmologue	X <a href="#">Mantes-la-Jolie</a> 8km
ORL	X <a href="#">Buchelay</a> 5km
Cardiologue	X <a href="#">Longnes</a> 5km
Pédiatre	X <a href="#">Mantes-la-Jolie</a> 7km
Pneumologue	X <a href="#">Mantes-la-Ville</a> 7km
Psychologue	X <a href="#">Limay</a> 9km
Radiologue	X <a href="#">Mantes-la-Jolie</a> 7km
Rhumatologue	X <a href="#">Mantes-la-Jolie</a> 8km
Sage-femme	X <a href="#">Septeuil</a> 5km



## Éducation

Crèche	1
Ecole maternelle Public	X <a href="#">Villette</a> 3km
Ecole maternelle Privé	X <a href="#">Mareil-Marly</a> 31km
Ecole primaire Public	X <a href="#">Boinvilliers</a> 2km
Ecole primaire Privé	X <a href="#">Buchelay</a> 5km
Collège Public	X <a href="#">Magnanville</a> 5km
Collège Privé	X <a href="#">Buchelay</a> 5km
Lycée Public	X <a href="#">Magnanville</a> 4km
Lycée Privé	X <a href="#">Magnanville</a> 4km

Sources : Base Sirene des entreprises et de leurs établissements selon les dernières parutions officielles de 2025 portant sur l'année 2024 ([data.gouv](#)). Liste, localisation et tarifs des professionnels de santé selon les dernières parutions officielles de 2025 portant sur l'année 2024 ([opendatasoft](#)) et FINISS Extraction du Fichier des établissements selon les dernières parutions officielles de 2025 portant sur l'année 2024 ([data.gouv](#)). Adresse et géolocalisation des établissements d'enseignement du premier et second degrés selon les dernières parutions officielles de 2025 portant sur l'année 2024 ([data.education.gouv](#))

## Villes autour de Flacourt

Ville	Habitants	Superficie	Pop densité	Pop active	Taux chômage	Revenu moyen	Prix immobilier
Favrieux	157	3 km <sup>2</sup>	52 h/km <sup>2</sup>	45.9%	1.9%	28 820 €/an	1 568 €/m <sup>2</sup>
Boinvilliers (2 avis)	243	3 km <sup>2</sup>	81 h/km <sup>2</sup>	53.5%	1.2%	30 620 €/an	2 471 €/m <sup>2</sup>
Soindres (1 avis)	757	5 km <sup>2</sup>	151 h/km <sup>2</sup>	47%	5.3%	28 530 €/an	2 726 €/m <sup>2</sup>
Le Tertre-Saint-Denis	137	2 km <sup>2</sup>	69 h/km <sup>2</sup>	52.6%	4.4%	26 740 €/an	2 305 €/m <sup>2</sup>
Rosay (1 avis)	387	4 km <sup>2</sup>	97 h/km <sup>2</sup>	50.1%	4.4%	27 080 €/an	2 860 €/m <sup>2</sup>
Perdreauville (3 avis)	701	11 km <sup>2</sup>	64 h/km <sup>2</sup>	45.1%	3.9%	28 160 €/an	2 896 €/m <sup>2</sup>
Vert	852	3 km <sup>2</sup>	284 h/km <sup>2</sup>	46%	3.9%	29 750 €/an	2 740 €/m <sup>2</sup>
Villette	524	4 km <sup>2</sup>	131 h/km <sup>2</sup>	46.6%	2.9%	30 750 €/an	2 131 €/m <sup>2</sup>
Fontenay-Mauvoisin (3 avis)	460	3 km <sup>2</sup>	153 h/km <sup>2</sup>	46.1%	3.9%	32 020 €/an	2 348 €/m <sup>2</sup>
Courgent	414	2 km <sup>2</sup>	207 h/km <sup>2</sup>	43.5%	3.1%	32 110 €/an	2 795 €/m <sup>2</sup>
Montchauvet	275	8 km <sup>2</sup>	34 h/km <sup>2</sup>	57.1%	4.4%	31 950 €/an	2 659 €/m <sup>2</sup>
Ménerville	216	3 km <sup>2</sup>	72 h/km <sup>2</sup>	48.6%	7.9%	28 090 €/an	2 148 €/m <sup>2</sup>
Dammartin-en-Serve (2 avis)	1 441	14 km <sup>2</sup>	103 h/km <sup>2</sup>	48.6%	4.5%	25 440 €/an	2 463 €/m <sup>2</sup>
Septeuil (2 avis)	2 264	9 km <sup>2</sup>	252 h/km <sup>2</sup>	46.3%	2.5%	27 600 €/an	2 550 €/m <sup>2</sup>
Magnanville (12 avis)	6 383	4 km <sup>2</sup>	1 596 h/km <sup>2</sup>	40%	5.6%	24 580 €/an	2 664 €/m <sup>2</sup>

bien-dans-ma-ville.fr



# Vous aimez votre ville ? Notez-la !

Et faites-nous part de vos remarques constructives



Avec

**BIEN** dans  
ma **VILLE** 