



Version web

Ville de Flacey

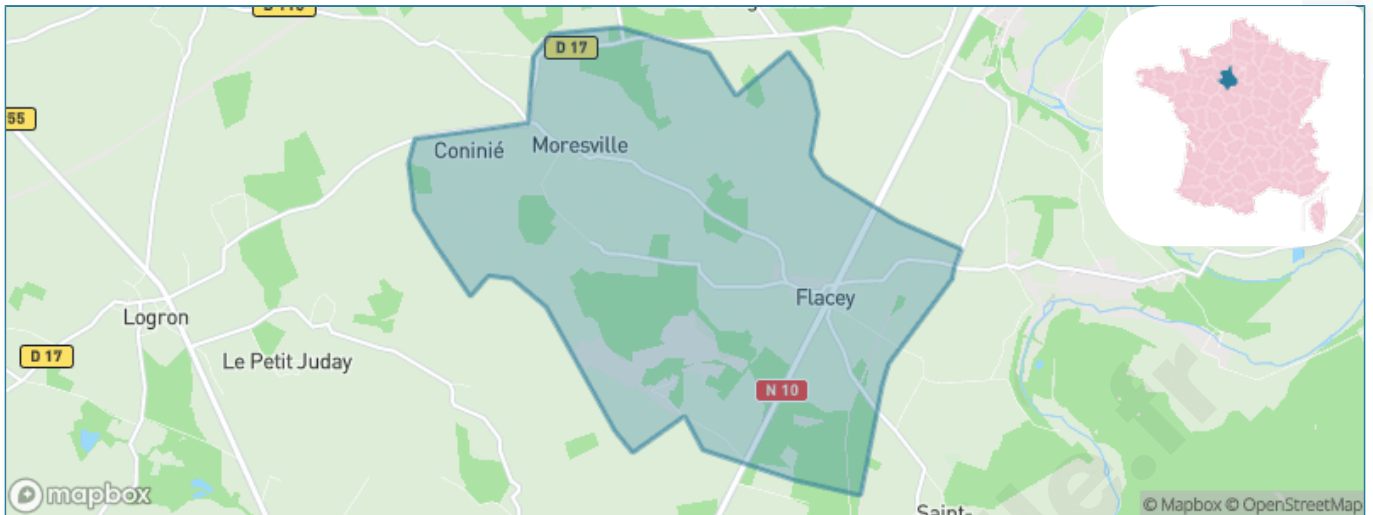
Présenté par

BIEN dans
ma **VILLE** 

Sommaire

Situation géographique	3
Statistiques sur la population	4
Evolution du nombre d'habitants	4
Tranche d'âge	5
0-14 ans	5
15-29 ans	5
30-44 ans	5
45-59 ans	5
60-74 ans	5
75-89 ans	5
90 ans et +	5
Activité professionnelle	5
Agriculteurs	5
Artisans, Commerçants	5
Cadres et sup.	5
Professions intermédiaires	5
Employé	5
Ouvrier	5
Retraité	5
Autres	5
Niveau de diplôme	6
Sans diplôme ou CEP	6
Brevet, BEPC, DNB	6
CAP-BEP ou équivalent	6
BAC ou équivalent	6
BAC+2	6
BAC+3 ou +4	6
BAC+5 ou plus	6
Composition des ménages	6
Couple sans enfant	6
Couple avec enfant(s)	6
Famille monoparentale	6
Colocation / Autre	6
Personnes seules	6
Profils électoraux	7
Premier tour	7
Sécurité	8
Evolution du nombre d'infractions	8
Pour comparer	9
Services à la population	10
Commerce	10
Éducation	10
Villes autour de Flacey	11

Situation géographique



i Informations clés

- **Région** : Centre-Val de Loire
- **Département** : Eure-et-Loir
- **Code postal** : 28800
- **Superficie** : 14 km²



Statistiques sur la population



Nombre d'habitants

208



Age moyen

43 ans



Pop active

47.6%



Taux chômage

8%



Pop densité

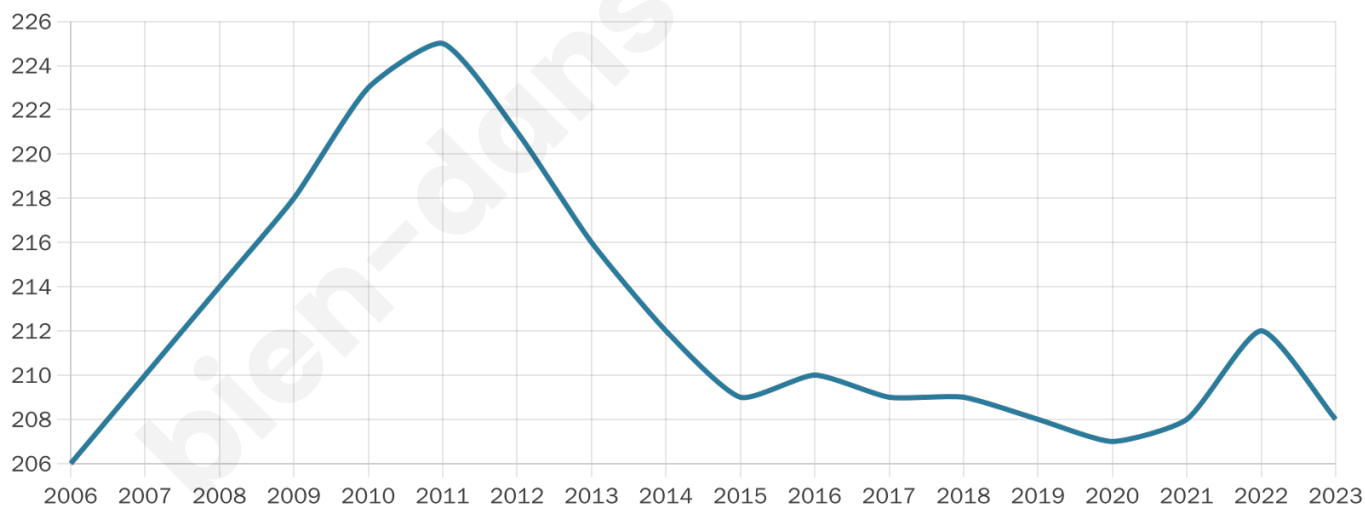
15 h/km²



Revenu moyen

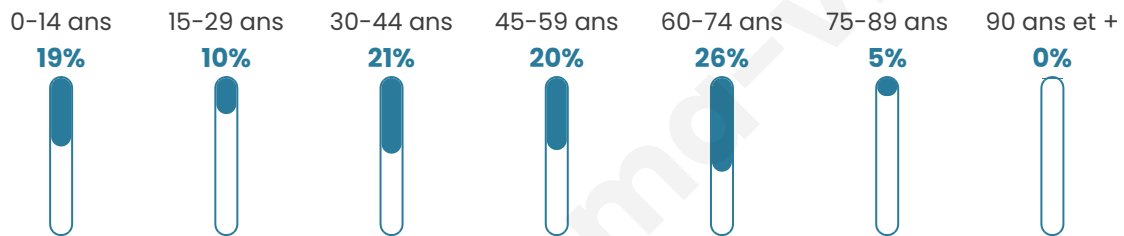
23 790 €/an

Evolution du nombre d'habitants

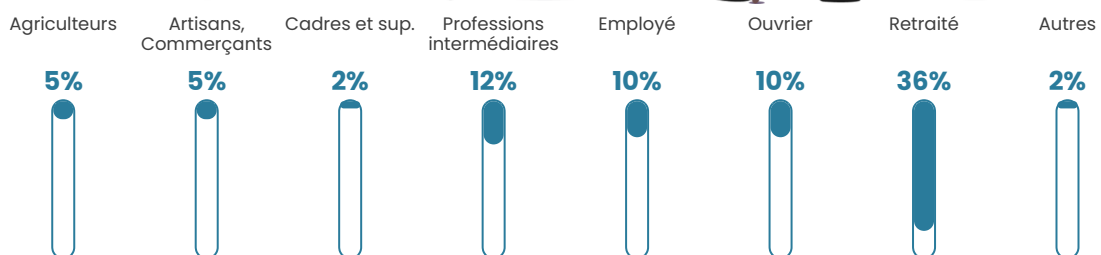


Sources : Institut national de la statistique et des études économiques (insee) selon Les dernières parutions officielles de 2024 portant sur les années 2020, 2021 et 2022.

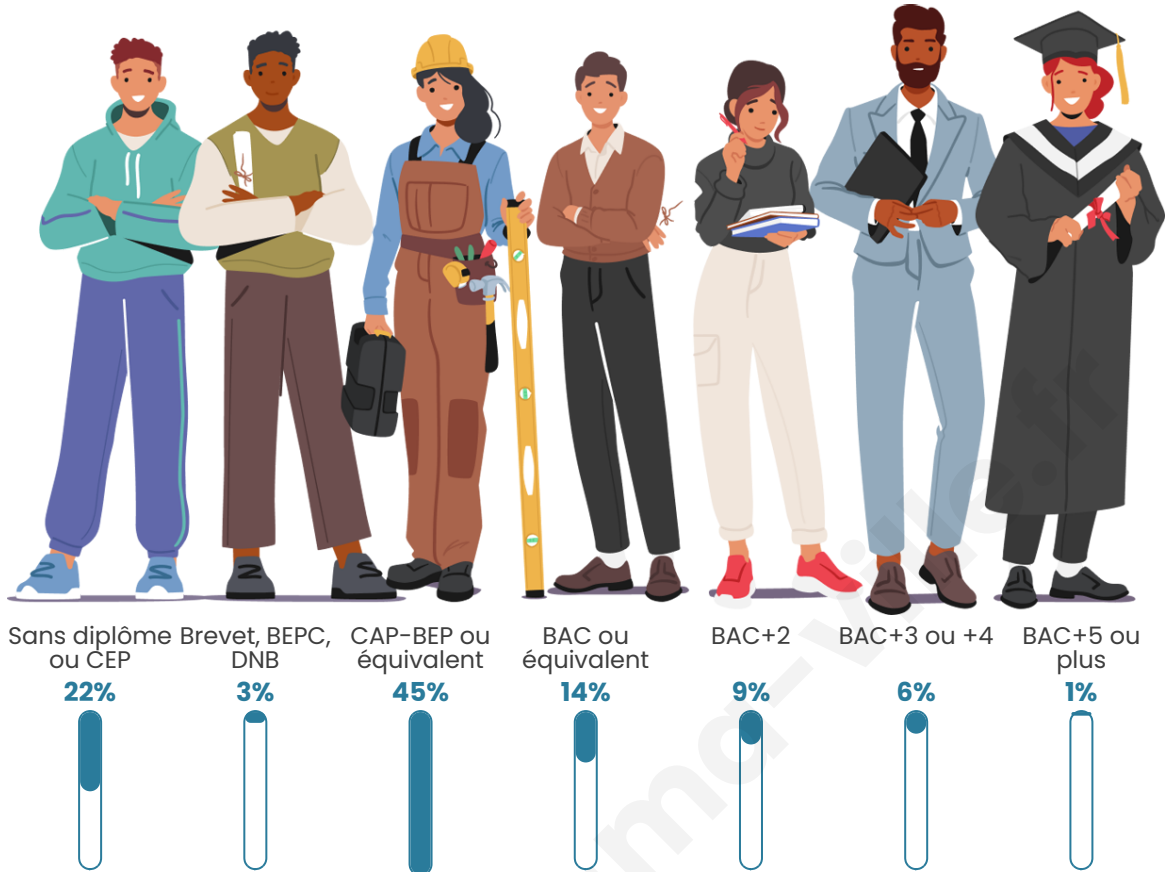
Tranche d'âge




Activité professionnelle



Niveau de diplôme















Composition des ménages



Profils électoraux



Premier tour

	Marine LE PEN	35.14 %
	Emmanuel MACRON	16.22 %
	Éric ZEMMOUR	11.49 %
	Jean-Luc MÉLENCHON	8.11 %
	Jean LASSALLE	6.76 %
	Yannick JADOT	5.41 %
	Nicolas DUPONT-AIGNAN	4.73 %
	Fabien ROUSSEL	3.38 %
	Valérie PÉCRESE	3.38 %
	Anne HIDALGO	2.03 %
	Philippe POUTOU	2.03 %
	Nathalie ARTHAUD	1.35 %

182 inscrits

Participation : 81.32%
Votes blancs : 0.00%
Votes nuls : 0.00%

Second tour

	Emmanuel MACRON	47,45 %
	Marine LE PEN	52,55 %

182 inscrits

Participation : 80.77%
Votes blancs : 0.68%
Votes nuls : 6.12%

Sécurité



Agressions physiques / sexuelles

0



Cambriolages

0



Vols / dégradations

0



Stupéfiants

0

Evolution du nombre d'infractions



Pour comparer

(en proportion du nombre d'habitants)

■ Ville ■ Département ■ Région



Sources : Bases statistiques communale, départementale et régionale de la délinquance enregistrée par la police et la gendarmerie nationales selon les dernières parutions officielles de 2025 portant sur l'année 2024 ([data.gouv](https://data.gouv.fr)).

Agressions physiques / sexuelles : Violences sexuelles, coups et blessures volontaires intrafamiliaux, coups et blessures volontaires, autres coups, blessures volontaires et vols violents sans arme.

Cambriolages : Cambriolages de logements.

Vols : Vols avec armes, vols d'accessoires sur véhicules, vols dans les véhicules, vols de véhicules, vols sans violence contre des personnes, destructions, dégradations volontaires et escroqueries.

Stupéfiants : Trafic de stupéfiants dont (AFD) et usage de stupéfiants.

Services à la population



Commerce

Hypermarché	X <u>Saint-Denis-Lanneray</u> 11km
Supermarché	X <u>Bonneval</u> 4km
Superette	X <u>Marboué</u> 4km
Boulangerie	X <u>Bonneval</u> 4km
Boucherie	X <u>Bonneval</u> 4km
Restaurant	X <u>Bergerac</u> 4km
Garage	X <u>Bonneval</u> 2km
Station-service	X <u>Bonneval</u> 5km
Banque	X <u>Bergerac</u> 4km
La poste	X <u>Liffré</u> 4km
Coiffeur	X <u>Bergerac</u> 4km
Tabac	X <u>Bonneval</u> 4km
Bars / discothèque	X <u>Bonneval</u> 3km
Bibliothèque	X <u>Châteaudun</u> 9km
Cinéma	X <u>Châteaudun</u> 9km
Vétérinaire	X <u>Bonneval</u> 5km



Santé

Pharmacie	X <u>Bonneval</u> 4km
Hôpital	X <u>Châteaudun</u> 9km
Laboratoire d'analyses médicales	X <u>Bonneval</u> 5km
Etablissement pour handicapé	X <u>Bonneval</u> 4km
EHPA	X <u>Bonneval</u> 5km
Médecin	X <u>Marboué</u> 4km
Dentiste	X <u>Bonneval</u> 5km
Chirurgien	X <u>Mainvilliers</u> 35km
Dermatologue	X <u>Lucé</u> 33km
Anesthésiste	X <u>La Bazoche-Gouet</u> 28km
Gastro-entérologue	X <u>Le Coudray</u> 33km
Gynécologue	X <u>Châteaudun</u> 9km
Cancérologue	X <u>Mainvilliers</u> 35km
Neurologue	X <u>Chartres</u> 34km
Ophtalmologue	X <u>Brou</u> 15km
ORL	X <u>Brou</u> 15km
Cardiologue	X <u>Châteaudun</u> 9km
Pédiatre	X <u>Barjouville</u> 30km
Pneumologue	X <u>Châteaudun</u> 9km
Psychologue	X <u>Châteaudun</u> 8km
Radiologue	X <u>Châteaudun</u> 9km
Rhumatologue	X <u>Le Coudray</u> 33km
Sage-femme	X <u>Châteaudun</u> 9km



Éducation

Crèche	X <u>Bonneval</u> 4km
Ecole maternelle Public	X <u>Marboué</u> 4km
Ecole maternelle Privé	X <u>Le Coudray</u> 32km
Ecole primaire Public	X <u>Marboué</u> 4km
Ecole primaire Privé	X <u>Bonneval</u> 5km
Collège Public	X <u>Bonneval</u> 5km
Collège Privé	X <u>Châteaudun</u> 9km
Lycée Public	X <u>Châteaudun</u> 9km
Lycée Privé	X <u>Châteaudun</u> 10km

Sources : Base Sirene des entreprises et de leurs établissements selon les dernières parutions officielles de 2025 portant sur l'année 2024 ([data.gouv](#)). Liste, localisation et tarifs des professionnels de santé selon les dernières parutions officielles de 2025 portant sur l'année 2024 ([opendatasoft](#)) et FINISS Extraction du Fichier des établissements selon les dernières parutions officielles de 2025 portant sur l'année 2024 ([data.gouv](#)). Adresse et géolocalisation des établissements d'enseignement du premier et second degrés selon les dernières parutions officielles de 2025 portant sur l'année 2024 ([data.education.gouv](#))

Villes autour de Flacey

Ville	Habitants	Superficie	Pop densité	Pop active	Taux chômage	Revenu moyen	Prix immobilier
Saint-Christophe	143	6 km ²	24 h/km ²	35.7%	2.1%	25 230 €/an	987 €/m ²
Montharville	105	6 km ²	18 h/km ²	43.8%	7.6%	NC	1 550 €/m ²
Marboué (1 avis)	1 108	26 km ²	43 h/km ²	47.4%	5.1%	22 630 €/an	1 025 €/m ²
Moléans (1 avis)	433	11 km ²	39 h/km ²	43.9%	3.7%	25 050 €/an	1 295 €/m ²
Saint-Maur-sur-le-Loir	411	16 km ²	26 h/km ²	45.7%	2.9%	24 590 €/an	1 178 €/m ²
Bonneval (11 avis)	4 868	28 km ²	174 h/km ²	39.6%	4.7%	22 400 €/an	1 482 €/m ²
Trizay-lès-Bonneval	323	9 km ²	36 h/km ²	47.4%	2.8%	23 470 €/an	1 184 €/m ²
Donnemain-Saint-Mamès	654	12 km ²	55 h/km ²	46.6%	4%	22 170 €/an	976 €/m ²
Logron	577	22 km ²	26 h/km ²	47.5%	3.6%	23 200 €/an	864 €/m ²
Dangeau (3 avis)	1 259	54 km ²	23 h/km ²	49.4%	5.8%	22 940 €/an	1 105 €/m ²
Châteaudun (6 avis)	12 830	28 km ²	458 h/km ²	38.1%	7.3%	19 300 €/an	1 309 €/m ²
Jallans	786	9 km ²	87 h/km ²	41.7%	2.9%	22 970 €/an	1 367 €/m ²
Montboissier	341	13 km ²	26 h/km ²	44.9%	2.1%	23 730 €/an	1 359 €/m ²
Conie-Molitard	387	15 km ²	26 h/km ²	43.2%	2.3%	24 100 €/an	1 301 €/m ²
Dancy	202	9 km ²	22 h/km ²	46%	6.9%	24 280 €/an	1 148 €/m ²

bien-dans-ma-ville.fr



Vous aimez votre ville ? Notez-la !

Et faites-nous part de vos remarques constructives



Avec

BIEN dans ma **VILLE** 