



Version web

# Ville de Fillé

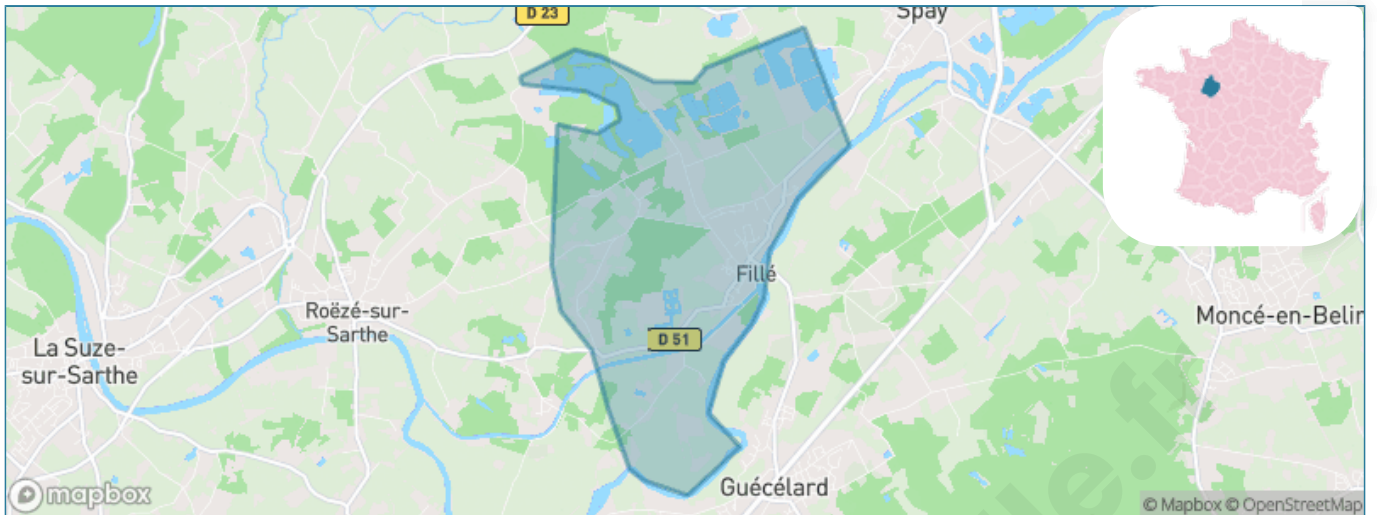
Présenté par

**BIEN** dans  
ma **VILLE** 

# Sommaire

Situation géographique .....	3
Statistiques sur la population .....	4
Evolution du nombre d'habitants .....	4
Tranche d'âge .....	5
0-14 ans .....	5
15-29 ans .....	5
30-44 ans .....	5
45-59 ans .....	5
60-74 ans .....	5
75-89 ans .....	5
90 ans et + .....	5
Activité professionnelle .....	5
Agriculteurs .....	5
Artisans, Commerçants .....	5
Cadres et sup. ....	5
Professions intermédiaires .....	5
Employé .....	5
Ouvrier .....	5
Retraité .....	5
Autres .....	5
Niveau de diplôme .....	6
Sans diplôme ou CEP .....	6
Brevet, BEPC, DNB .....	6
CAP-BEP ou équivalent .....	6
BAC ou équivalent .....	6
BAC+2 .....	6
BAC+3 ou +4 .....	6
BAC+5 ou plus .....	6
Composition des ménages .....	6
Couple sans enfant .....	6
Couple avec enfant(s) .....	6
Famille monoparentale .....	6
Colocation / Autre .....	6
Personnes seules .....	6
Profil électoraux .....	7
Premier tour .....	7
Sécurité .....	8
Evolution du nombre d'infractions .....	8
Pour comparer .....	9
Services à la population .....	10
Commerce .....	10
Éducation .....	10
Villes autour de Fillé .....	11
Avis sur la ville de Fillé .....	12
Moyenne par critère .....	12
Villes autour de Fillé .....	12
Répartition des avis par note .....	12
Répartition des avis par note .....	12

# Situation géographique



## i Informations clés

- **Région** : Pays de la Loire
- **Département** : Sarthe
- **Code postal** : 72210
- **Superficie** : 10 km<sup>2</sup>



# Statistiques sur la population



Nombre d'habitants

**1 562**



Age moyen

**40 ans**



Pop active

**50.6%**



Taux chômage

**4.2%**



Pop densité

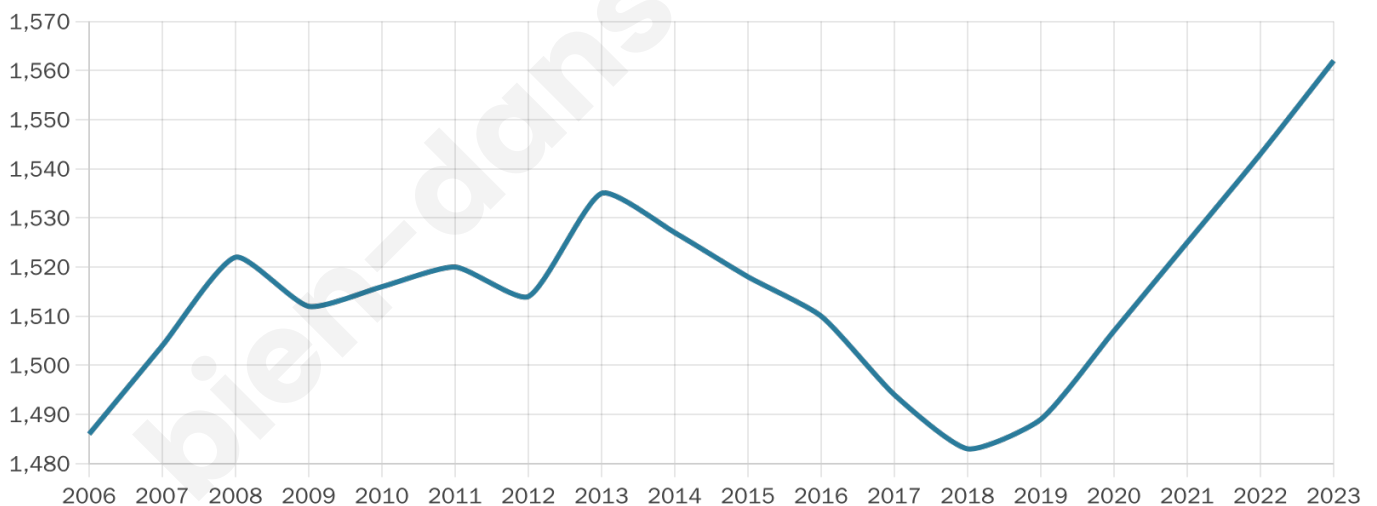
**156 h/km<sup>2</sup>**



Revenu moyen

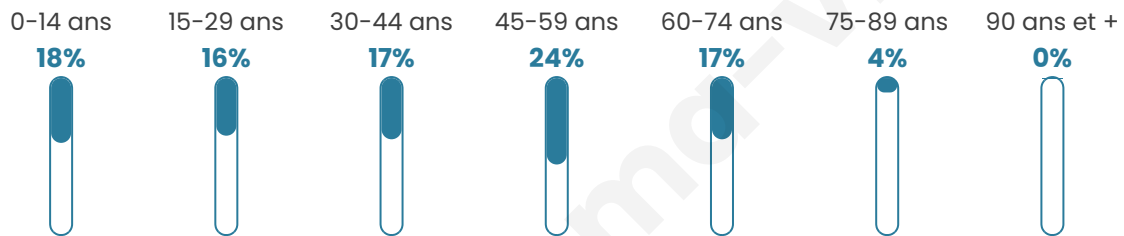
**25 950 €/an**

## Evolution du nombre d'habitants

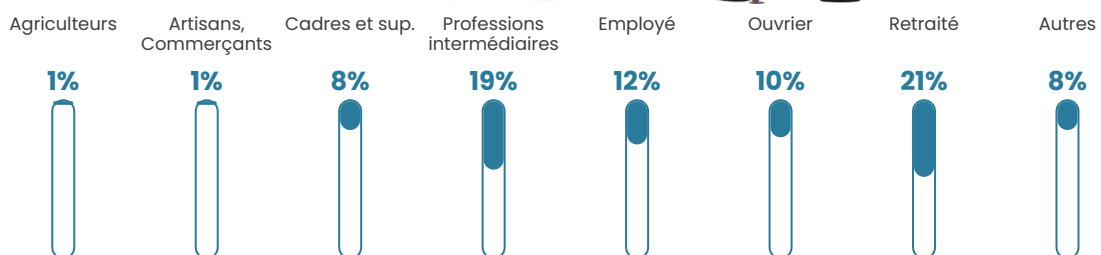


Sources : Institut national de la statistique et des études économiques (insee) selon Les dernières parutions officielles de 2024 portant sur les années 2020, 2021 et 2022.

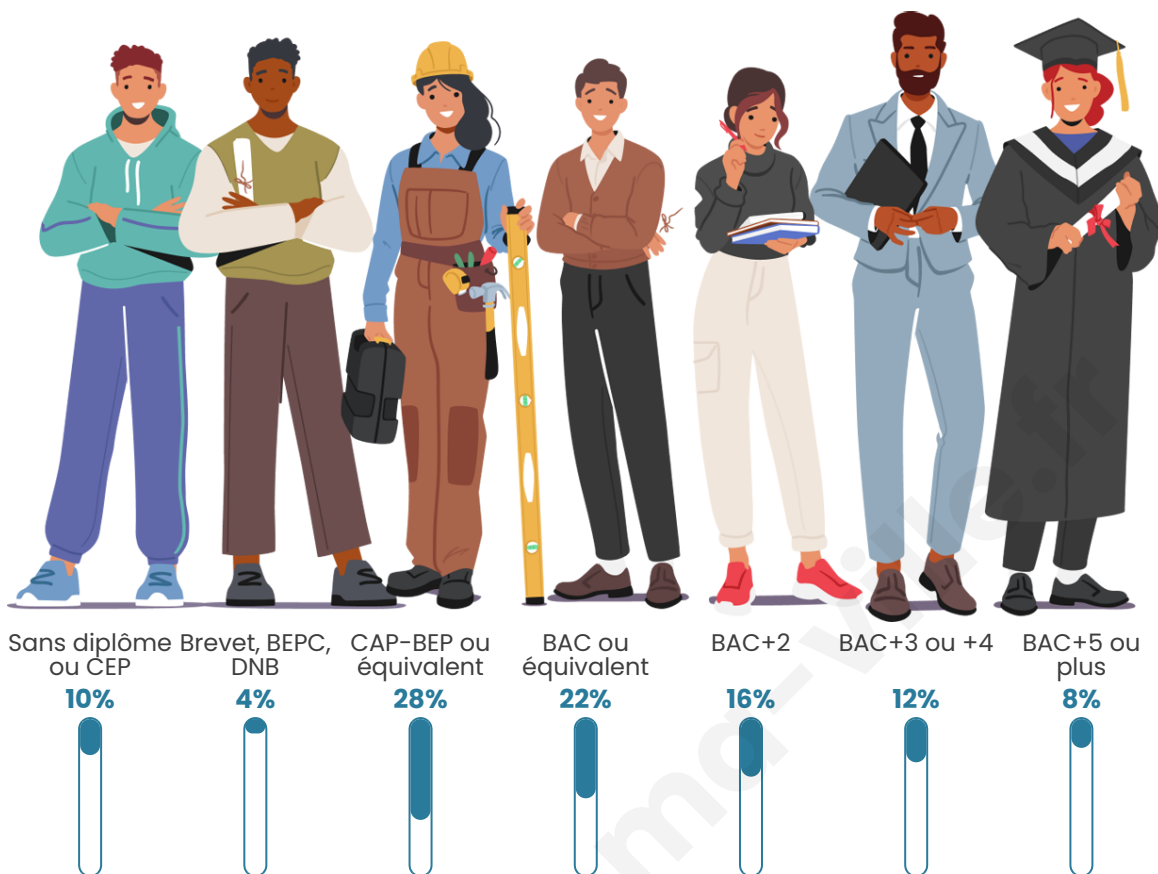
## Tranche d'âge




## Activité professionnelle



## Niveau de diplôme











## Composition des ménages





# Profils électoraux

## Premier tour

	Emmanuel MACRON	26.99 %
	Marine LE PEN	25.61 %
	Jean-Luc MÉLENCHON	18.81 %
	Yannick JADOT	6.80 %
	Valérie PÉCRESE	5.63 %
	Éric ZEMMOUR	5.42 %
	Jean LASSALLE	2.55 %
	Fabien ROUSSEL	2.34 %
	Anne HIDALGO	2.23 %
	Nicolas DUPONT-AIGNAN	1.81 %
	Philippe POUTOU	0.96 %
	Nathalie ARTHAUD	0.85 %

## Second tour

	Emmanuel MACRON	58,92 %
	Marine LE PEN	41,08 %

### 1 206 inscrits

Participation : 81.59%

Votes blancs : 7.32%

Votes nuls : 2.64%

### 1 206 inscrits

Participation : 80.18%

Votes blancs : 1.65%

Votes nuls : 1.03%

# Sécurité



Agressions physiques / sexuelles

0



Cambriolages

0



Vols / dégradations

0



Stupéfiants

0

## Evolution du nombre d'infractions



## Pour comparer

(en proportion du nombre d'habitants)

■ Ville ■ Département ■ Région



Sources : Bases statistiques communale, départementale et régionale de la délinquance enregistrée par la police et la gendarmerie nationales selon les dernières parutions officielles de 2025 portant sur l'année 2024 ([data.gouv](https://data.gouv.fr)).

Agressions physiques / sexuelles : Violences sexuelles, coups et blessures volontaires intrafamiliaux, coups et blessures volontaires, autres coups, blessures volontaires et vols violents sans arme.

Cambriolages : Cambriolages de logements.

Vols : Vols avec armes, vols d'accessoires sur véhicules, vols dans les véhicules, vols de véhicules, vols sans violence contre des personnes, destructions, dégradations volontaires et escroqueries.

Stupéfiants : Trafic de stupéfiants dont (AFD) et usage de stupéfiants.

# Services à la population



## Commerce

Hypermarché	X <u>Arnage</u> 6km
Supermarché	X <u>Guécélard</u> 2km
Superette	X <u>Spay</u> 3km
Boulangerie	2
Boucherie	X <u>Spay</u> 3km
Restaurant	4
Garage	1
Station-service	X <u>Arnage</u> 5km
Banque	X <u>Spay</u> 3km
La poste	X <u>Arnage</u> 5km
Coiffeur	X <u>Spay</u> 2km
Tabac	1
Bars / discothèque	X <u>Guécélard</u> 2km
Bibliothèque	X <u>Arnage</u> 6km
Cinéma	X <u>Le Mans</u> 12km
Vétérinaire	X <u>Arnage</u> 4km



## Santé

Pharmacie	X <u>Guécélard</u> 3km
Hôpital	X <u>Le Mans</u> 13km
Laboratoire d'analyses médicales	X <u>Allonnes</u> 8km
Etablissement pour handicapé	X <u>Roézé-sur-Sarthe</u> 5km
EHPA	X <u>Roézé-sur-Sarthe</u> 5km
Médecin	X <u>Spay</u> 3km
Dentiste	X <u>Guécélard</u> 2km
Chirurgien	X <u>Le Mans</u> 10km
Dermatologue	X <u>Le Mans</u> 12km
Anesthésiste	X <u>Le Mans</u> 10km
Gastro-entérologue	X <u>Le Mans</u> 10km
Gynécologue	X <u>Le Mans</u> 10km
Cancérologue	X <u>Le Mans</u> 13km
Neurologue	X <u>Le Mans</u> 10km
Ophthalmologue	X <u>Le Mans</u> 10km
ORL	X <u>Le Mans</u> 10km
Cardiologue	X <u>Le Mans</u> 10km
Pédiatre	X <u>Le Mans</u> 10km
Pneumologue	X <u>Le Mans</u> 10km
Psychologue	X <u>Allonnes</u> 7km
Radiologue	X <u>Le Mans</u> 10km
Rhumatologue	X <u>Le Mans</u> 10km
Sage-femme	X <u>Arnage</u> 5km



## Éducation

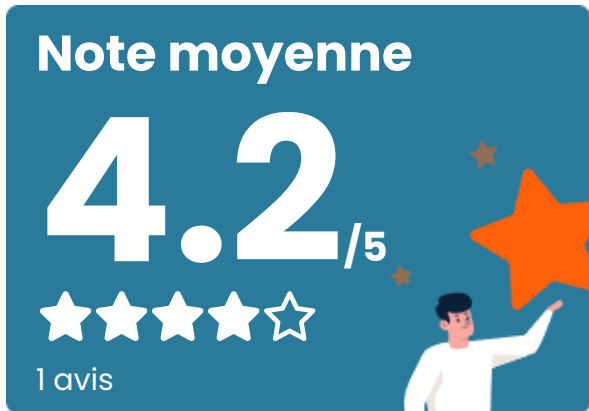
Crèche	X <u>Guécélard</u> 2km
Ecole maternelle Public	X <u>Spay</u> 3km
Ecole maternelle Privé	X <u>Le Mans</u> 12km
Ecole primaire Public	1
Ecole primaire Privé	1
Collège Public	X <u>Arnage</u> 5km
Collège Privé	X <u>Roézé-sur-Sarthe</u> 5km
Lycée Public	X <u>Arnage</u> 5km
Lycée Privé	X <u>Laigné-en-Belin</u> 7km

Sources : Base Sirene des entreprises et de leurs établissements selon les dernières parutions officielles de 2025 portant sur l'année 2024 ([data.gouv](#)). Liste, localisation et tarifs des professionnels de santé selon les dernières parutions officielles de 2025 portant sur l'année 2024 ([opendatasoft](#)) et FINISS Extraction du Fichier des établissements selon les dernières parutions officielles de 2025 portant sur l'année 2024 ([data.gouv](#)). Adresse et géolocalisation des établissements d'enseignement du premier et second degrés selon les dernières parutions officielles de 2025 portant sur l'année 2024 ([data.education.gouv](#))

## Villes autour de Fillé

Ville	Habitants	Superficie	Pop densité	Pop active	Taux chômage	Revenu moyen	Prix immobilier
Guécélard (1 avis)	3 202	12 km <sup>2</sup>	267 h/km <sup>2</sup>	45.2%	1.9%	24 280 €/an	1 645 €/m <sup>2</sup>
Spay	2 808	14 km <sup>2</sup>	201 h/km <sup>2</sup>	46.3%	2.5%	25 090 €/an	1 807 €/m <sup>2</sup>
Roézé-sur-Sarthe (1 avis)	2 514	26 km <sup>2</sup>	97 h/km <sup>2</sup>	48.9%	3.8%	24 380 €/an	1 492 €/m <sup>2</sup>
Moncé-en-Belin (4 avis)	3 697	17 km <sup>2</sup>	217 h/km <sup>2</sup>	47.5%	3%	24 280 €/an	1 657 €/m <sup>2</sup>
Arnage (3 avis)	5 445	10 km <sup>2</sup>	545 h/km <sup>2</sup>	41.4%	3.3%	22 990 €/an	1 596 €/m <sup>2</sup>
Parigné-le-Pôlin	1 037	13 km <sup>2</sup>	80 h/km <sup>2</sup>	50.1%	5.1%	24 130 €/an	1 642 €/m <sup>2</sup>
Voivres-lès-le-Mans (1 avis)	1 345	11 km <sup>2</sup>	122 h/km <sup>2</sup>	51.4%	2.6%	23 300 €/an	1 908 €/m <sup>2</sup>
Saint-Gervais-en-Belin	1 991	9 km <sup>2</sup>	221 h/km <sup>2</sup>	47.7%	2.9%	24 430 €/an	1 731 €/m <sup>2</sup>
Étival-lès-le-Mans (1 avis)	1 826	10 km <sup>2</sup>	183 h/km <sup>2</sup>	47.8%	3.1%	24 730 €/an	1 656 €/m <sup>2</sup>
La Suze-sur-Sarthe (4 avis)	4 693	21 km <sup>2</sup>	223 h/km <sup>2</sup>	45%	2.9%	22 800 €/an	1 664 €/m <sup>2</sup>
Allonnes (8 avis)	10 739	18 km <sup>2</sup>	597 h/km <sup>2</sup>	39%	7.6%	18 570 €/an	1 361 €/m <sup>2</sup>
Laigné-en-Belin (1 avis)	4 252	12 km <sup>2</sup>	354 h/km <sup>2</sup>	24.5%	1.4%	23 560 €/an	1 566 €/m <sup>2</sup>
Saint-Georges-du-Bois (4 avis)	2 285	7 km <sup>2</sup>	326 h/km <sup>2</sup>	44%	2.6%	25 290 €/an	1 742 €/m <sup>2</sup>
Mulsanne (10 avis)	5 244	15 km <sup>2</sup>	350 h/km <sup>2</sup>	43.7%	5%	22 780 €/an	1 953 €/m <sup>2</sup>
Cérans-Foulletourte (4 avis)	3 341	32 km <sup>2</sup>	104 h/km <sup>2</sup>	47.9%	4.3%	23 130 €/an	1 375 €/m <sup>2</sup>

# Avis sur la ville de Fillé



## Moyenne par critère



## Villes autour de Fillé

Ville	Note globale	Sécurité	Éducation	Sport Loisir	Environnement	Vie pratique
Guécélard (1 avis)	3.8	3.0	<b>4.0</b>	<b>4.0</b>	<b>4.0</b>	<b>4.0</b>
Spay	-	-	-	-	-	-
Roézé-sur-Sarthe (1 avis)	<b>4.4</b>	<b>4.0</b>	<b>4.0</b>	<b>4.0</b>	<b>5.0</b>	<b>5.0</b>
Moncé-en-Belin (4 avis)	3.6	3.0	<b>4.5</b>	<b>4.0</b>	3.3	3.0
Arnage (3 avis)	3.9	3.3	<b>4.0</b>	3.7	<b>4.3</b>	<b>4.0</b>
Parigné-le-Pôlin	-	-	-	-	-	-
Voivres-lès-le-Mans (1 avis)	3.4	<b>4.0</b>	<b>4.0</b>	<b>4.0</b>	3.0	2.0
Saint-Gervais-en-Belin	-	-	-	-	-	-
Étival-lès-le-Mans (1 avis)	<b>5.0</b>	<b>5.0</b>	<b>5.0</b>	<b>5.0</b>	<b>5.0</b>	<b>5.0</b>
La Suze-sur-Sarthe (4 avis)	<b>4.0</b>	3.8	<b>4.3</b>	<b>4.0</b>	3.8	<b>4.3</b>
Allonnes (8 avis)	3.5	2.5	3.5	3.9	3.1	<b>4.3</b>
Laigné-en-Belin (1 avis)	3.4	3.0	<b>4.0</b>	<b>4.0</b>	3.0	3.0
Saint-Georges-du-Bois (4 avis)	3.8	<b>4.3</b>	3.8	3.0	<b>4.0</b>	<b>4.0</b>
Mulsanne (10 avis)	3.5	3.3	3.2	3.0	<b>4.0</b>	3.9
Cérans-Foulletourte (4 avis)	<b>4.1</b>	<b>4.0</b>	<b>4.3</b>	<b>4.0</b>	3.8	<b>4.3</b>



# Vous aimez votre ville ? Notez-la !

Et faites-nous part de vos remarques constructives



Avec

**BIEN** dans ma **VILLE** 