



Version web

Ville de Figarol

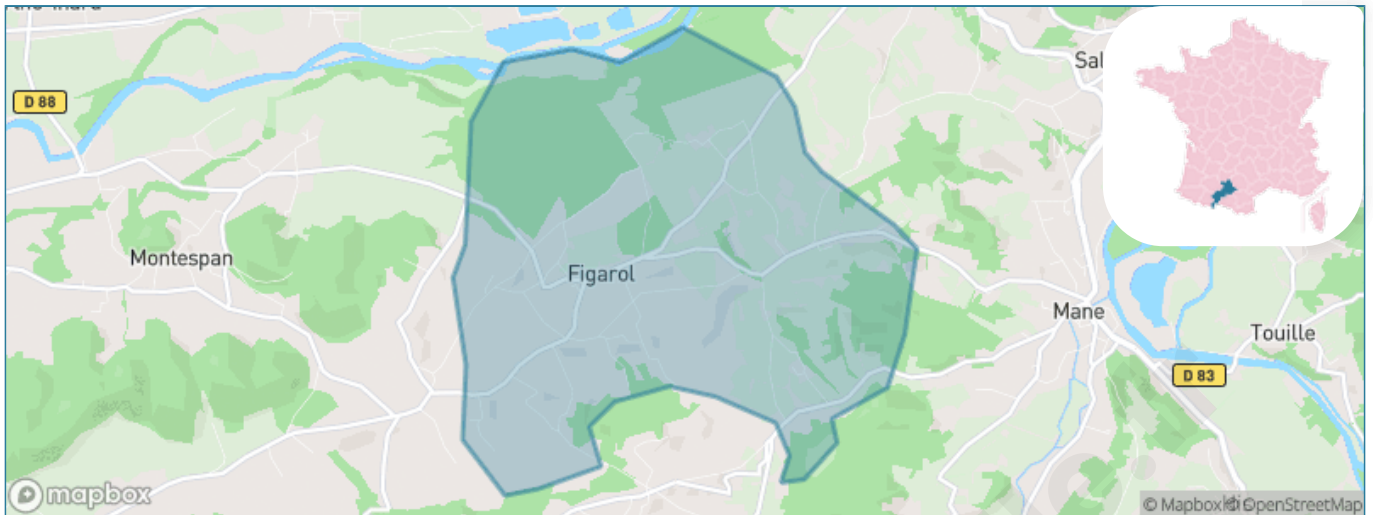
Présenté par

BIEN dans
ma **VILLE** 

Sommaire

Situation géographique	3
Statistiques sur la population	4
Evolution du nombre d'habitants	4
Tranche d'âge	5
0-14 ans	5
15-29 ans	5
30-44 ans	5
45-59 ans	5
60-74 ans	5
75-89 ans	5
90 ans et +	5
Activité professionnelle	5
Agriculteurs	5
Artisans, Commerçants	5
Cadres et sup.	5
Professions intermédiaires	5
Employé	5
Ouvrier	5
Retraité	5
Autres	5
Niveau de diplôme	6
Sans diplôme ou CEP	6
Brevet, BEPC, DNB	6
CAP-BEP ou équivalent	6
BAC ou équivalent	6
BAC+2	6
BAC+3 ou +4	6
BAC+5 ou plus	6
Composition des ménages	6
Couple sans enfant	6
Couple avec enfant(s)	6
Famille monoparentale	6
Colocation / Autre	6
Personnes seules	6
Profils électoraux	7
Premier tour	7
Sécurité	8
Evolution du nombre d'infractions	8
Pour comparer	9
Services à la population	10
Commerce	10
Éducation	10
Villes autour de Figarol	11

Situation géographique



i Informations clés

- **Région** : Occitanie
- **Département** : Haute-Garonne
- **Code postal** : 31260
- **Superficie** : 11 km²



Statistiques sur la population



Nombre d'habitants

311



Age moyen

45 ans



Pop active

46.6%



Taux chômage

7.6%



Pop densité

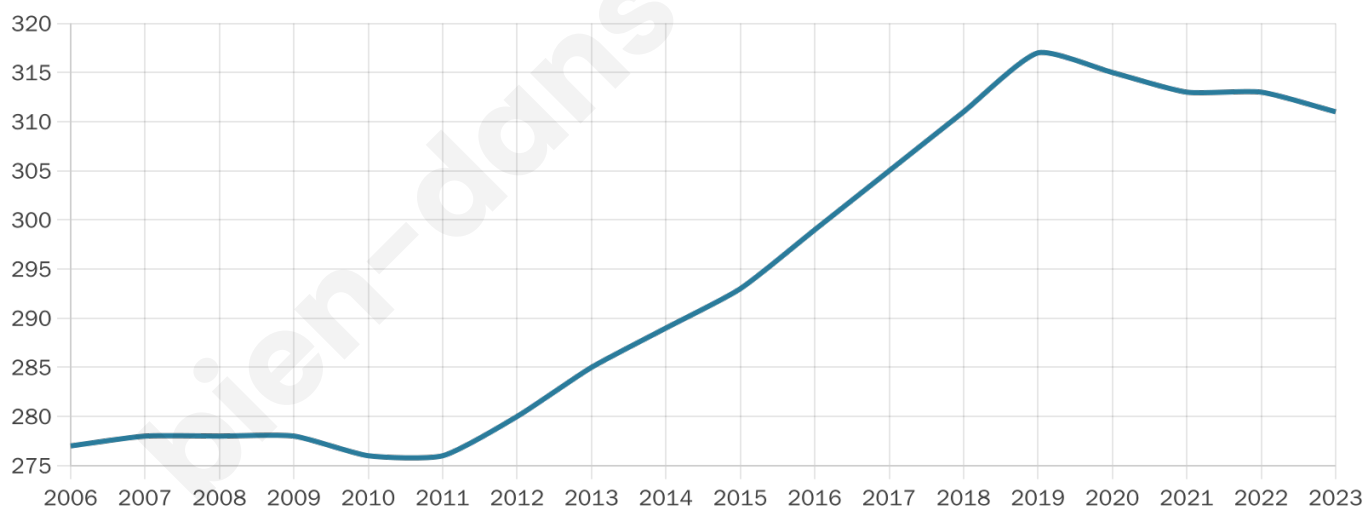
28 h/km²



Revenu moyen

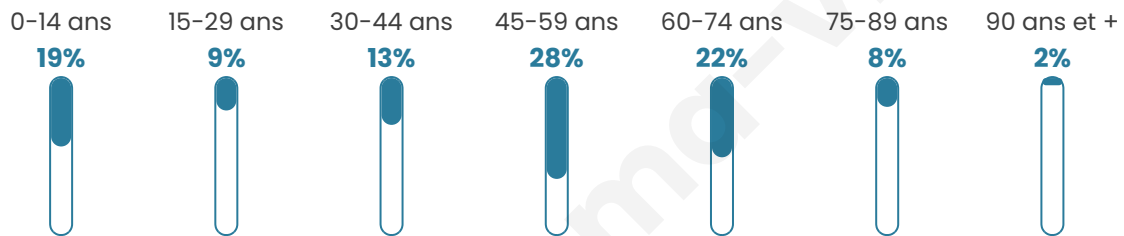
21 590 €/an

Evolution du nombre d'habitants

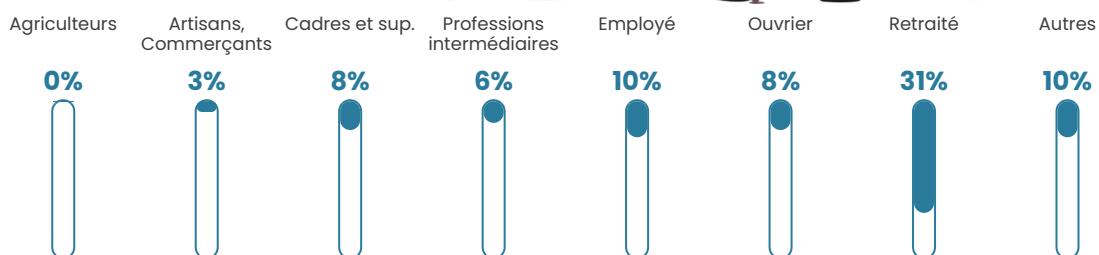


Sources : Institut national de la statistique et des études économiques (insee) selon Les dernières parutions officielles de 2024 portant sur les années 2020, 2021 et 2022.

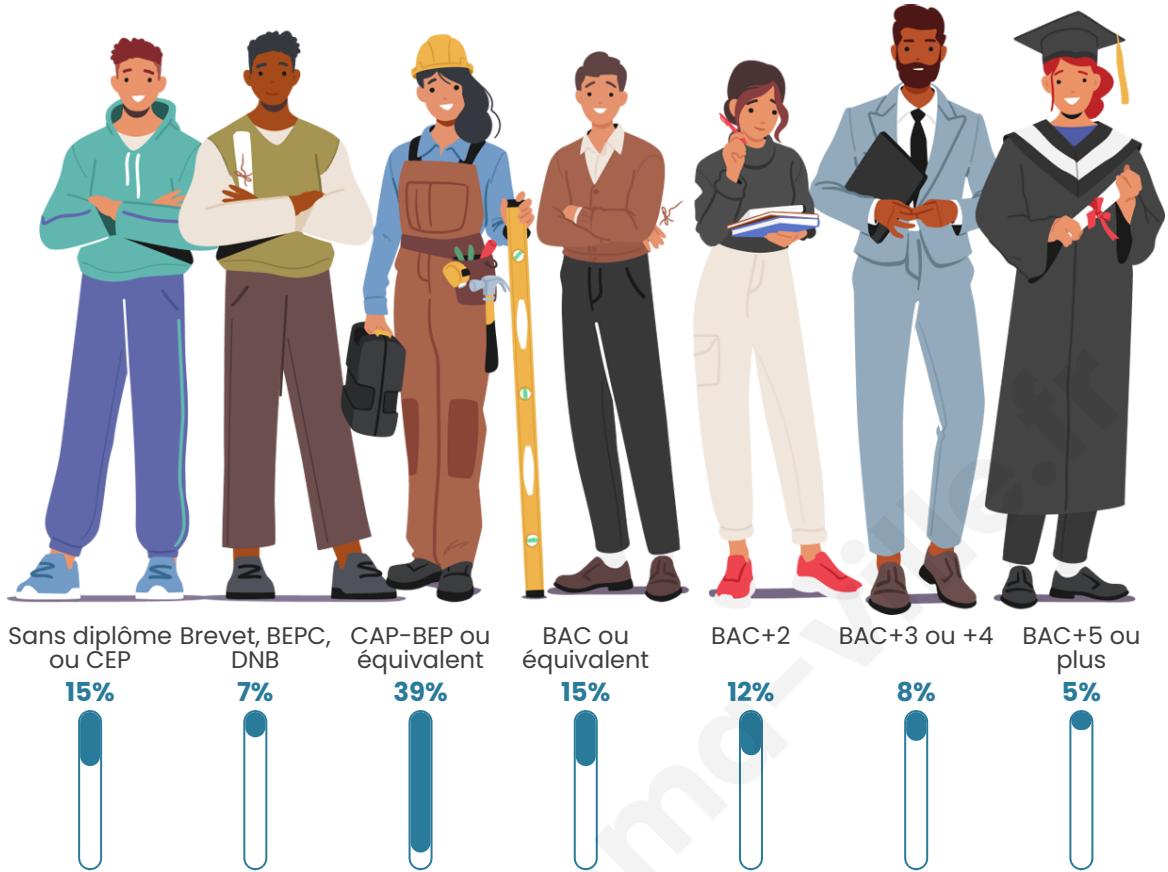
Tranche d'âge




Activité professionnelle



Niveau de diplôme














Composition des ménages



Profils électoraux

Premier tour

	Jean-Luc MÉLENCHON	31.28 %
	Emmanuel MACRON	20.51 %
	Jean LASSALLE	12.31 %
	Marine LE PEN	12.31 %
	Éric ZEMMOUR	5.13 %
	Anne HIDALGO	4.10 %
	Yannick JADOT	3.59 %
	Valérie PÉCRESSÉ	3.59 %
	Fabien ROUSSEL	3.08 %
	Nicolas DUPONT- AIGNAN	3.08 %
	Nathalie ARTHAUD	0.51 %
	Philippe POUTOU	0.51 %



264 inscrits

Participation : 76.52%

Votes blancs : 1.49%

Votes nuls : 1.98%

Second tour

	Emmanuel MACRON	57,23 %
	Marine LE PEN	42,77 %

263 inscrits

Participation : 74.52%

Votes blancs : 11.22%

Votes nuls : 4.08%

Sécurité



Agressions physiques / sexuelles

0



Cambriolages

0



Vols / dégradations

0



Stupéfiants

0

Evolution du nombre d'infractions



Pour comparer

(en proportion du nombre d'habitants)



Sources : Bases statistiques communale, départementale et régionale de la délinquance enregistrée par la police et la gendarmerie nationales selon les dernières parutions officielles de 2025 portant sur l'année 2024 ([data.gouv](https://data.gouv.fr)).

Agressions physiques / sexuelles : Violences sexuelles, coups et blessures volontaires intrafamiliaux, coups et blessures volontaires, autres coups, blessures volontaires et vols violents sans arme.

Cambriolages : Cambriolages de logements.

Vols : Vols avec armes, vols d'accessoires sur véhicules, vols dans les véhicules, vols de véhicules, vols sans violence contre des personnes, destructions, dégradations volontaires et escroqueries.

Stupéfiants : Trafic de stupéfiants dont (AFD) et usage de stupéfiants.

Services à la population



Commerce

Hypermarché	X <u>Estancarbon</u> 12km
Supermarché	X <u>Mane</u> 4km
Superette	X <u>Salies-du-Salat</u> 5km
Boulangerie	X <u>Rouède</u> 4km
Boucherie	X <u>Beauchalot</u> 4km
Restaurant	X <u>Montespan</u> 2km
Garage	1
Station-service	X <u>Mane</u> 4km
Banque	X <u>Salies-du-Salat</u> 5km
La poste	X <u>Labarthe-Inard</u> 5km
Coiffeur	1
Tabac	X <u>Mazères-sur-Salat</u> 8km
Bars / discothèque	X <u>Mane</u> 4km
Bibliothèque	X <u>Arbas</u> 10km
Cinéma	X <u>Aspet</u> 10km
Vétérinaire	X <u>Ganties</u> 3km



Santé

Pharmacie	X <u>Mane</u> 4km
Hôpital	X <u>Salies-du-Salat</u> 6km
Laboratoire d'analyses médicales	X <u>Saint-Gaudens</u> 15km
Etablissement pour handicapé	X <u>Salies-du-Salat</u> 5km
EHPA	X <u>Beauchalot</u> 4km
Médecin	X <u>Salies-du-Salat</u> 5km
Dentiste	X <u>Salies-du-Salat</u> 5km
Chirurgien	X <u>Saint-Gaudens</u> 14km
Dermatologue	X <u>Saint-Girons</u> 23km
Anesthésiste	X <u>Muret</u> 56km
Gastro-entérologue	X <u>Muret</u> 56km
Gynécologue	X <u>Saint-Gaudens</u> 15km
Cancérologue	X <u>Muret</u> 56km
Neurologue	X <u>Saint-Gaudens</u> 14km
Ophthalmologue	X <u>Saint-Gaudens</u> 15km
ORL	X <u>Bagnères-de-Luchon</u> 41km
Cardiologue	X <u>Saint-Gaudens</u> 16km
Pédiatre	X <u>Muret</u> 56km
Pneumologue	X <u>Saint-Plancard</u> 28km
Psychologue	X <u>Soueich</u> 11km
Radiologue	X <u>Saint-Gaudens</u> 14km
Rhumatologue	X <u>Saint-Gaudens</u> 13km
Sage-femme	X <u>Saint-Martory</u> 7km



Éducation

Crèche	X <u>Montespan</u> 4km
Ecole maternelle Public	X <u>Montastruc-de-Salies</u> 6km
Ecole maternelle Privé	X <u>Plaisance-du-Touch</u> 62km
Ecole primaire Public	1
Ecole primaire Privé	X <u>Saint-Gaudens</u> 15km
Collège Public	X <u>Salies-du-Salat</u> 5km
Collège Privé	X <u>Saint-Gaudens</u> 15km
Lycée Public	X <u>Saint-Gaudens</u> 13km
Lycée Privé	X <u>Saint-Gaudens</u> 15km

Sources : Base Sirene des entreprises et de leurs établissements selon les dernières parutions officielles de 2025 portant sur l'année 2024 ([data.gouv](https://data.gouv.fr)). Liste, localisation et tarifs des professionnels de santé selon les dernières parutions officielles de 2025 portant sur l'année 2024 ([opendatasoft](https://opendatasoft.com)) et FINISS Extraction du Fichier des établissements selon les dernières parutions officielles de 2025 portant sur l'année 2024 ([data.gouv](https://data.gouv.fr)). Adresse et géolocalisation des établissements d'enseignement du premier et second degrés selon les dernières parutions officielles de 2025 portant sur l'année 2024 ([data.education.gouv](https://data.education.gouv.fr))

Villes autour de Figarol

Ville	Habitants	Superficie	Pop densité	Pop active	Taux chômage	Revenu moyen	Prix immobilier
Montespan	476	12 km ²	40 h/km ²	44.7%	3.2%	22 270 €/an	1 037 €/m ²
Montgaillard-de-Salies	108	6 km ²	18 h/km ²	48.1%	3.7%	16 280 €/an	1 290 €/m ²
Beauchalot	662	6 km ²	110 h/km ²	37.3%	3.6%	20 120 €/an	1 388 €/m ²
Rouède (1 avis)	285	6 km ²	48 h/km ²	46.3%	8.1%	23 190 €/an	1 172 €/m ²
Mane	969	6 km ²	162 h/km ²	40.8%	5.7%	21 030 €/an	1 023 €/m ²
Montsaunès	455	9 km ²	51 h/km ²	45.1%	4.6%	23 740 €/an	362 €/m ²
Touille	245	6 km ²	41 h/km ²	44.1%	2.4%	23 290 €/an	1 195 €/m ²
Labarthe-Inard	871	10 km ²	87 h/km ²	45.1%	3.8%	21 970 €/an	1 353 €/m ²
Salies-du-Salat (3 avis)	1 733	6 km ²	289 h/km ²	34.5%	5.9%	20 110 €/an	1 307 €/m ²
Arnaud-Guilhem	230	7 km ²	33 h/km ²	45.2%	4.3%	22 460 €/an	1 603 €/m ²
Montastruc-de-Salies	302	16 km ²	19 h/km ²	47.7%	3%	20 580 €/an	489 €/m ²
Ganties	302	12 km ²	25 h/km ²	46%	2.3%	21 110 €/an	938 €/m ²
His (1 avis)	235	5 km ²	47 h/km ²	43%	7.2%	19 320 €/an	838 €/m ²
Lestelle-de-Saint-Martory	430	9 km ²	48 h/km ²	43.7%	4.9%	20 840 €/an	749 €/m ²
Castelbiague	234	5 km ²	47 h/km ²	49.1%	8.5%	21 970 €/an	1 622 €/m ²

bien-dans-ma-ville.fr



Vous aimez votre ville ? Notez-la !

Et faites-nous part de vos remarques constructives



Avec

BIEN dans ma **VILLE** 