



Version web

# Ville de Figanières

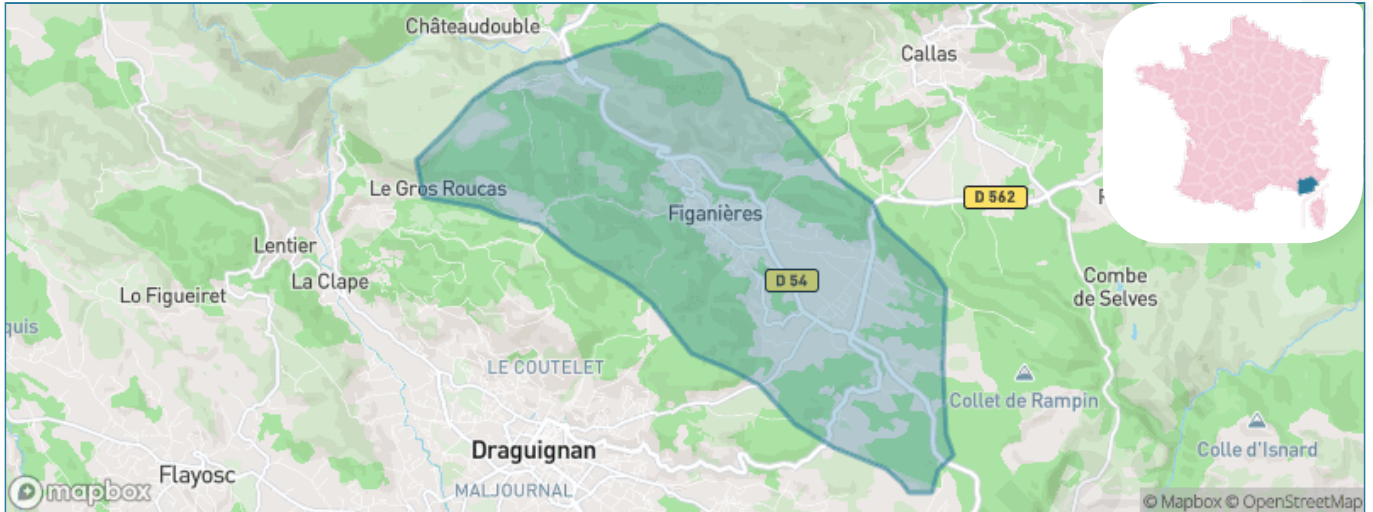
Présenté par

**BIEN** dans  
ma **VILLE** 

# Sommaire

Situation géographique .....	3
Statistiques sur la population .....	4
Evolution du nombre d'habitants .....	4
Tranche d'âge .....	5
0-14 ans .....	5
15-29 ans .....	5
30-44 ans .....	5
45-59 ans .....	5
60-74 ans .....	5
75-89 ans .....	5
90 ans et + .....	5
Activité professionnelle .....	5
Agriculteurs .....	5
Artisans, Commerçants .....	5
Cadres et sup. ....	5
Professions intermédiaires .....	5
Employé .....	5
Ouvrier .....	5
Retraité .....	5
Autres .....	5
Niveau de diplôme .....	6
Sans diplôme ou CEP .....	6
Brevet, BEPC, DNB .....	6
CAP-BEP ou équivalent .....	6
BAC ou équivalent .....	6
BAC+2 .....	6
BAC+3 ou +4 .....	6
BAC+5 ou plus .....	6
Composition des ménages .....	6
Couple sans enfant .....	6
Couple avec enfant(s) .....	6
Famille monoparentale .....	6
Colocation / Autre .....	6
Personnes seules .....	6
Profil électoraux .....	7
Premier tour .....	7
Sécurité .....	8
Evolution du nombre d'infractions .....	8
Pour comparer .....	9
Services à la population .....	10
Commerce .....	10
Éducation .....	10
Villes autour de Figanières .....	11
Avis sur la ville de Figanières .....	12
Moyenne par critère .....	12
Villes autour de Figanières .....	12
Répartition des avis par note .....	12
Répartition des avis par note .....	12

# Situation géographique



## i Informations clés

- **Région** : Provence-Alpes-Côte d'Azur
- **Département** : Var
- **Code postal** : 83830
- **Superficie** : 28 km<sup>2</sup>



# Statistiques sur la population



Nombre d'habitants

**2 762**



Age moyen

**45 ans**



Pop active

**39.6%**



Taux chômage

**9.5%**



Pop densité

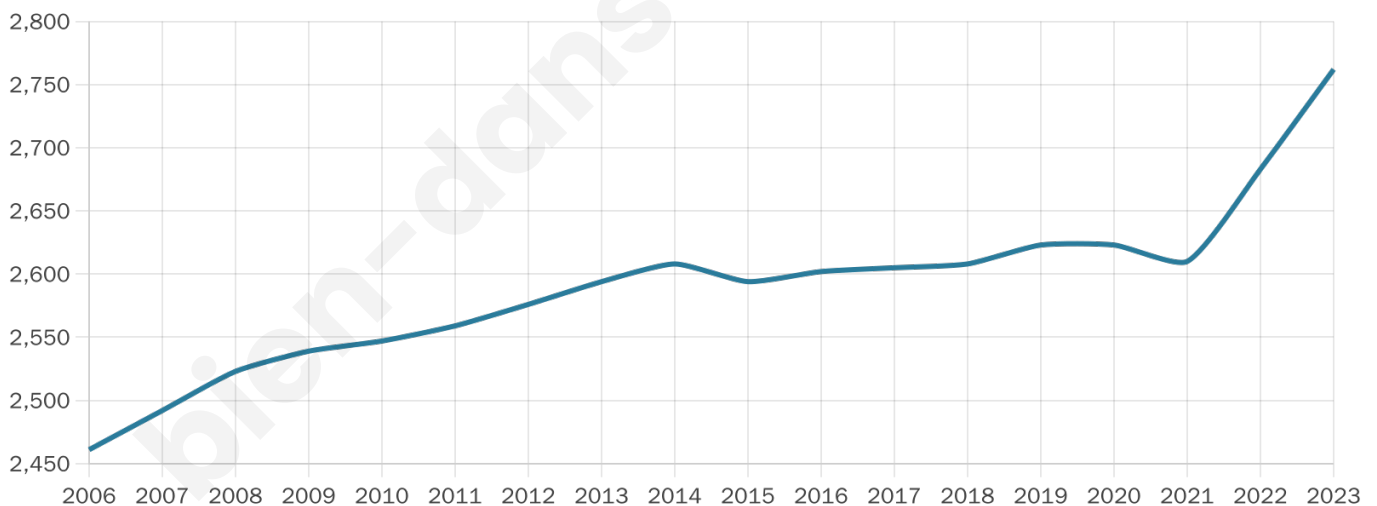
**99 h/km<sup>2</sup>**



Revenu moyen

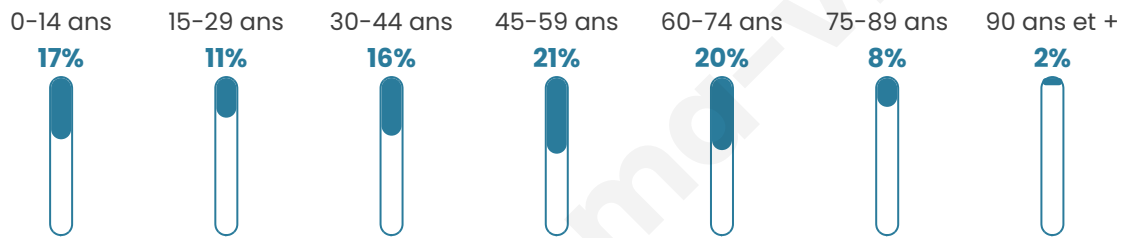
**23 630 €/an**

## Evolution du nombre d'habitants

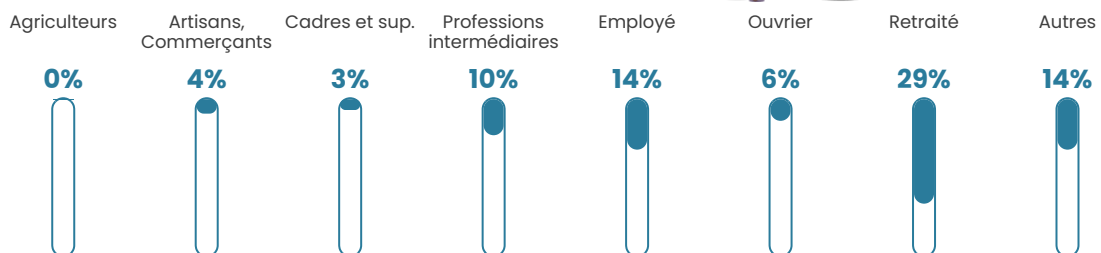


Sources : Institut national de la statistique et des études économiques (insee) selon Les dernières parutions officielles de 2024 portant sur les années 2020, 2021 et 2022.


## Tranche d'âge




## Activité professionnelle



## Niveau de diplôme













## Composition des ménages



# Profils électoraux

## Premier tour

	Marine LE PEN	35.39 %
	Emmanuel MACRON	20.41 %
	Jean-Luc MÉLENCHON	13.07 %
	Éric ZEMMOUR	11.34 %
	Valérie PÉCRESE	4.93 %
	Yannick JADOT	4.19 %
	Jean LASSALLE	3.82 %
	Nicolas DUPONT-AIGNAN	3.27 %
	Fabien ROUSSEL	1.60 %
	Anne HIDALGO	1.11 %
	Philippe POUTOU	0.62 %
	Nathalie ARTHAUD	0.25 %



### 2 184 inscrits

Participation : 75.87%

Votes blancs : 1.21%

Votes nuls : 0.91%

## Second tour

	Emmanuel MACRON	36,16 %
	Marine LE PEN	63,84 %

### 2 182 inscrits

Participation : 76.58%

Votes blancs : 6.16%

Votes nuls : 1.5%

# Sécurité



Agressions physiques / sexuelles

**5**



Cambriolages

**0**



Vols / dégradations

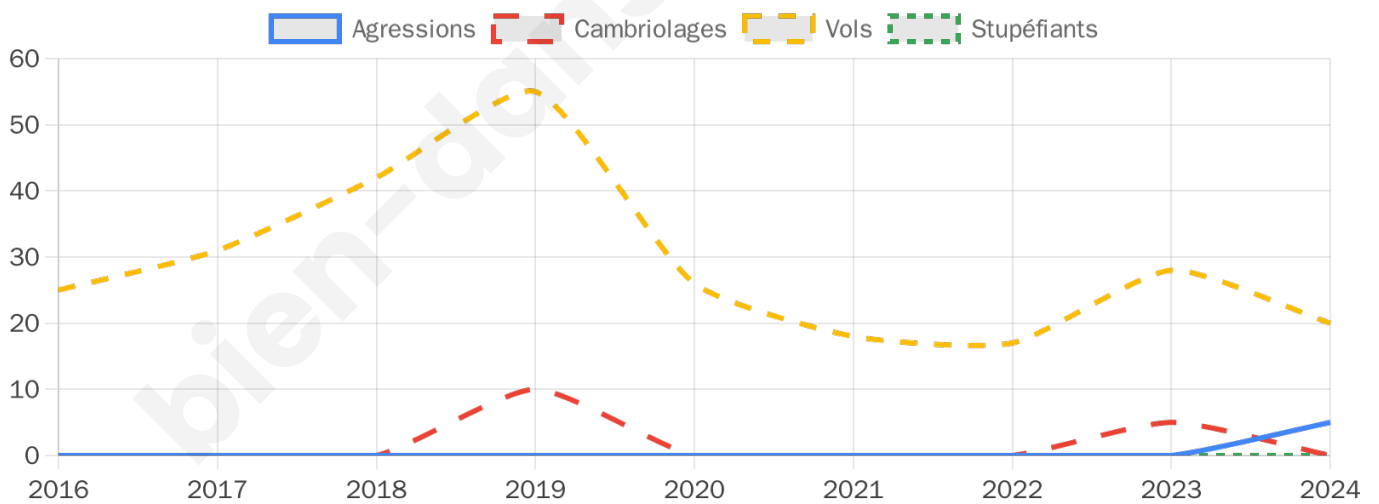
**20**



Stupéfiants

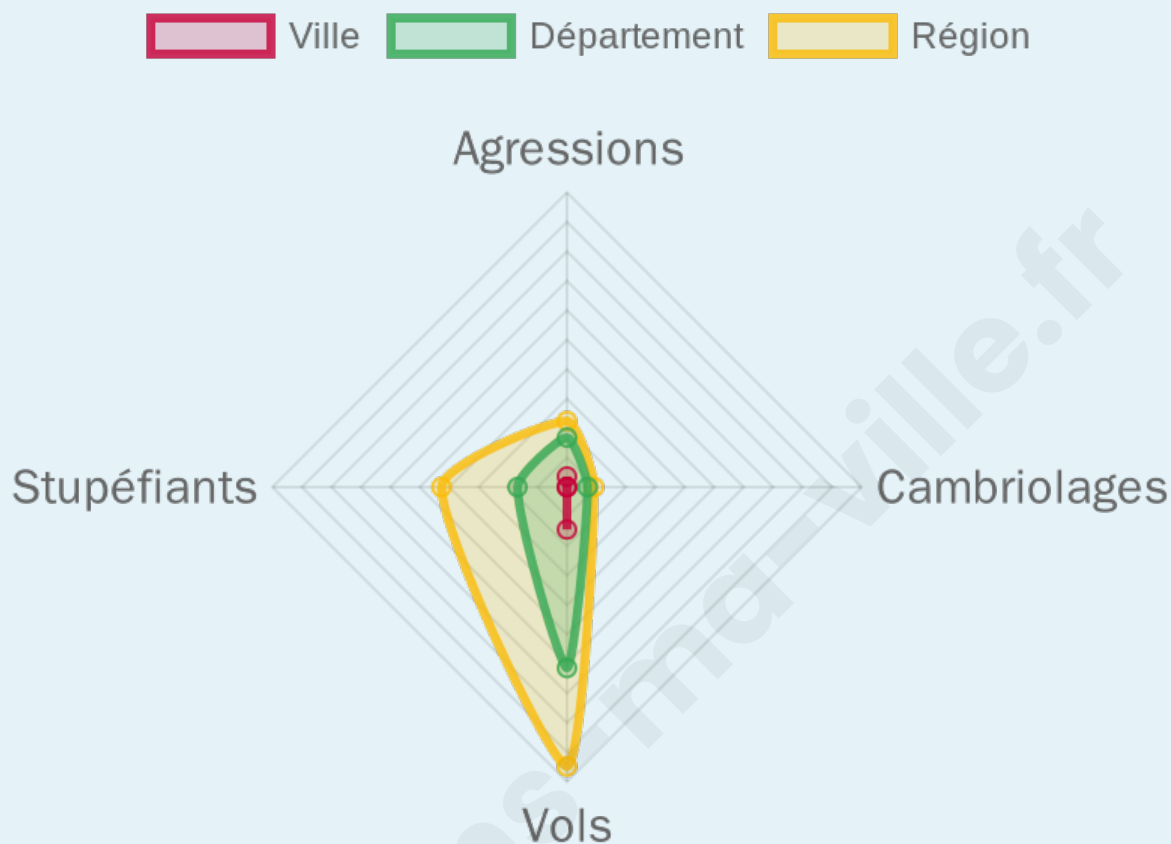
**0**

## Evolution du nombre d'infractions



## Pour comparer

(en proportion du nombre d'habitants)



Sources : Bases statistiques communale, départementale et régionale de la délinquance enregistrée par la police et la gendarmerie nationales selon les dernières parutions officielles de 2025 portant sur l'année 2024 ([data.gouv](https://data.gouv.fr)).

Agressions physiques / sexuelles : Violences sexuelles, coups et blessures volontaires intrafamiliaux, coups et blessures volontaires, autres coups, blessures volontaires et vols violents sans arme.

Cambriolages : Cambriolages de logements.

Vols : Vols avec armes, vols d'accessoires sur véhicules, vols dans les véhicules, vols de véhicules, vols sans violence contre des personnes, destructions, dégradations volontaires et escroqueries.

Stupéfiants : Trafic de stupéfiants dont (AFD) et usage de stupéfiants.

# Services à la population



## Commerce

Hypermarché	X <a href="#">Draguignan</a> 6km
Supermarché	X <a href="#">Draguignan</a> 4km
Superette	3
Boulangerie	1
Boucherie	1
Restaurant	2
Garage	5
Station-service	1
Banque	X <a href="#">Draguignan</a> 4km
La poste	X <a href="#">Draguignan</a> 3km
Coiffeur	3
Tabac	1
Bars / discothèque	1
Bibliothèque	X <a href="#">Draguignan</a> 4km
Cinéma	X <a href="#">Draguignan</a> 4km
Vétérinaire	1



## Santé

Pharmacie	1
Hôpital	X <a href="#">Draguignan</a> 4km
Laboratoire d'analyses médicales	X <a href="#">Draguignan</a> 4km
Etablissement pour handicapé	X <a href="#">Draguignan</a> 4km
EHPA	1
Médecin	2
Dentiste	2
Chirurgien	X <a href="#">Draguignan</a> 4km
Dermatologue	X <a href="#">Draguignan</a> 4km
Anesthésiste	X <a href="#">Draguignan</a> 5km
Gastro-entérologue	X <a href="#">Draguignan</a> 5km
Gynécologue	X <a href="#">Draguignan</a> 4km
Cancérologue	X <a href="#">Fréjus</a> 25km
Neurologue	X <a href="#">Draguignan</a> 4km
Ophthalmologue	X <a href="#">Draguignan</a> 5km
ORL	X <a href="#">Draguignan</a> 4km
Cardiologue	X <a href="#">Draguignan</a> 4km
Pédiatre	X <a href="#">Draguignan</a> 5km
Pneumologue	X <a href="#">Draguignan</a> 5km
Psychologue	X <a href="#">Draguignan</a> 4km
Radiologue	X <a href="#">Draguignan</a> 4km
Rhumatologue	X <a href="#">Draguignan</a> 4km
Sage-femme	X <a href="#">Draguignan</a> 4km



## Éducation

Crèche	1
Ecole maternelle Public	1
Ecole maternelle Privé	X <a href="#">Beausoleil</a> 78km
Ecole primaire Public	1
Ecole primaire Privé	X <a href="#">Draguignan</a> 4km
Collège Public	1
Collège Privé	X <a href="#">Draguignan</a> 4km
Lycée Public	X <a href="#">Draguignan</a> 4km
Lycée Privé	X <a href="#">Draguignan</a> 5km

Sources : Base Sirene des entreprises et de leurs établissements selon les dernières parutions officielles de 2025 portant sur l'année 2024 ([data.gouv](#)). Liste, localisation et tarifs des professionnels de santé selon les dernières parutions officielles de 2025 portant sur l'année 2024 ([opendatasoft](#)) et FINISS Extraction du Fichier des établissements selon les dernières parutions officielles de 2025 portant sur l'année 2024 ([data.gouv](#)). Adresse et géolocalisation des établissements d'enseignement du premier et second degrés selon les dernières parutions officielles de 2025 portant sur l'année 2024 ([data.education.gouv](#))

## Villes autour de Figanières

Ville	Habitants	Superficie	Pop densité	Pop active	Taux chômage	Revenu moyen	Prix immobilier
Callas (1 avis)	2 124	49 km <sup>2</sup>	43 h/km <sup>2</sup>	42.1%	4.1%	22 700 €/an	2 921 €/m <sup>2</sup>
Châteaudouble	476	40 km <sup>2</sup>	12 h/km <sup>2</sup>	47.9%	7.6%	20 820 €/an	2 271 €/m <sup>2</sup>
Draguignan (57 avis)	40 826	53 km <sup>2</sup>	770 h/km <sup>2</sup>	41.8%	6.2%	21 510 €/an	2 077 €/m <sup>2</sup>
Montferrat	1 719	34 km <sup>2</sup>	51 h/km <sup>2</sup>	69.6%	3.2%	18 960 €/an	1 937 €/m <sup>2</sup>
Bargemon (1 avis)	1 433	35 km <sup>2</sup>	41 h/km <sup>2</sup>	40.3%	5.8%	19 510 €/an	1 671 €/m <sup>2</sup>
Claviers	727	15 km <sup>2</sup>	48 h/km <sup>2</sup>	37.4%	3.2%	20 520 €/an	1 995 €/m <sup>2</sup>
Trans-en-Provence (15 avis)	6 905	17 km <sup>2</sup>	406 h/km <sup>2</sup>	42.5%	4.7%	24 780 €/an	2 546 €/m <sup>2</sup>
Flayosc (7 avis)	4 673	46 km <sup>2</sup>	102 h/km <sup>2</sup>	39%	4.2%	24 580 €/an	2 975 €/m <sup>2</sup>
La Motte (1 avis)	3 071	28 km <sup>2</sup>	110 h/km <sup>2</sup>	43.3%	4.5%	23 620 €/an	3 185 €/m <sup>2</sup>
Ampus (1 avis)	919	82 km <sup>2</sup>	11 h/km <sup>2</sup>	48%	6.4%	22 790 €/an	2 688 €/m <sup>2</sup>
Les Arcs (4 avis)	8 109	54 km <sup>2</sup>	150 h/km <sup>2</sup>	42.8%	5.1%	22 470 €/an	2 586 €/m <sup>2</sup>
Le Muy (11 avis)	10 118	66 km <sup>2</sup>	153 h/km <sup>2</sup>	40.1%	4.9%	21 040 €/an	2 535 €/m <sup>2</sup>
Seillans (2 avis)	2 941	88 km <sup>2</sup>	33 h/km <sup>2</sup>	37.1%	3.9%	21 670 €/an	3 220 €/m <sup>2</sup>
Taradeau	1 945	17 km <sup>2</sup>	114 h/km <sup>2</sup>	41.7%	3.9%	23 800 €/an	2 740 €/m <sup>2</sup>
Lorgues (21 avis)	9 849	64 km <sup>2</sup>	154 h/km <sup>2</sup>	37.9%	4.9%	23 200 €/an	2 703 €/m <sup>2</sup>

# Avis sur la ville de Figanières



## Moyenne par critère



## Villes autour de Figanières

Ville	Note globale	Sécurité	Éducation	Sport Loisir	Environnement	Vie pratique
Callas (1 avis)	<b>5.0</b>	<b>5.0</b>	<b>5.0</b>	<b>5.0</b>	<b>5.0</b>	<b>5.0</b>
Châteaudouble	-	-	-	-	-	-
Draguignan (57 avis)	3.2	2.9	3.3	3.4	3.2	3.3
Montferrat	-	-	-	-	-	-
Bargemon (1 avis)	3.0	2.0	2.0	<b>4.0</b>	<b>4.0</b>	3.0
Claviers	-	-	-	-	-	-
Trans-en-Provence (15 avis)	3.3	3.3	3.4	3.2	3.0	3.7
Flayosc (7 avis)	3.8	<b>4.1</b>	<b>4.3</b>	3.0	<b>4.1</b>	3.3
La Motte (1 avis)	2.2	<b>4.0</b>	<b>1.0</b>	3.0	<b>1.0</b>	2.0
Ampus (1 avis)	<b>4.2</b>	<b>5.0</b>	<b>4.0</b>	<b>4.0</b>	<b>5.0</b>	3.0
Les Arcs (4 avis)	3.5	3.3	3.5	3.5	3.5	3.5
Le Muy (11 avis)	3.5	2.5	3.7	3.7	3.9	3.8
Seillans (2 avis)	<b>4.0</b>	<b>4.5</b>	<b>4.0</b>	3.5	<b>4.5</b>	3.5
Taradeau	-	-	-	-	-	-
Lorgues (21 avis)	3.2	3.2	3.6	3.2	3.2	2.8



# **Vous aimez votre ville ? Notez-la !**

Et faites-nous part de vos remarques constructives



Avec

**BIEN** dans ma **VILLE** 