



Version web

# Ville de Fierville-les-Parcs

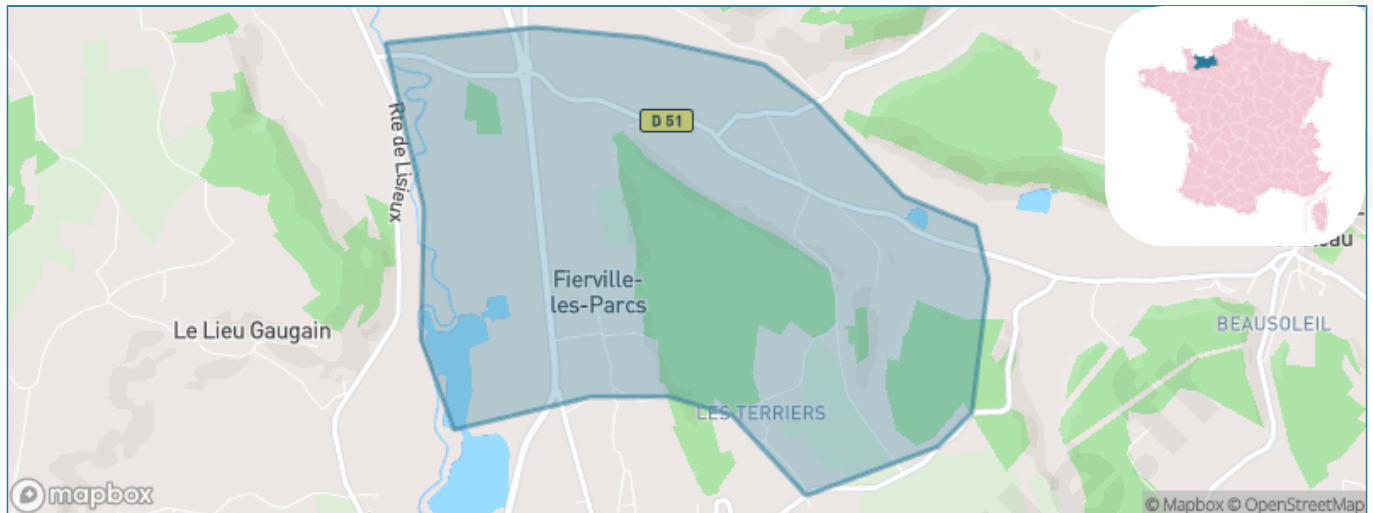
Présenté par

**BIEN** dans  
ma **VILLE** 

# Sommaire

Situation géographique .....	3
Statistiques sur la population .....	4
Evolution du nombre d'habitants .....	4
Tranche d'âge .....	5
0-14 ans .....	5
15-29 ans .....	5
30-44 ans .....	5
45-59 ans .....	5
60-74 ans .....	5
75-89 ans .....	5
90 ans et + .....	5
Activité professionnelle .....	5
Agriculteurs .....	5
Artisans, Commerçants .....	5
Cadres et sup. ....	5
Professions intermédiaires .....	5
Employé .....	5
Ouvrier .....	5
Retraité .....	5
Autres .....	5
Niveau de diplôme .....	6
Sans diplôme ou CEP .....	6
Brevet, BEPC, DNB .....	6
CAP-BEP ou équivalent .....	6
BAC ou équivalent .....	6
BAC+2 .....	6
BAC+3 ou +4 .....	6
BAC+5 ou plus .....	6
Composition des ménages .....	6
Couple sans enfant .....	6
Couple avec enfant(s) .....	6
Famille monoparentale .....	6
Colocation / Autre .....	6
Personnes seules .....	6
Profils électoraux .....	7
Premier tour .....	7
Sécurité .....	8
Evolution du nombre d'infractions .....	8
Pour comparer .....	9
Services à la population .....	10
Commerce .....	10
Éducation .....	10
Villes autour de Fierville-les-Parcs .....	12

# Situation géographique



## i Informations clés

- **Région** : Normandie
- **Département** : Calvados
- **Code postal** : 14130
- **Superficie** : 4 km<sup>2</sup>



RÉGION  
NORMANDIE



# Statistiques sur la population



Nombre d'habitants

**237**



Age moyen

**43 ans**



Pop active

**49.4%**



Taux chômage

**7.6%**



Pop densité

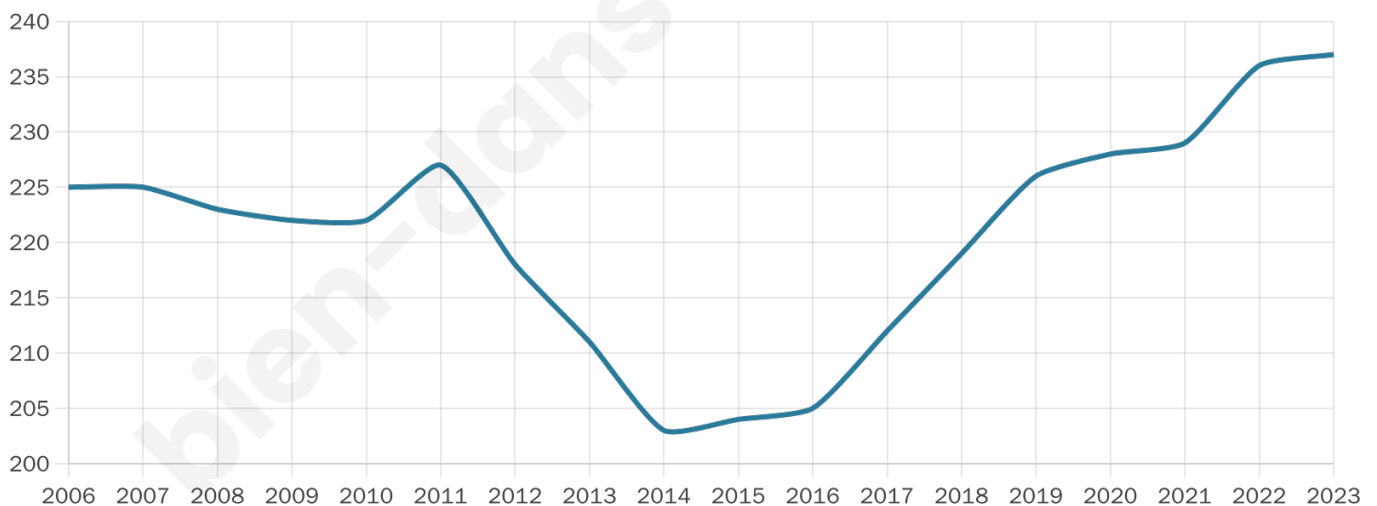
**59 h/km<sup>2</sup>**



Revenu moyen

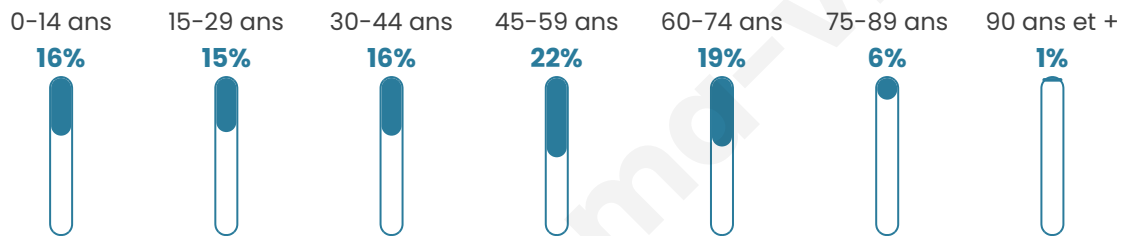
**24 280 €/an**

## Evolution du nombre d'habitants

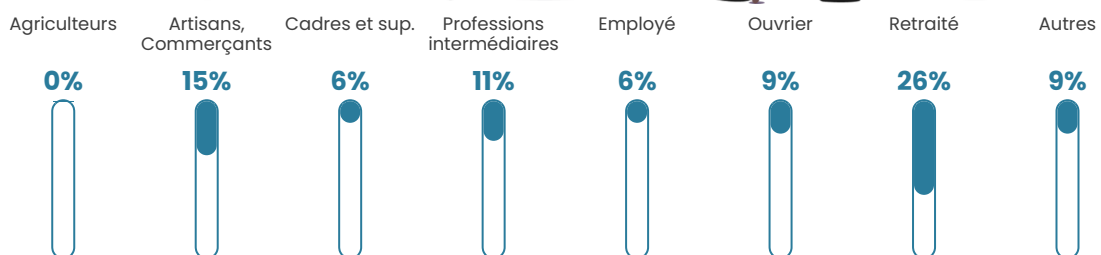


Sources : Institut national de la statistique et des études économiques (insee) selon Les dernières parutions officielles de 2024 portant sur les années 2020, 2021 et 2022.


## Tranche d'âge




## Activité professionnelle



## Niveau de diplôme



## Composition des ménages



# Profils électoraux



## Premier tour

	Emmanuel MACRON	34.78 %
	Marine LE PEN	26.09 %
	Éric ZEMMOUR	15.53 %
	Jean-Luc MÉLENCHON	9.94 %
	Valérie PÉCRESSÉ	4.35 %
	Fabien ROUSSEL	2.48 %
	Jean LASSALLE	1.86 %
	Yannick JADOT	1.86 %
	Nicolas DUPONT- AIGNAN	1.86 %
	Anne HIDALGO	0.62 %
	Philippe POUTOU	0.62 %
	Nathalie ARTHAUD	0.00 %

### 200 inscrits

Participation : 82%  
Votes blancs : 1.83%  
Votes nuls : 0.00%

## Second tour

	Emmanuel MACRON	52,87 %
	Marine LE PEN	47,13 %

### 199 inscrits

Participation : 82.91%  
Votes blancs : 4.24%  
Votes nuls : 0.61%

# Sécurité



Agressions physiques / sexuelles

0



Cambriolages

0



Vols / dégradations

0



Stupéfiants

0

## Evolution du nombre d'infractions



## Pour comparer

(en proportion du nombre d'habitants)



Sources : Bases statistiques communale, départementale et régionale de la délinquance enregistrée par la police et la gendarmerie nationales selon les dernières parutions officielles de 2025 portant sur l'année 2024 ([data.gouv](https://data.gouv.fr)).

Agressions physiques / sexuelles : Violences sexuelles, coups et blessures volontaires intrafamiliaux, coups et blessures volontaires, autres coups, blessures volontaires et vols violents sans arme.

Cambriolages : Cambriolages de logements.

Vols : Vols avec armes, vols d'accessoires sur véhicules, vols dans les véhicules, vols de véhicules, vols sans violence contre des personnes, destructions, dégradations volontaires et escroqueries.

Stupéfiants : Trafic de stupéfiants dont (AFD) et usage de stupéfiants.

# Services à la population



## Commerce

Hypermarché	X <u>Lisieux</u> 11km
Supermarché	X <u>Pont-l'Évêque</u> 4km
Superette	X <u>Manneville-la-Pipard</u> 2km
Boulangerie	X <u>Le Breuil-en-Auge</u> 2km
Boucherie	X <u>Le Breuil-en-Auge</u> 2km
Restaurant	X <u>Manneville-la-Pipard</u> 2km
Garage	X <u>Le Breuil-en-Auge</u> 3km
Station-service	X <u>Pont-l'Évêque</u> 7km
Banque	X <u>Pont-l'Évêque</u> 4km
La poste	X <u>Pierrefitte-en-Auge</u> 3km
Coiffeur	1
Tabac	X <u>Pont-l'Évêque</u> 5km
Bars / discothèque	X <u>Pont-l'Évêque</u> 5km
Bibliothèque	X <u>Cormeilles</u> 10km
Cinéma	X <u>Pont-l'Évêque</u> 5km
Vétérinaire	X <u>Blangy-le-Château</u> 2km



## Santé

Pharmacie	X <u>Pont-l'Évêque</u> 5km
Hôpital	X <u>Pont-l'Évêque</u> 6km
Laboratoire d'analyses médicales	X <u>Pont-l'Évêque</u> 6km
Etablissement pour handicapé	X <u>Pont-l'Évêque</u> 5km
EHPA	X <u>Le Breuil-en-Auge</u> 3km
Médecin	X <u>Pont-l'Évêque</u> 5km
Dentiste	X <u>Pont-l'Évêque</u> 5km
Chirurgien	X <u>Lisieux</u> 12km
Dermatologue	X <u>Lisieux</u> 12km
Anesthésiste	X <u>Le Havre</u> 24km
Gastro-entérologue	X <u>Lisieux</u> 12km
Gynécologue	X <u>Cormeilles</u> 10km
Cancérologue	X <u>Le Havre</u> 27km
Neurologue	X <u>Cricqueboeuf</u> 16km
Ophthalmologue	X <u>Cormeilles</u> 10km
ORL	X <u>Lisieux</u> 12km
Cardiologue	X <u>Deauville</u> 16km
Pédiatre	X <u>Pont-l'Évêque</u> 5km
Pneumologue	X <u>Lisieux</u> 12km
Psychologue	X <u>Lisieux</u> 12km
Radiologue	X <u>Lisieux</u> 11km
Rhumatologue	X <u>Cricqueboeuf</u> 16km
Sage-femme	X <u>Pont-l'Évêque</u> 5km



## Éducation

Crèche	X <u>Pont-l'Évêque</u> 5km
Ecole maternelle Public	X <u>Le Torquesne</u> 6km
Ecole maternelle Privé	X <u>Morainville-Jouveaux</u> 16km
Ecole primaire Public	X <u>Le Breuil-en-Auge</u> 3km
Ecole primaire Privé	X <u>Pont-l'Évêque</u> 5km
Collège Public	X <u>Pont-l'Évêque</u> 6km
Collège Privé	X <u>Lisieux</u> 11km
Lycée Public	X <u>Lisieux</u> 10km
Lycée Privé	X <u>Lisieux</u> 11km

Sources : Base Sirene des entreprises et de leurs établissements selon les dernières parutions officielles de 2025 portant sur l'année 2024 ([data.gouv](https://data.gouv.fr)). Liste, localisation et tarifs des professionnels de santé selon les dernières parutions officielles de 2025 portant sur l'année 2024 ([opendatasoft](https://opendatasoft.com)) et FINESS Extraction du Fichier des établissements selon les dernières parutions officielles de 2025 portant sur l'année 2024 ([data.gouv](https://data.gouv.fr)). Adresse et géolocalisation des établissements d'enseignement du premier et second degrés selon les dernières parutions officielles de 2025 portant sur l'année 2024 ([data.education.gouv](https://data.education.gouv.fr))

bien-dans-ma-ville.fr

## Villes autour de Fierville-les-Parcs

Ville	Habitants	Superficie	Pop densité	Pop active	Taux chômage	Revenu moyen	Prix immobilier
Le Breuil-en-Auge	952	9 km <sup>2</sup>	106 h/km <sup>2</sup>	43.1%	2.6%	25 140 €/an	2 079 €/m <sup>2</sup>
Manneville-la-Pipard	257	6 km <sup>2</sup>	43 h/km <sup>2</sup>	45.5%	3.5%	26 800 €/an	1 514 €/m <sup>2</sup>
Le Mesnil-sur-Blangy	175	7 km <sup>2</sup>	25 h/km <sup>2</sup>	44.6%	1.7%	28 550 €/an	1 851 €/m <sup>2</sup>
Pierrefitte-en-Auge	152	5 km <sup>2</sup>	30 h/km <sup>2</sup>	55.9%	2.6%	24 330 €/an	2 096 €/m <sup>2</sup>
Saint-Julien-sur-Calonne	178	8 km <sup>2</sup>	22 h/km <sup>2</sup>	37.1%	3.4%	22 300 €/an	2 400 €/m <sup>2</sup>
Blangy-le-Château	828	10 km <sup>2</sup>	83 h/km <sup>2</sup>	36.2%	3.3%	23 820 €/an	1 817 €/m <sup>2</sup>
Saint-Hymer (1 avis)	656	12 km <sup>2</sup>	55 h/km <sup>2</sup>	50.2%	2%	26 540 €/an	2 244 €/m <sup>2</sup>
Le Brévedent	201	4 km <sup>2</sup>	50 h/km <sup>2</sup>	50.7%	3.5%	25 380 €/an	1 525 €/m <sup>2</sup>
Surville	473	4 km <sup>2</sup>	118 h/km <sup>2</sup>	49.9%	3.2%	26 960 €/an	2 236 €/m <sup>2</sup>
Coquainvilliers (2 avis)	849	11 km <sup>2</sup>	77 h/km <sup>2</sup>	46.4%	3.3%	24 240 €/an	1 838 €/m <sup>2</sup>
Norolles	361	6 km <sup>2</sup>	60 h/km <sup>2</sup>	47.6%	3.6%	26 080 €/an	1 944 €/m <sup>2</sup>
Saint-Philbert-des-Champs	639	12 km <sup>2</sup>	53 h/km <sup>2</sup>	50.4%	3.8%	23 160 €/an	1 801 €/m <sup>2</sup>
Le Torquesne (1 avis)	529	5 km <sup>2</sup>	106 h/km <sup>2</sup>	49.7%	1.9%	25 380 €/an	1 757 €/m <sup>2</sup>
Le Faulq	319	4 km <sup>2</sup>	80 h/km <sup>2</sup>	49.8%	3.8%	24 130 €/an	1 938 €/m <sup>2</sup>
Les Authieux-sur-Calonne	278	10 km <sup>2</sup>	28 h/km <sup>2</sup>	48.2%	3.6%	25 530 €/an	2 354 €/m <sup>2</sup>

bien-dans-ma-ville.fr



# Vous aimez votre ville ? Notez-la !

Et faites-nous part de vos remarques constructives



Avec

**BIEN** dans ma **VILLE** 