



Version web

# Ville de Fiefs

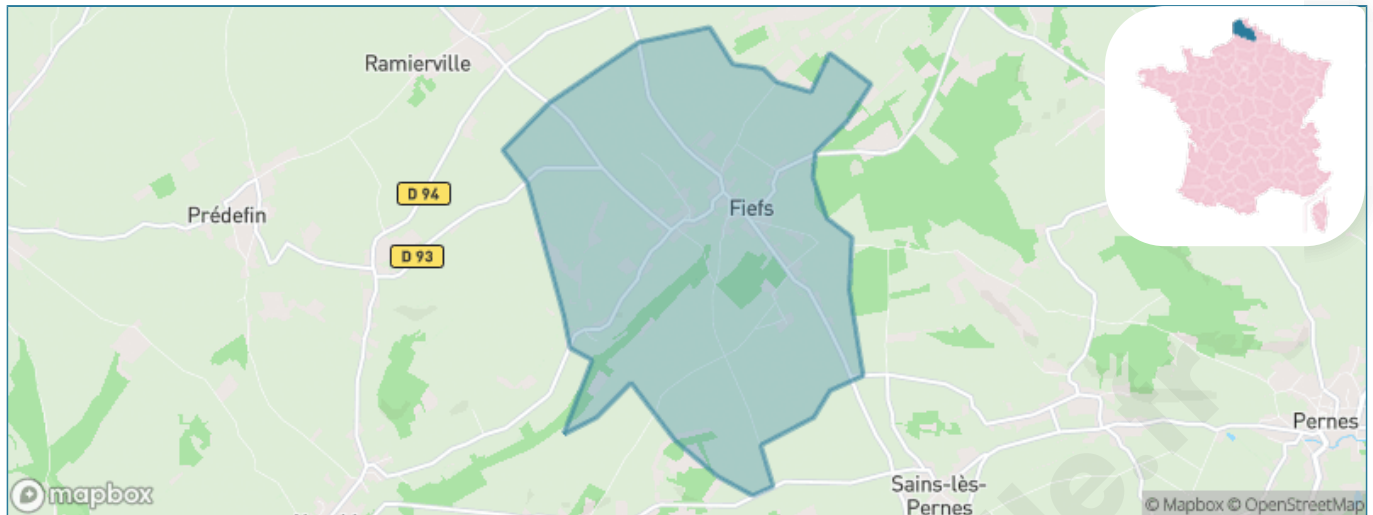
Présenté par

**BIEN** dans  
ma **VILLE** 

# Sommaire

Situation géographique .....	3
Statistiques sur la population .....	4
Evolution du nombre d'habitants .....	4
Tranche d'âge .....	5
0-14 ans .....	5
15-29 ans .....	5
30-44 ans .....	5
45-59 ans .....	5
60-74 ans .....	5
75-89 ans .....	5
90 ans et + .....	5
Activité professionnelle .....	5
Agriculteurs .....	5
Artisans, Commerçants .....	5
Cadres et sup. ....	5
Professions intermédiaires .....	5
Employé .....	5
Ouvrier .....	5
Retraité .....	5
Autres .....	5
Niveau de diplôme .....	6
Sans diplôme ou CEP .....	6
Brevet, BEPC, DNB .....	6
CAP-BEP ou équivalent .....	6
BAC ou équivalent .....	6
BAC+2 .....	6
BAC+3 ou +4 .....	6
BAC+5 ou plus .....	6
Composition des ménages .....	6
Couple sans enfant .....	6
Couple avec enfant(s) .....	6
Famille monoparentale .....	6
Colocation / Autre .....	6
Personnes seules .....	6
Profils électoraux .....	7
Premier tour .....	7
Sécurité .....	8
Evolution du nombre d'infractions .....	8
Pour comparer .....	9
Services à la population .....	10
Commerce .....	10
Éducation .....	10
Villes autour de Fiefs .....	11

# Situation géographique



## i Informations clés

- **Région** : Hauts-de-France
- **Département** : Pas-de-Calais
- **Code postal** : 62134
- **Superficie** : 11 km<sup>2</sup>



# Statistiques sur la population



Nombre d'habitants

**354**



Age moyen

**39 ans**



Pop active

**46%**



Taux chômage

**5.3%**



Pop densité

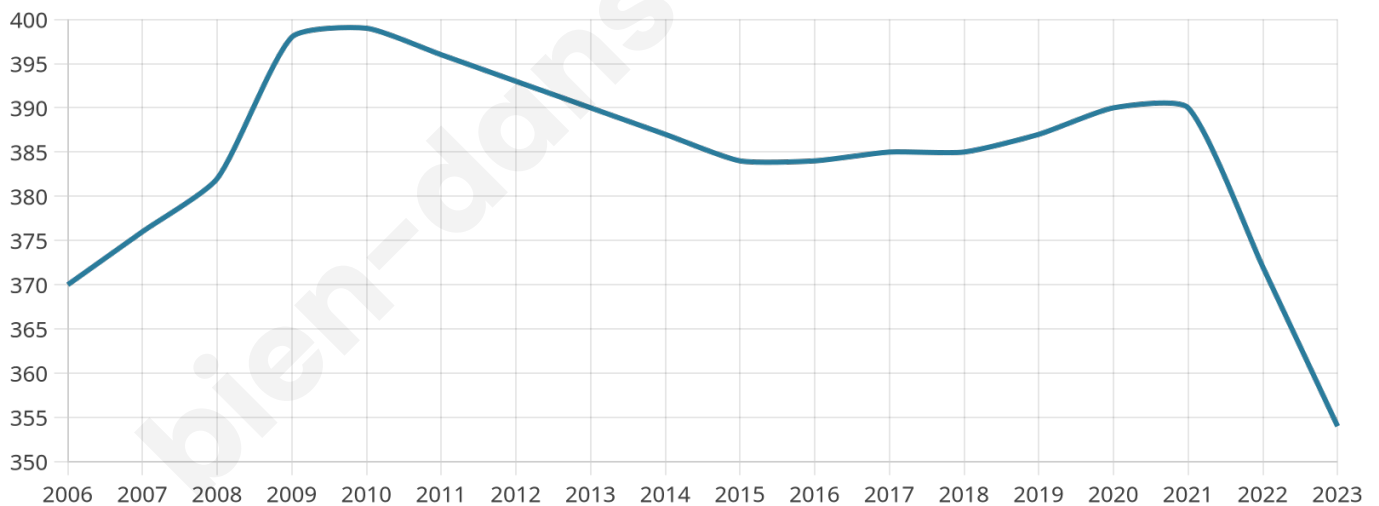
**32 h/km<sup>2</sup>**



Revenu moyen

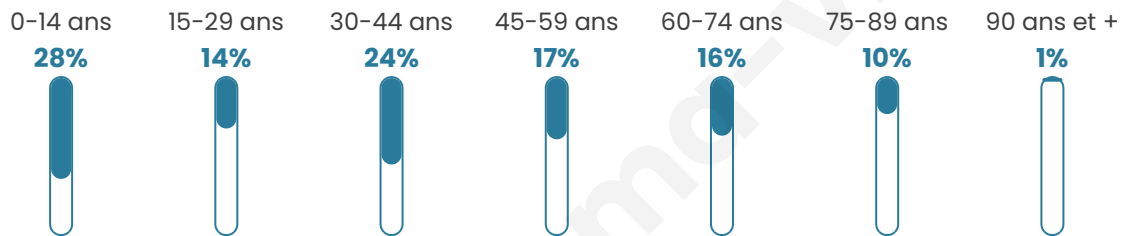
**19 300 €/an**

## Evolution du nombre d'habitants

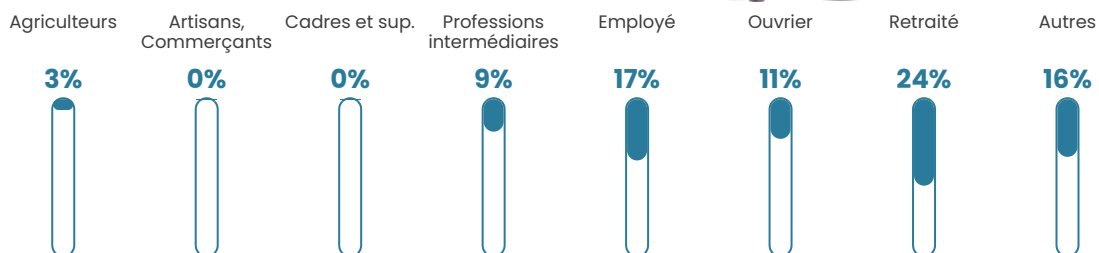


Sources : Institut national de la statistique et des études économiques (insee) selon Les dernières parutions officielles de 2024 portant sur les années 2020, 2021 et 2022.


## Tranche d'âge




## Activité professionnelle



## Niveau de diplôme



## Composition des ménages



# Profils électoraux

## Premier tour

	Marine LE PEN	48.58 %
	Emmanuel MACRON	22.17 %
	Jean-Luc MÉLENCHON	7.55 %
	Valérie PÉCRESSE	6.60 %
	Éric ZEMMOUR	3.77 %
	Jean LASSALLE	3.30 %
	Nathalie ARTHAUD	2.36 %
	Yannick JADOT	1.89 %
	Nicolas DUPONT-AIGNAN	1.89 %
	Fabien ROUSSEL	1.42 %
	Philippe POUTOU	0.47 %
	Anne HIDALGO	0.00 %



### 279 inscrits

Participation : 78.14%

Votes blancs : 1.83%

Votes nuls : 0.92%

## Second tour

	Emmanuel MACRON	40,2 %
	Marine LE PEN	59,8 %

### 278 inscrits

Participation : 78.42%

Votes blancs : 5.96%

Votes nuls : 2.75%

# Sécurité



Agressions physiques / sexuelles

0



Cambriolages

0



Vols / dégradations

0



Stupéfiants

0

## Evolution du nombre d'infractions



## Pour comparer

(en proportion du nombre d'habitants)



Sources : Bases statistiques communale, départementale et régionale de la délinquance enregistrée par la police et la gendarmerie nationales selon les dernières parutions officielles de 2025 portant sur l'année 2024 ([data.gouv](https://data.gouv.fr)).

Agressions physiques / sexuelles : Violences sexuelles, coups et blessures volontaires intrafamiliaux, coups et blessures volontaires, autres coups, blessures volontaires et vols violents sans arme.

Cambriolages : Cambriolages de logements.

Vols : Vols avec armes, vols d'accessoires sur véhicules, vols dans les véhicules, vols de véhicules, vols sans violence contre des personnes, destructions, dégradations volontaires et escroqueries.

Stupéfiants : Trafic de stupéfiants dont (AFD) et usage de stupéfiants.

# Services à la population



## Commerce

Hypermarché	X <a href="#">Saint-Pol-sur-Ternoise</a> 13km
Supermarché	X <a href="#">Pernes</a> 6km
Superette	X <a href="#">Heuchin</a> 4km
Boulangerie	X <a href="#">Heuchin</a> 4km
Boucherie	X <a href="#">Westrehem</a> 6km
Restaurant	X <a href="#">Saint-Albain</a> 4km
Garage	1
Station-service	X <a href="#">Anvin</a> 7km
Banque	X <a href="#">Pernes</a> 7km
La poste	X <a href="#">Anvin</a> 7km
Coiffeur	X <a href="#">Sains-lès-Pernes</a> 4km
Tabac	X <a href="#">Auchel</a> 11km
Bars / discothèque	X <a href="#">Heuchin</a> 4km
Bibliothèque	X <a href="#">Lillers</a> 14km
Cinéma	X <a href="#">Saint-Pol-sur-Ternoise</a> 13km
Vétérinaire	X <a href="#">Pernes</a> 7km



## Santé

Pharmacie	X <a href="#">Heuchin</a> 5km
Hôpital	X <a href="#">Fruges</a> 13km
Laboratoire d'analyses médicales	X <a href="#">Auchel</a> 11km
Etablissement pour handicapé	X <a href="#">Auchel</a> 11km
EHPA	X <a href="#">Nédonchel</a> 4km
Médecin	X <a href="#">Ligny-lès-Aire</a> 6km
Dentiste	X <a href="#">Cauchy-à-la-Tour</a> 9km
Chirurgien	X <a href="#">Bruay-la-Buissière</a> 16km
Dermatologue	X <a href="#">Aire-sur-la-Lys</a> 17km
Anesthésiste	X <a href="#">Barlin</a> 22km
Gastro-entérologue	X <a href="#">Érin</a> 10km
Gynécologue	X <a href="#">Saint-Pol-sur-Ternoise</a> 13km
Cancérologue	X <a href="#">Lens</a> 36km
Neurologue	X <a href="#">Béthune</a> 22km
Ophtalmologue	X <a href="#">Bruay-la-Buissière</a> 18km
ORL	X <a href="#">Saint-Pol-sur-Ternoise</a> 13km
Cardiologue	X <a href="#">Saint-Pol-sur-Ternoise</a> 13km
Pédiatre	X <a href="#">Blendecques</a> 26km
Pneumologue	X <a href="#">Béthune</a> 23km
Psychologue	X <a href="#">Bomy</a> 11km
Radiologue	X <a href="#">Saint-Pol-sur-Ternoise</a> 13km
Rhumatologue	X <a href="#">Bruay-la-Buissière</a> 16km
Sage-femme	X <a href="#">Auchel</a> 11km



## Éducation

Crèche	X <a href="#">Fléchin</a> 7km
Ecole maternelle Public	X <a href="#">Nédonchel</a> 4km
Ecole maternelle Privé	X <a href="#">Genech</a> 64km
Ecole primaire Public	1
Ecole primaire Privé	X <a href="#">Amettes</a> 6km
Collège Public	X <a href="#">Heuchin</a> 4km
Collège Privé	X <a href="#">Fruges</a> 13km
Lycée Public	X <a href="#">Auchel</a> 11km
Lycée Privé	X <a href="#">Fruges</a> 13km

Sources : Base Sirene des entreprises et de leurs établissements selon les dernières parutions officielles de 2025 portant sur l'année 2024 ([data.gouv](#)). Liste, localisation et tarifs des professionnels de santé selon les dernières parutions officielles de 2025 portant sur l'année 2024 ([opendatasoft](#)) et FINISS Extraction du Fichier des établissements selon les dernières parutions officielles de 2025 portant sur l'année 2024 ([data.gouv](#)). Adresse et géolocalisation des établissements d'enseignement du premier et second degrés selon les dernières parutions officielles de 2025 portant sur l'année 2024 ([data.education.gouv](#))

## Villes autour de Fiefs

Ville	Habitants	Superficie	Pop densité	Pop active	Taux chômage	Revenu moyen	Prix immobilier
Sains-lès-Pernes	294	4 km <sup>2</sup>	74 h/km <sup>2</sup>	45.6%	6.8%	22 540 €/an	775 €/m <sup>2</sup>
Fontaine-lès-Boulans	97	5 km <sup>2</sup>	19 h/km <sup>2</sup>	59.8%	5.2%	NC	NC
Febvin-Palfart	604	14 km <sup>2</sup>	43 h/km <sup>2</sup>	45%	4.8%	21 000 €/an	1 155 €/m <sup>2</sup>
Boyaval	147	5 km <sup>2</sup>	29 h/km <sup>2</sup>	44.9%	2.7%	21 870 €/an	1 551 €/m <sup>2</sup>
Nédonchel	357	3 km <sup>2</sup>	119 h/km <sup>2</sup>	23.2%	1.7%	21 640 €/an	1 190 €/m <sup>2</sup>
Fontaine-lès-Hermans	105	3 km <sup>2</sup>	35 h/km <sup>2</sup>	49.5%	4.8%	19 720 €/an	5 665 €/m <sup>2</sup>
Tangry	265	4 km <sup>2</sup>	66 h/km <sup>2</sup>	53.6%	3%	24 010 €/an	762 €/m <sup>2</sup>
Prédefin	227	3 km <sup>2</sup>	76 h/km <sup>2</sup>	40.1%	3.5%	18 170 €/an	1 014 €/m <sup>2</sup>
Bailleul-lès-Pernes	408	3 km <sup>2</sup>	136 h/km <sup>2</sup>	45.6%	3.7%	23 080 €/an	1 388 €/m <sup>2</sup>
Sachin	323	5 km <sup>2</sup>	65 h/km <sup>2</sup>	44.3%	3.4%	23 770 €/an	1 321 €/m <sup>2</sup>
Nédon	158	4 km <sup>2</sup>	40 h/km <sup>2</sup>	50.6%	5.1%	22 430 €/an	1 851 €/m <sup>2</sup>
Heuchin	482	8 km <sup>2</sup>	60 h/km <sup>2</sup>	45.6%	6%	21 270 €/an	1 351 €/m <sup>2</sup>
Hestrus	215	7 km <sup>2</sup>	31 h/km <sup>2</sup>	45.1%	4.2%	20 710 €/an	812 €/m <sup>2</sup>
Eps	238	6 km <sup>2</sup>	40 h/km <sup>2</sup>	50%	2.9%	23 660 €/an	1 232 €/m <sup>2</sup>
Laires	365	8 km <sup>2</sup>	46 h/km <sup>2</sup>	50.7%	5.2%	20 310 €/an	1 226 €/m <sup>2</sup>

bien-dans-ma-ville.fr



# Vous aimez votre ville ? Notez-la !

Et faites-nous part de vos remarques constructives



Avec

**BIEN** dans ma **VILLE** 