



Version web

# Ville de Ficaja

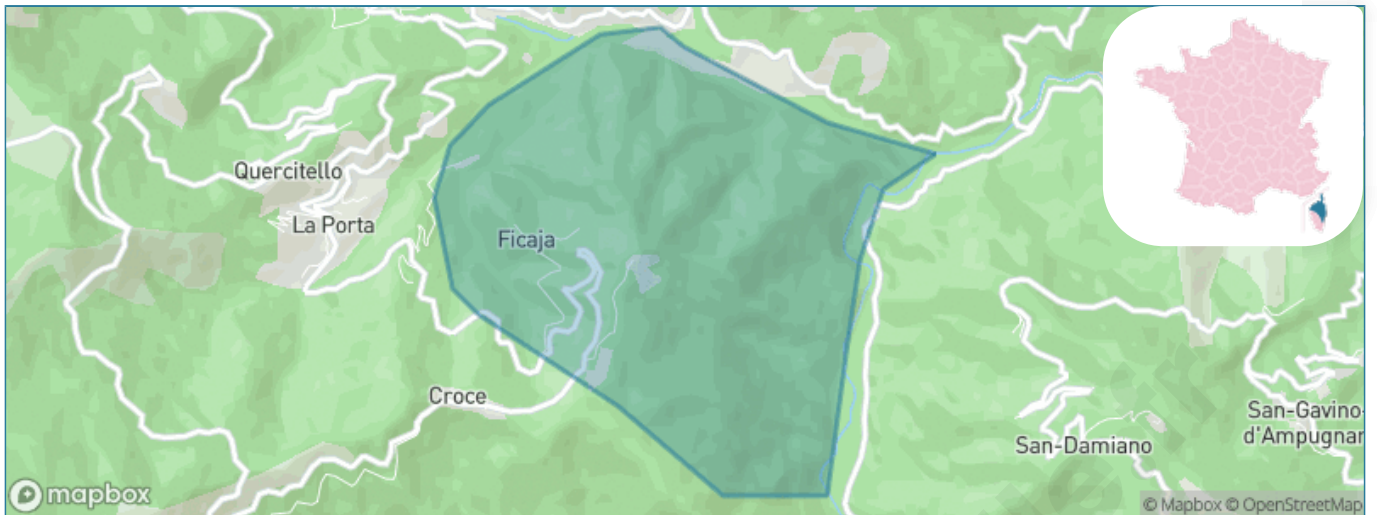
Présenté par

**BIEN** dans  
ma **VILLE** 

# Sommaire

Situation géographique .....	3
Statistiques sur la population .....	4
Evolution du nombre d'habitants .....	4
Tranche d'âge .....	5
0-14 ans .....	5
15-29 ans .....	5
30-44 ans .....	5
45-59 ans .....	5
60-74 ans .....	5
75-89 ans .....	5
90 ans et + .....	5
Activité professionnelle .....	5
Agriculteurs .....	5
Artisans, Commerçants .....	5
Cadres et sup. ....	5
Professions intermédiaires .....	5
Employé .....	5
Ouvrier .....	5
Retraité .....	5
Autres .....	5
Niveau de diplôme .....	7
Sans diplôme ou CEP .....	7
Brevet, BEPC, DNB .....	7
CAP-BEP ou équivalent .....	7
BAC ou équivalent .....	7
BAC+2 .....	7
BAC+3 ou +4 .....	7
BAC+5 ou plus .....	7
Composition des ménages .....	7
Couple sans enfant .....	7
Couple avec enfant(s) .....	7
Famille monoparentale .....	7
Colocation / Autre .....	7
Personnes seules .....	7
Profils électoraux .....	8
Premier tour .....	8
Sécurité .....	9
Evolution du nombre d'infractions .....	9
Pour comparer .....	10
Services à la population .....	11
Commerce .....	11
Éducation .....	11
Villes autour de Ficaja .....	12

# Situation géographique



## i Informations clés

- **Région :** Corse
- **Département :** Haute-corse
- **Code postal :** 20237
- **Superficie :** 5 km<sup>2</sup>



# Statistiques sur la population



Nombre d'habitants

**54**



Age moyen

**58 ans**



Pop active

**27.8%**



Taux chômage

**17.4%**



Pop densité

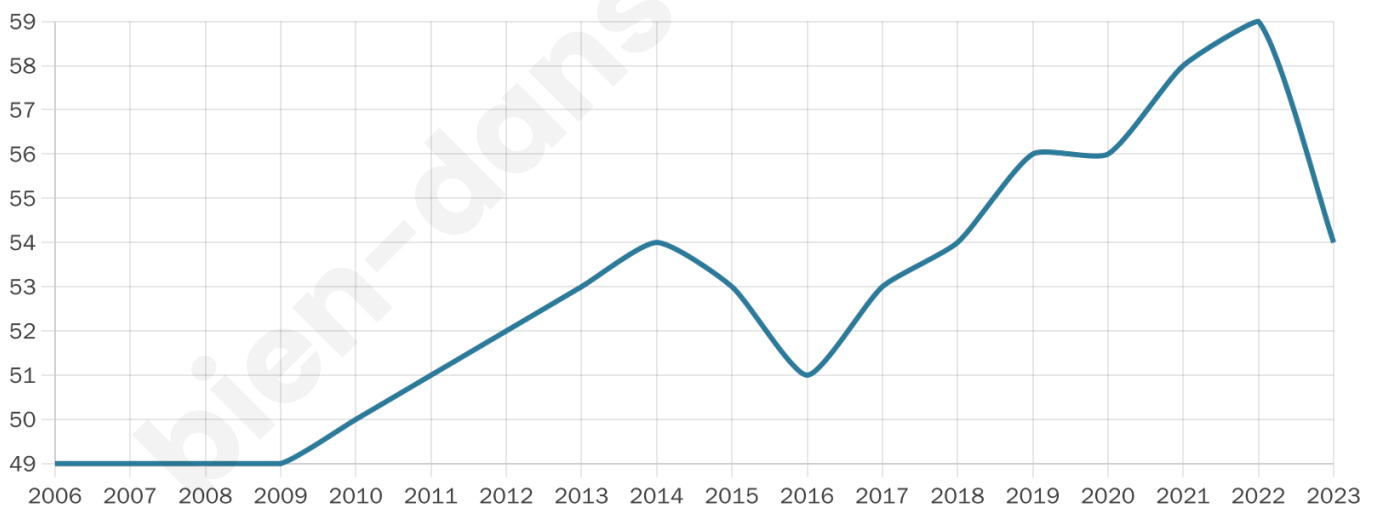
**11 h/km<sup>2</sup>**



Revenu moyen

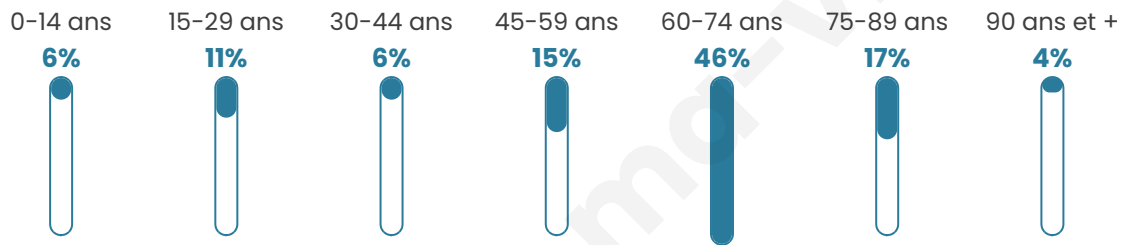
**NC**

## Evolution du nombre d'habitants

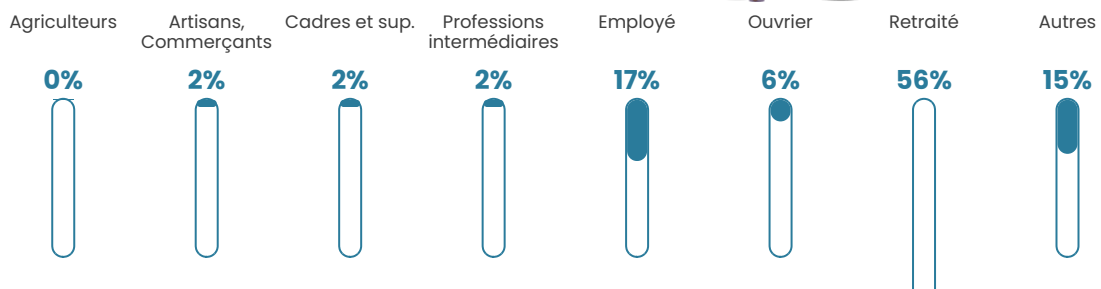


Sources : Institut national de la statistique et des études économiques (insee) selon Les dernières parutions officielles de 2024 portant sur les années 2020, 2021 et 2022.

## Tranche d'âge



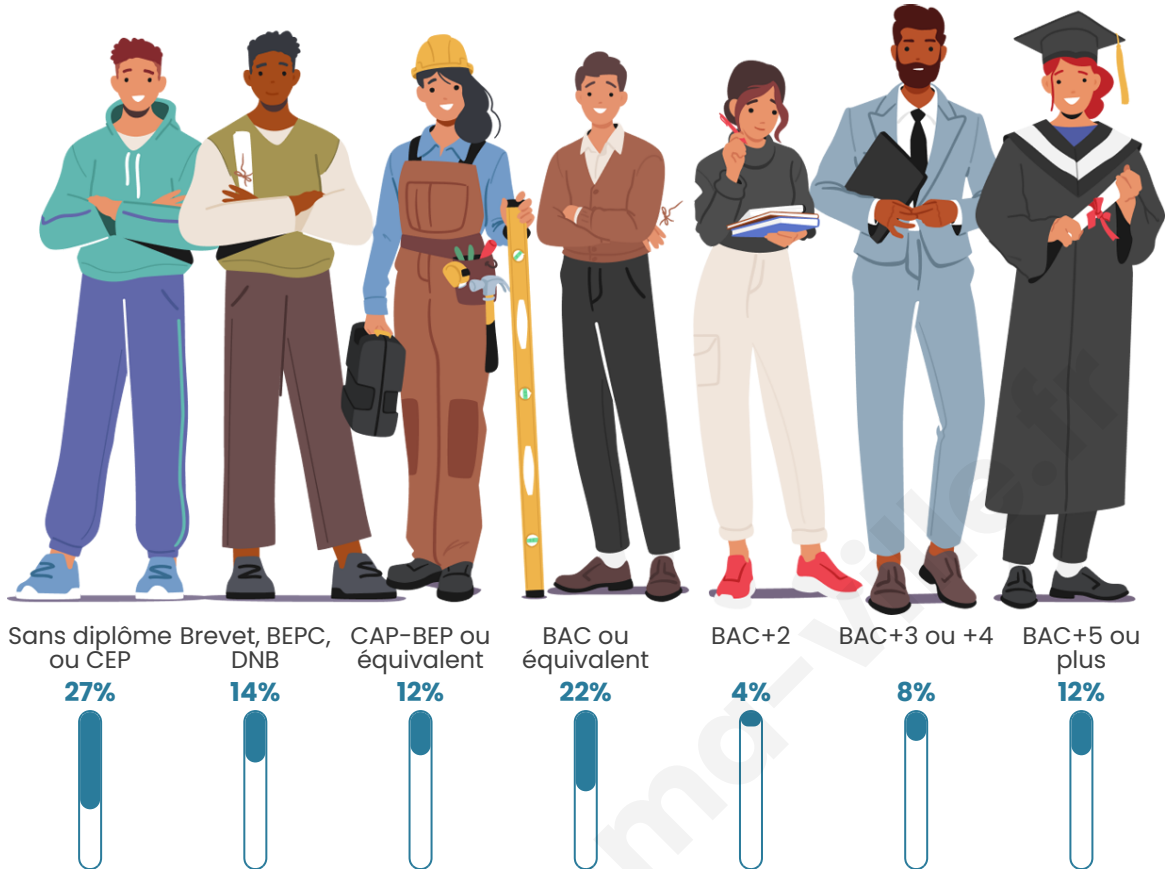
## Activité professionnelle






bien-dans-ma-ville.fr

## Niveau de diplôme













## Composition des ménages



# Profils électoraux

## Premier tour

	Marine LE PEN	20.93 %
	Emmanuel MACRON	18.60 %
	Jean-Luc MÉLENCHON	18.60 %
	Fabien ROUSSEL	11.63 %
	Jean LASSALLE	9.30 %
	Anne HIDALGO	6.98 %
	Éric ZEMMOUR	4.65 %
	Valérie PÉCRESSE	4.65 %
	Philippe POUTOU	2.33 %
	Nicolas DUPONT-AIGNAN	2.33 %
	Nathalie ARTHAUD	0.00 %
	Yannick JADOT	0.00 %



### 69 inscrits

Participation : 62.32%

Votes blancs : 0.00%

Votes nuls : 0.00%

## Second tour

	Emmanuel MACRON	42,5 %
	Marine LE PEN	57,5 %

### 69 inscrits

Participation : 63.77%

Votes blancs : 6.82%

Votes nuls : 2.27%

# Sécurité



Agressions physiques / sexuelles

0



Cambriolages

0



Vols / dégradations

0



Stupéfiants

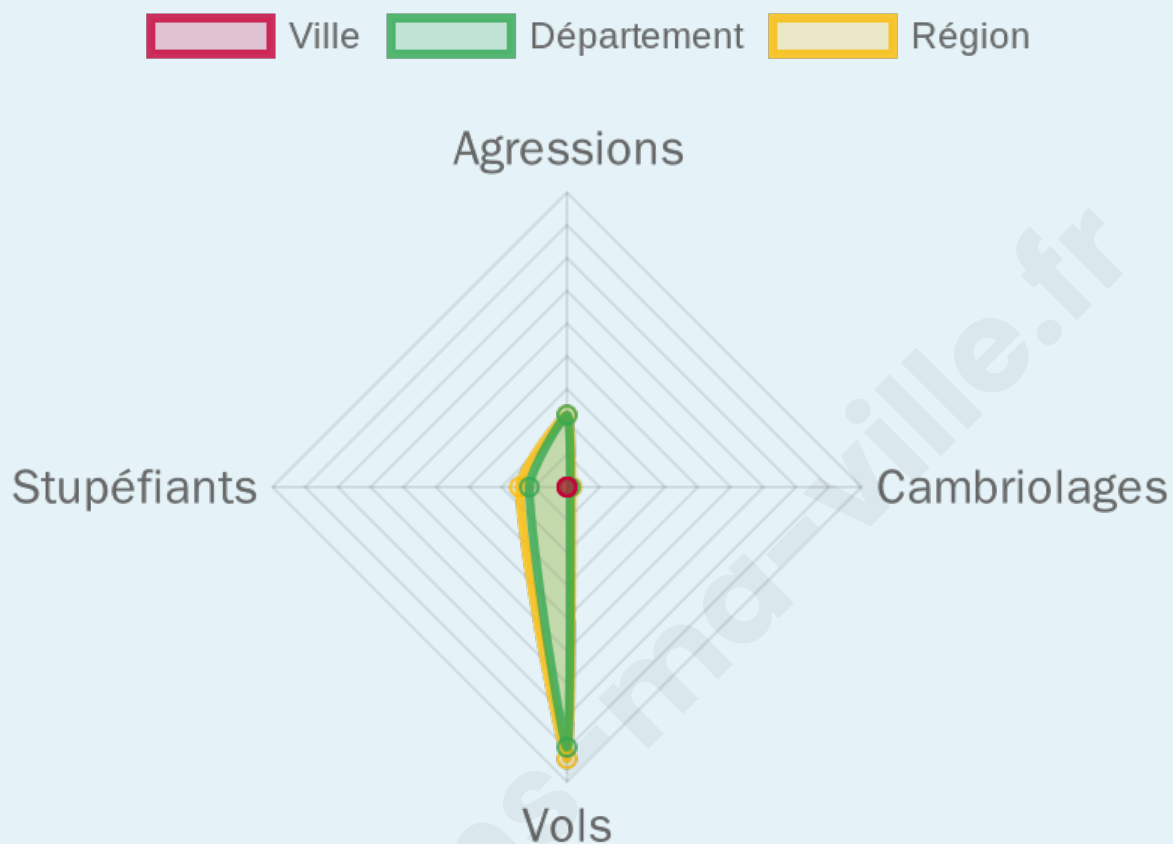
0

## Evolution du nombre d'infractions



## Pour comparer

(en proportion du nombre d'habitants)



Sources : Bases statistiques communale, départementale et régionale de la délinquance enregistrée par la police et la gendarmerie nationales selon les dernières parutions officielles de 2025 portant sur l'année 2024 ([data.gouv](https://data.gouv.fr)).

Agressions physiques / sexuelles : Violences sexuelles, coups et blessures volontaires intrafamiliaux, coups et blessures volontaires, autres coups, blessures volontaires et vols violents sans arme.

Cambriolages : Cambriolages de logements.

Vols : Vols avec armes, vols d'accessoires sur véhicules, vols dans les véhicules, vols de véhicules, vols sans violence contre des personnes, destructions, dégradations volontaires et escroqueries.

Stupéfiants : Trafic de stupéfiants dont (AFD) et usage de stupéfiants.

# Services à la population



## Commerce

Hypermarché	X <a href="#">Furiani</a> 27km
Supermarché	X <a href="#">Vescovato</a> 12km
Superette	X <a href="#">Ortiporio</a> 4km
Boulangerie	X <a href="#">Verdèse</a> 3km
Boucherie	X <a href="#">Velone-Orneto</a> 9km
Restaurant	X <a href="#">La Porta</a> 1km
Garage	X <a href="#">Santa-Maria-Poggio</a> 2km
Station-service	X <a href="#">Morosaglia</a> 6km
Banque	X <a href="#">Morosaglia</a> 14km
La poste	X <a href="#">Vescovato</a> 12km
Coiffeur	X <a href="#">Volpajola</a> 10km
Tabac	X <a href="#">Penta-di-Casinca</a> 13km
Bars / discothèque	1
Bibliothèque	X <a href="#">Biguglia</a> 23km
Cinéma	X <a href="#">Corte</a> 22km
Vétérinaire	X <a href="#">Morosaglia</a> 6km



## Santé

Pharmacie	X <a href="#">Morosaglia</a> 6km
Hôpital	X <a href="#">Corte</a> 22km
Laboratoire d'analyses médicales	X <a href="#">Penta-di-Casinca</a> 9km
Etablissement pour handicapé	X <a href="#">Borgo</a> 19km
EHPA	X <a href="#">Santa-Lucia-di-Moriani</a> 14km
Médecin	X <a href="#">Sorbo-Ocagnano</a> 12km
Dentiste	X <a href="#">Penta-di-Casinca</a> 11km
Chirurgien	X <a href="#">Furiani</a> 25km
Dermatologue	X <a href="#">Penta-di-Casinca</a> 12km
Anesthésiste	X <a href="#">Furiani</a> 26km
Gastro-entérologue	X <a href="#">Bastia</a> 29km
Gynécologue	X <a href="#">Lucciana</a> 17km
Cancérologue	X <a href="#">Bastia</a> 30km
Neurologue	X <a href="#">Furiani</a> 26km
Ophthalmologue	X <a href="#">Penta-di-Casinca</a> 12km
ORL	X <a href="#">Vescovato</a> 12km
Cardiologue	X <a href="#">Corte</a> 22km
Pédiatre	X <a href="#">Borgo</a> 17km
Pneumologue	X <a href="#">Vescovato</a> 12km
Psychologue	X <a href="#">Borgo</a> 18km
Radiologue	X <a href="#">San-Nicolao</a> 13km
Rhumatologue	X <a href="#">Ajaccio</a> 74km
Sage-femme	X <a href="#">Vescovato</a> 12km



## Éducation

Crèche	X <a href="#">Monte</a> 5km
Ecole maternelle Public	X <a href="#">Venzolasca</a> 12km
Ecole maternelle Privé	X 0km
Ecole primaire Public	X <a href="#">La Porta</a> 1km
Ecole primaire Privé	X <a href="#">Corte</a> 22km
Collège Public	X <a href="#">Penta-di-Casinca</a> 12km
Collège Privé	X <a href="#">Bastia</a> 31km
Lycée Public	X <a href="#">Borgo</a> 19km
Lycée Privé	X <a href="#">Bastia</a> 31km

Sources : Base Sirene des entreprises et de leurs établissements selon les dernières parutions officielles de 2025 portant sur l'année 2024 ([data.gouv](#)). Liste, localisation et tarifs des professionnels de santé selon les dernières parutions officielles de 2025 portant sur l'année 2024 ([opendatasoft](#)) et FINISS Extraction du Fichier des établissements selon les dernières parutions officielles de 2025 portant sur l'année 2024 ([data.gouv](#)). Adresse et géolocalisation des établissements d'enseignement du premier et second degrés selon les dernières parutions officielles de 2025 portant sur l'année 2024 ([data.education.gouv](#))

## Villes autour de Ficaja

Ville	Habitants	Superficie	Pop densité	Pop active	Taux chômage	Revenu moyen	Prix immobilier
Croce	78	6 km <sup>2</sup>	13 h/km <sup>2</sup>	32.1%	2.6%	NC	1 100 €/m <sup>2</sup>
La Porta	187	5 km <sup>2</sup>	37 h/km <sup>2</sup>	40.6%	4.3%	18 980 €/an	560 €/m <sup>2</sup>
Quercitello	53	3 km <sup>2</sup>	18 h/km <sup>2</sup>	34%	9.4%	NC	NC
Poggio-Marinaccio	38	2 km <sup>2</sup>	19 h/km <sup>2</sup>	36.8%	10.5%	NC	NC
Polveroso	31	2 km <sup>2</sup>	16 h/km <sup>2</sup>	58.1%	12.9%	NC	1 151 €/m <sup>2</sup>
Casabianca	123	3 km <sup>2</sup>	41 h/km <sup>2</sup>	42.3%	7.3%	NC	600 €/m <sup>2</sup>
Giocatojo	46	2 km <sup>2</sup>	23 h/km <sup>2</sup>	50%	10.9%	NC	NC
Scata	41	2 km <sup>2</sup>	21 h/km <sup>2</sup>	46.3%	9.8%	NC	NC
Nocario	74	3 km <sup>2</sup>	25 h/km <sup>2</sup>	24.3%	2.7%	NC	921 €/m <sup>2</sup>
Verdèse	42	1 km <sup>2</sup>	42 h/km <sup>2</sup>	28.6%	9.5%	NC	NC
San-Damiano	54	5 km <sup>2</sup>	11 h/km <sup>2</sup>	35.2%	5.6%	NC	2 435 €/m <sup>2</sup>
Campana	22	2 km <sup>2</sup>	11 h/km <sup>2</sup>	27.3%	0%	NC	NC
Piano	17	3 km <sup>2</sup>	6 h/km <sup>2</sup>	41.2%	0%	NC	NC
Casalta	51	4 km <sup>2</sup>	13 h/km <sup>2</sup>	35.3%	2%	NC	NC
Piazzole	50	3 km <sup>2</sup>	17 h/km <sup>2</sup>	54%	4%	NC	NC

bien-dans-ma-ville.fr



# Vous aimez votre ville ? Notez-la !

Et faites-nous part de vos remarques constructives



Avec

**BIEN** dans  
ma **VILLE** 