



Version web

# Ville de Fiac

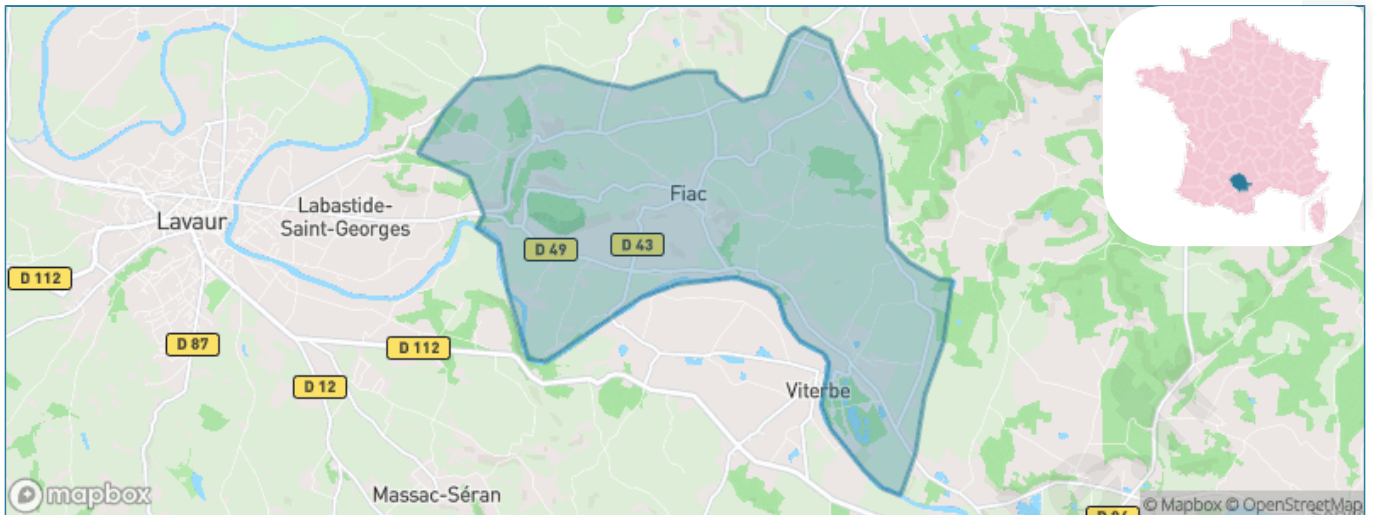
Présenté par

**BIEN** dans  
ma **VILLE** 

# Sommaire

Situation géographique .....	3
Statistiques sur la population .....	4
Evolution du nombre d'habitants .....	4
Tranche d'âge .....	5
0-14 ans .....	5
15-29 ans .....	5
30-44 ans .....	5
45-59 ans .....	5
60-74 ans .....	5
75-89 ans .....	5
90 ans et + .....	5
Activité professionnelle .....	5
Agriculteurs .....	5
Artisans, Commerçants .....	5
Cadres et sup. ....	5
Professions intermédiaires .....	5
Employé .....	5
Ouvrier .....	5
Retraité .....	5
Autres .....	5
Niveau de diplôme .....	6
Sans diplôme ou CEP .....	6
Brevet, BEPC, DNB .....	6
CAP-BEP ou équivalent .....	6
BAC ou équivalent .....	6
BAC+2 .....	6
BAC+3 ou +4 .....	6
BAC+5 ou plus .....	6
Composition des ménages .....	6
Couple sans enfant .....	6
Couple avec enfant(s) .....	6
Famille monoparentale .....	6
Colocation / Autre .....	6
Personnes seules .....	6
Profils électoraux .....	7
Premier tour .....	7
Sécurité .....	8
Evolution du nombre d'infractions .....	8
Pour comparer .....	9
Services à la population .....	10
Commerce .....	10
Éducation .....	10
Villes autour de Fiac .....	11

# Situation géographique



## i Informations clés

- **Région** : Occitanie
- **Département** : Tarn
- **Code postal** : 81500
- **Superficie** : 25 km<sup>2</sup>



# Statistiques sur la population



Nombre d'habitants

**930**



Age moyen

**43 ans**



Pop active

**48.4%**



Taux chômage

**7.4%**



Pop densité

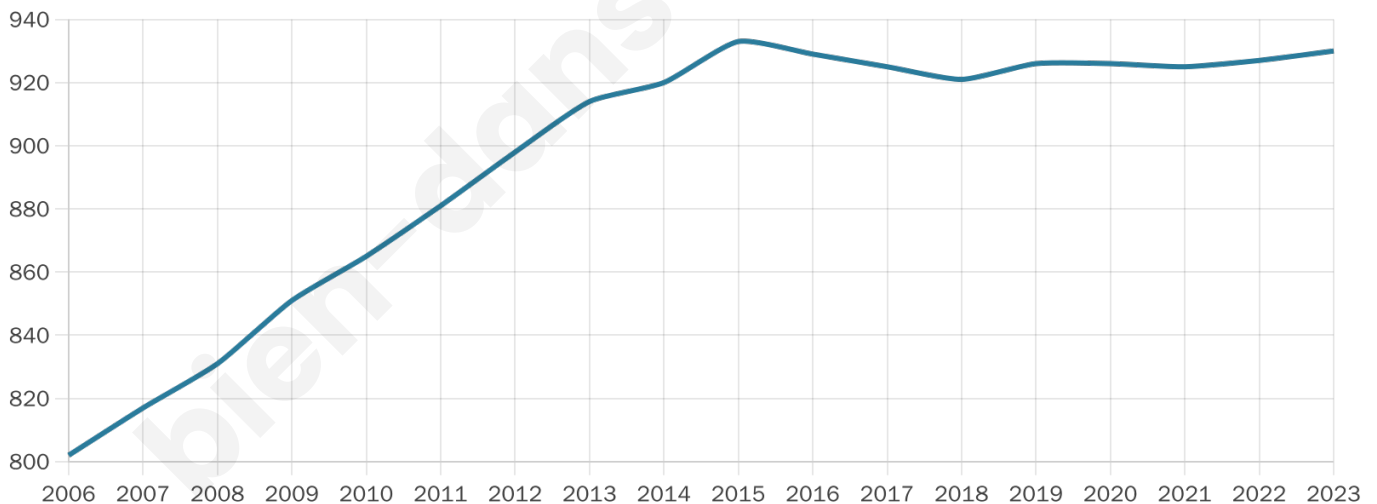
**37 h/km<sup>2</sup>**



Revenu moyen

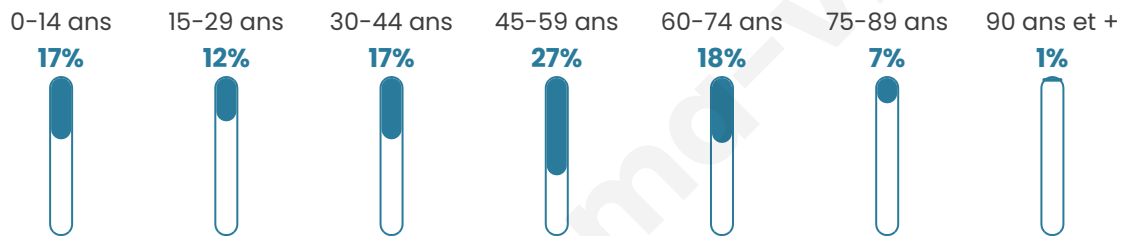
**24 050 €/an**

## Evolution du nombre d'habitants

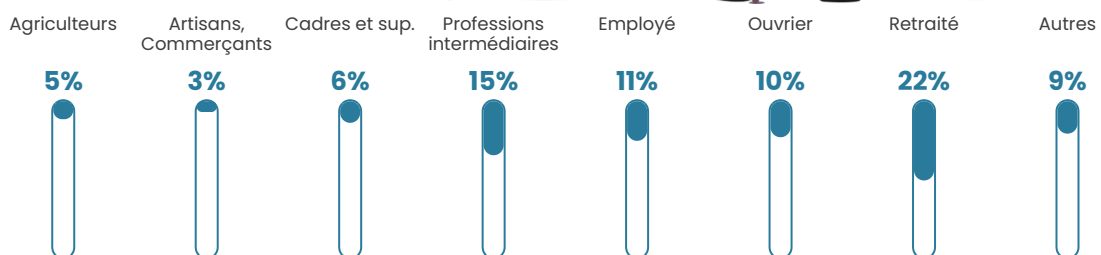


Sources : Institut national de la statistique et des études économiques (insee) selon Les dernières parutions officielles de 2024 portant sur les années 2020, 2021 et 2022.


## Tranche d'âge




## Activité professionnelle



## Niveau de diplôme















## Composition des ménages





# Profils électoraux

## Premier tour

	Jean-Luc MÉLENCHON	26.06 %
	Emmanuel MACRON	20.74 %
	Marine LE PEN	19.33 %
	Jean LASSALLE	7.45 %
	Éric ZEMMOUR	6.38 %
	Valérie PÉCRESSÉ	4.96 %
	Yannick JADOT	4.26 %
	Nicolas DUPONT- AIGNAN	4.26 %
	Fabien ROUSSEL	3.72 %
	Anne HIDALGO	1.95 %
	Philippe POUTOU	0.71 %
	Nathalie ARTHAUD	0.18 %

## Second tour

	Emmanuel MACRON	53,07 %
	Marine LE PEN	46,93 %

### 718 inscrits

Participation : 77.3%  
Votes blancs : 10.63%  
Votes nuls : 4.14%

### 718 inscrits

Participation : 80.08%  
Votes blancs : 1.74%  
Votes nuls : 0.17%

# Sécurité



Agressions physiques / sexuelles

0



Cambriolages

0



Vols / dégradations

0



Stupéfiants

0

## Evolution du nombre d'infractions



## Pour comparer

(en proportion du nombre d'habitants)



Sources : Bases statistiques communale, départementale et régionale de la délinquance enregistrée par la police et la gendarmerie nationales selon les dernières parutions officielles de 2025 portant sur l'année 2024 ([data.gouv](https://data.gouv.fr)).

Agressions physiques / sexuelles : Violences sexuelles, coups et blessures volontaires intrafamiliaux, coups et blessures volontaires, autres coups, blessures volontaires et vols violents sans arme.

Cambriolages : Cambriolages de logements.

Vols : Vols avec armes, vols d'accessoires sur véhicules, vols dans les véhicules, vols de véhicules, vols sans violence contre des personnes, destructions, dégradations volontaires et escroqueries.

Stupéfiants : Trafic de stupéfiants dont (AFD) et usage de stupéfiants.

# Services à la population



## Commerce

Hypermarché	X <a href="#">Graulhet</a> 8km
Supermarché	X <a href="#">Lavaur</a> 6km
Superette	X <a href="#">Briatexte</a> 6km
Boulangerie	X <a href="#">Viterbe</a> 4km
Boucherie	X <a href="#">Briatexte</a> 6km
Restaurant	<b>2</b>
Garage	X <a href="#">Labastide-Saint-Georges</a> 4km
Station-service	X <a href="#">Lavaur</a> 7km
Banque	X <a href="#">Briatexte</a> 6km
La poste	X <a href="#">Labastide-Saint-Georges</a> 6km
Coiffeur	<b>1</b>
Tabac	X <a href="#">Briatexte</a> 6km
Bars / discothèque	X <a href="#">Labastide-Saint-Georges</a> 5km
Bibliothèque	X <a href="#">Lavaur</a> 6km
Cinéma	X <a href="#">Graulhet</a> 10km
Vétérinaire	X <a href="#">Lavaur</a> 6km



## Santé

Pharmacie	X <a href="#">Briatexte</a> 6km
Hôpital	X <a href="#">Lavaur</a> 6km
Laboratoire d'analyses médicales	X <a href="#">Lavaur</a> 7km
Etablissement pour handicapé	X <a href="#">Lavaur</a> 7km
EHPA	X <a href="#">Briatexte</a> 6km
Médecin	X <a href="#">Labastide-Saint-Georges</a> 5km
Dentiste	X <a href="#">Labastide-Saint-Georges</a> 5km
Chirurgien	X <a href="#">Lavaur</a> 7km
Dermatologue	X <a href="#">Lavaur</a> 7km
Anesthésiste	X <a href="#">Saint-Jean</a> 32km
Gastro-entérologue	X <a href="#">Saint-Jean</a> 32km
Gynécologue	X <a href="#">Bourg-Saint-Bernard</a> 19km
Cancérologue	X <a href="#">Castres</a> 31km
Neurologue	X <a href="#">Castres</a> 31km
Ophtalmologue	X <a href="#">Saint-Paul-Cap-de-Joux</a> 9km
ORL	X <a href="#">Lavaur</a> 7km
Cardiologue	X <a href="#">Lavaur</a> 6km
Pédiatre	X <a href="#">Lavaur</a> 6km
Pneumologue	X <a href="#">Lavaur</a> 7km
Psychologue	X <a href="#">Lavaur</a> 7km
Radiologue	X <a href="#">Graulhet</a> 10km
Rhumatologue	X <a href="#">Gaillac</a> 22km
Sage-femme	X <a href="#">Lavaur</a> 6km



## Éducation

Crèche	X <a href="#">Massac-Séran</a> 5km
Ecole maternelle Public	X <a href="#">Lavaur</a> 6km
Ecole maternelle Privé	X <a href="#">Toulouse</a> 36km
Ecole primaire Public	<b>1</b>
Ecole primaire Privé	X <a href="#">Massac-Séran</a> 5km
Collège Public	X <a href="#">Lavaur</a> 7km
Collège Privé	X <a href="#">Massac-Séran</a> 5km
Lycée Public	X <a href="#">Lavaur</a> 5km
Lycée Privé	X <a href="#">Loupiac</a> 17km

Sources : Base Sirene des entreprises et de leurs établissements selon les dernières parutions officielles de 2025 portant sur l'année 2024 ([data.gouv](#)). Liste, localisation et tarifs des professionnels de santé selon les dernières parutions officielles de 2025 portant sur l'année 2024 ([opendatasoft](#)) et FINISS Extraction du Fichier des établissements selon les dernières parutions officielles de 2025 portant sur l'année 2024 ([data.gouv](#)). Adresse et géolocalisation des établissements d'enseignement du premier et second degrés selon les dernières parutions officielles de 2025 portant sur l'année 2024 ([data.education.gouv](#))

## Villes autour de Fiac

Ville	Habitants	Superficie	Pop densité	Pop active	Taux chômage	Revenu moyen	Prix immobilier
Saint-Gauzens (1 avis)	905	18 km <sup>2</sup>	50 h/km <sup>2</sup>	45.6%	4.2%	22 650 €/an	2 186 €/m <sup>2</sup>
Viterbe	361	6 km <sup>2</sup>	60 h/km <sup>2</sup>	47.6%	6.9%	24 160 €/an	1 317 €/m <sup>2</sup>
Cabanès	307	8 km <sup>2</sup>	38 h/km <sup>2</sup>	46.9%	3.9%	21 780 €/an	1 082 €/m <sup>2</sup>
Massac-Séran	523	8 km <sup>2</sup>	65 h/km <sup>2</sup>	41.9%	2.3%	25 530 €/an	1 204 €/m <sup>2</sup>
Pratviel	91	7 km <sup>2</sup>	13 h/km <sup>2</sup>	42.9%	2.2%	NC	727 €/m <sup>2</sup>
Briatexte (2 avis)	1 938	15 km <sup>2</sup>	129 h/km <sup>2</sup>	42.6%	6.4%	21 110 €/an	1 243 €/m <sup>2</sup>
Teyssode	382	22 km <sup>2</sup>	17 h/km <sup>2</sup>	45.5%	4.5%	23 340 €/an	1 667 €/m <sup>2</sup>
Marzens	311	11 km <sup>2</sup>	28 h/km <sup>2</sup>	52.7%	4.8%	26 340 €/an	1 899 €/m <sup>2</sup>
Labastide-Saint-Georges (4 avis)	2 002	6 km <sup>2</sup>	334 h/km <sup>2</sup>	44.7%	3.7%	24 120 €/an	1 805 €/m <sup>2</sup>
Lavaur (12 avis)	10 965	62 km <sup>2</sup>	177 h/km <sup>2</sup>	42.1%	4.1%	22 770 €/an	1 701 €/m <sup>2</sup>
Magrin	140	8 km <sup>2</sup>	18 h/km <sup>2</sup>	40.7%	5.7%	21 700 €/an	1 098 €/m <sup>2</sup>
Ambres	1 033	19 km <sup>2</sup>	54 h/km <sup>2</sup>	47.1%	3.3%	23 980 €/an	1 629 €/m <sup>2</sup>
Roquevidal	141	7 km <sup>2</sup>	20 h/km <sup>2</sup>	43.3%	5.7%	25 670 €/an	1 110 €/m <sup>2</sup>
Missècle	93	5 km <sup>2</sup>	19 h/km <sup>2</sup>	44.1%	6.5%	NC	1 533 €/m <sup>2</sup>
Saint-Paul-Cap-de-Joux	1 054	17 km <sup>2</sup>	62 h/km <sup>2</sup>	42.4%	5.7%	21 630 €/an	1 417 €/m <sup>2</sup>

bien-dans-ma-ville.fr



# Vous aimez votre ville ? Notez-la !

Et faites-nous part de vos remarques constructives



Avec

**BIEN** dans ma **VILLE** 