



Version web

# Ville de Fey-en-Haye

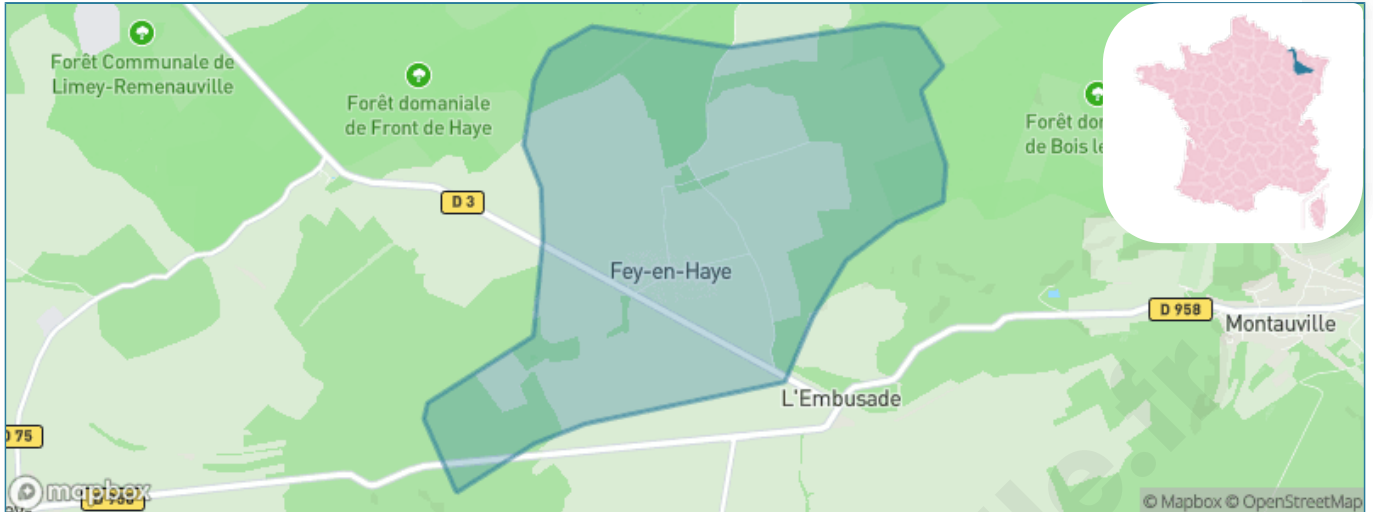
Présenté par

**BIEN** dans  
ma **VILLE** 

# Sommaire

Situation géographique .....	3
Statistiques sur la population .....	4
Evolution du nombre d'habitants .....	4
Tranche d'âge .....	5
0-14 ans .....	5
15-29 ans .....	5
30-44 ans .....	5
45-59 ans .....	5
60-74 ans .....	5
75-89 ans .....	5
90 ans et + .....	5
Activité professionnelle .....	5
Agriculteurs .....	5
Artisans, Commerçants .....	5
Cadres et sup. ....	5
Professions intermédiaires .....	5
Employé .....	5
Ouvrier .....	5
Retraité .....	5
Autres .....	5
Niveau de diplôme .....	6
Sans diplôme ou CEP .....	6
Brevet, BEPC, DNB .....	6
CAP-BEP ou équivalent .....	6
BAC ou équivalent .....	6
BAC+2 .....	6
BAC+3 ou +4 .....	6
BAC+5 ou plus .....	6
Composition des ménages .....	6
Couple sans enfant .....	6
Couple avec enfant(s) .....	6
Famille monoparentale .....	6
Colocation / Autre .....	6
Personnes seules .....	6
Profils électoraux .....	7
Premier tour .....	7
Sécurité .....	8
Evolution du nombre d'infractions .....	8
Pour comparer .....	9
Services à la population .....	10
Commerce .....	10
Éducation .....	10
Villes autour de Fey-en-Haye .....	12

# Situation géographique



## i Informations clés

- **Région** : Grand Est
- **Département** : Meurthe-et-Moselle
- **Code postal** : 54470
- **Superficie** : 7 km<sup>2</sup>



# Statistiques sur la population



Nombre d'habitants

**57**



Age moyen

**51 ans**



Pop active

**59.6%**



Taux chômage

**4.7%**



Pop densité

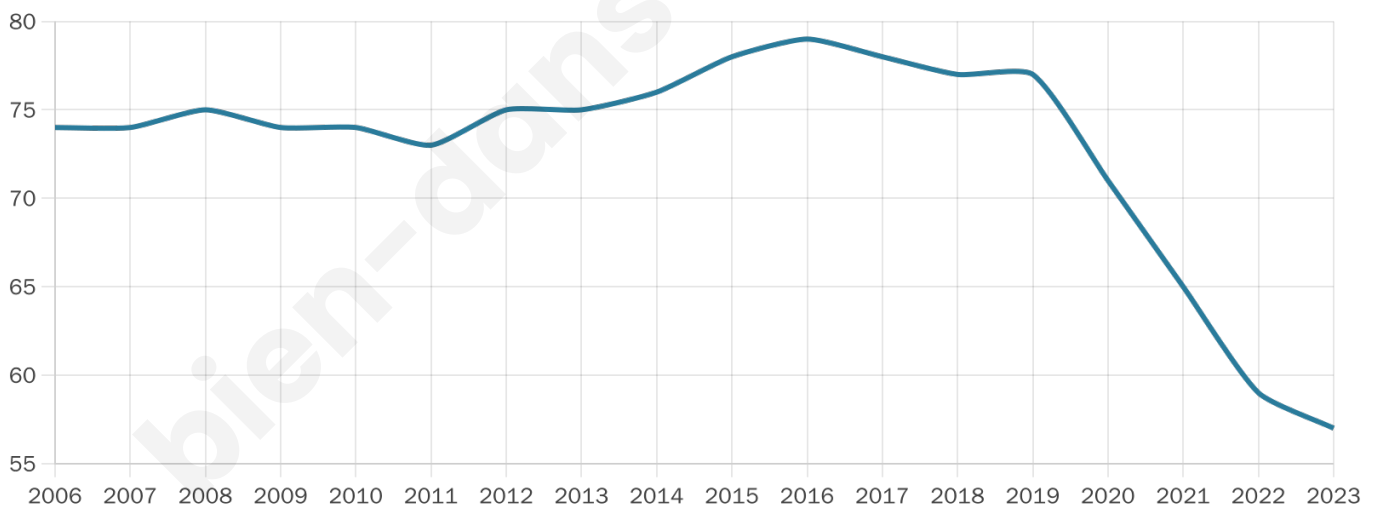
**8 h/km<sup>2</sup>**



Revenu moyen

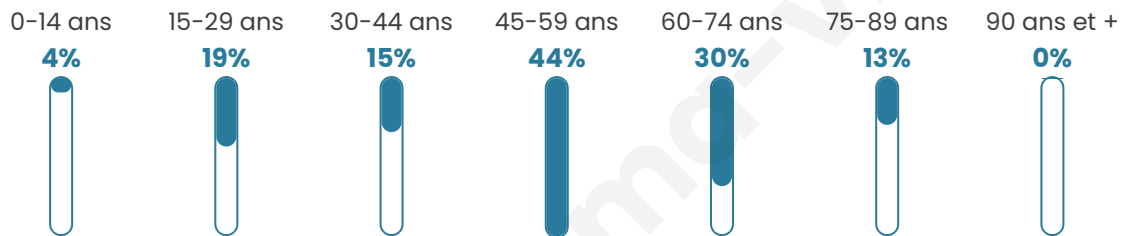
**NC**

## Evolution du nombre d'habitants

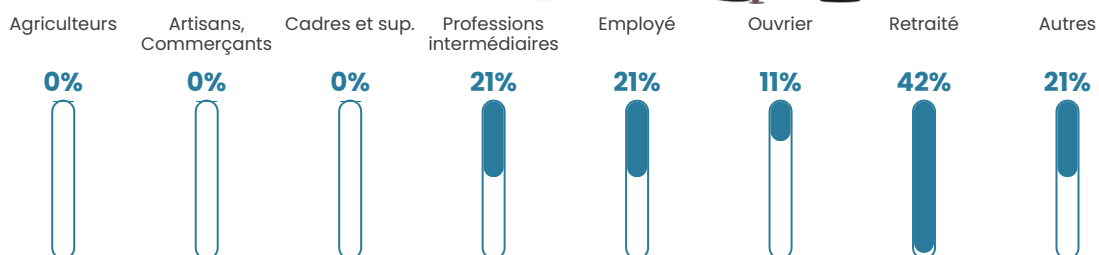


Sources : Institut national de la statistique et des études économiques (insee) selon Les dernières parutions officielles de 2024 portant sur les années 2020, 2021 et 2022.

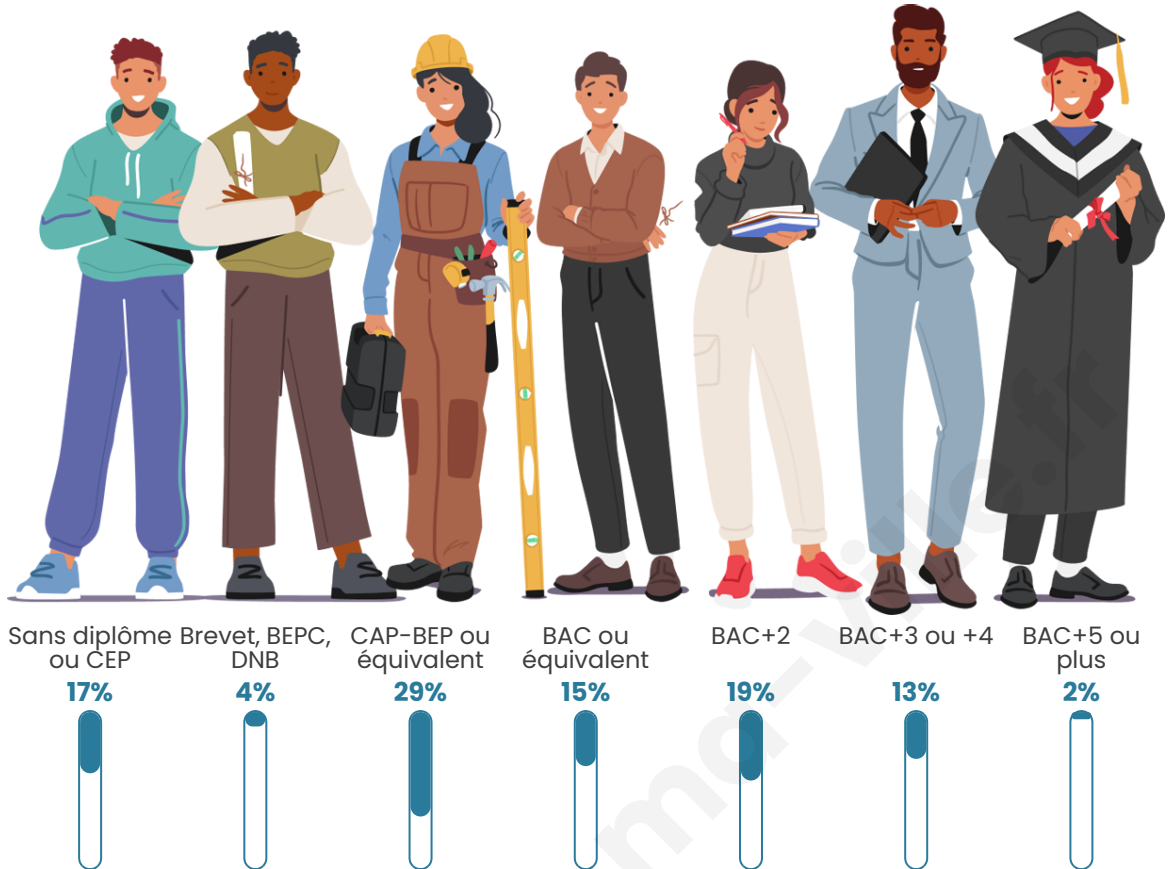
## Tranche d'âge



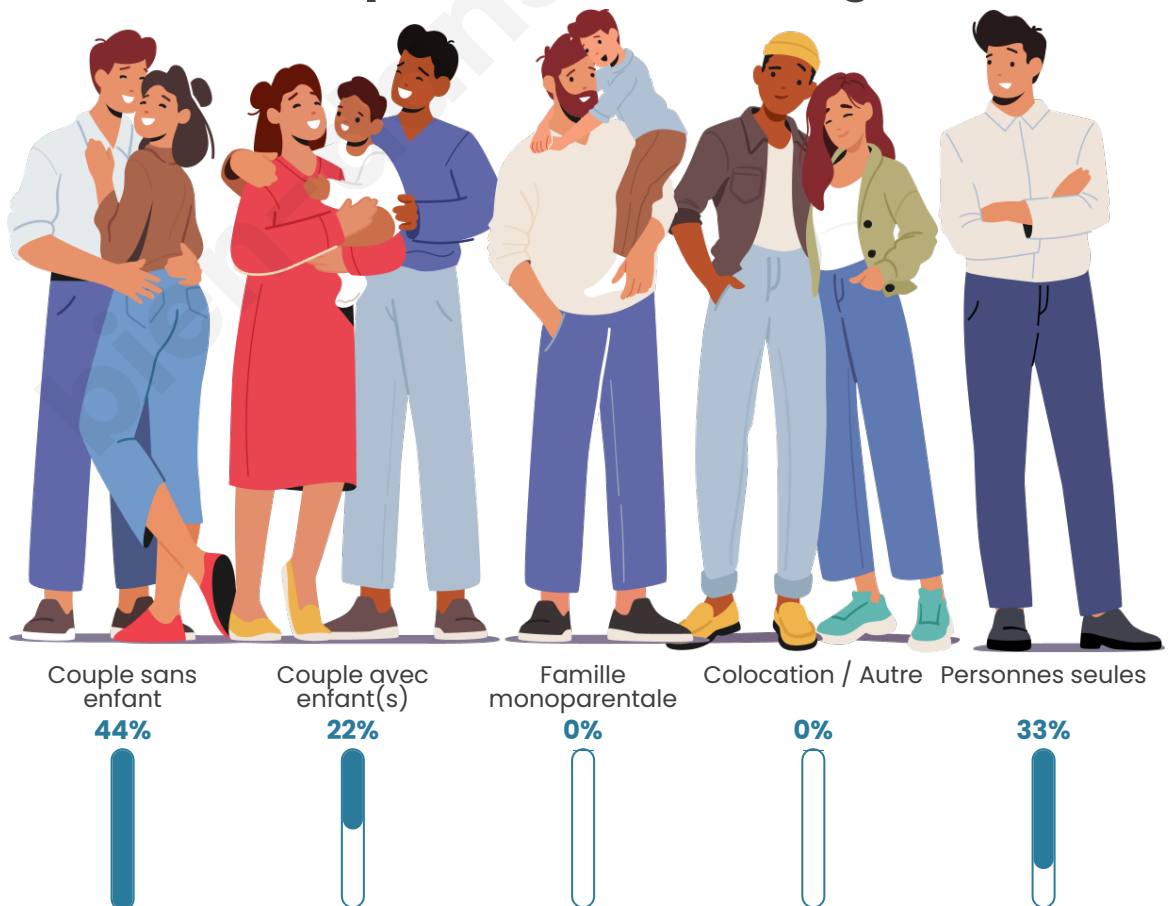
## Activité professionnelle



## Niveau de diplôme















## Composition des ménages



# Profils électoraux

## Premier tour

	Emmanuel MACRON	39.62 %
	Marine LE PEN	24.53 %
	Valérie PÉCRESE	13.21 %
	Éric ZEMMOUR	7.55 %
	Jean-Luc MÉLENCHON	5.66 %
	Yannick JADOT	3.77 %
	Nathalie ARTHAUD	1.89 %
	Fabien ROUSSEL	1.89 %
	Jean LASSALLE	1.89 %
	Anne HIDALGO	0.00 %
	Philippe POUTOU	0.00 %
	Nicolas DUPONT- AIGNAN	0.00 %



### 69 inscrits

Participation : 81.16%

Votes blancs : 3.57%

Votes nuls : 1.79%

## Second tour

	Emmanuel MACRON	54,9 %
	Marine LE PEN	45,1 %

### 69 inscrits

Participation : 82.61%

Votes blancs : 7.02%

Votes nuls : 3.51%

# Sécurité



Agressions physiques / sexuelles

0



Cambriolages

0



Vols / dégradations

0



Stupéfiants

0

## Evolution du nombre d'infractions



## Pour comparer

(en proportion du nombre d'habitants)



Sources : Bases statistiques communale, départementale et régionale de la délinquance enregistrée par la police et la gendarmerie nationales selon les dernières parutions officielles de 2025 portant sur l'année 2024 ([data.gouv](https://data.gouv.fr)).

Agressions physiques / sexuelles : Violences sexuelles, coups et blessures volontaires intrafamiliaux, coups et blessures volontaires, autres coups, blessures volontaires et vols violents sans arme.

Cambriolages : Cambriolages de logements.

Vols : Vols avec armes, vols d'accessoires sur véhicules, vols dans les véhicules, vols de véhicules, vols sans violence contre des personnes, destructions, dégradations volontaires et escroqueries.

Stupéfiants : Trafic de stupéfiants dont (AFD) et usage de stupéfiants.

# Services à la population



## Commerce

Hypermarché	X <a href="#">Pont-à-Mousson</a> 6km
Supermarché	X <a href="#">Pont-à-Mousson</a> 5km
Superette	X <a href="#">Pont-à-Mousson</a> 6km
Boulangerie	X <a href="#">Montauville</a> 4km
Boucherie	X <a href="#">Pont-à-Mousson</a> 5km
Restaurant	X <a href="#">Montauville</a> 4km
Garage	X <a href="#">Mamey</a> 3km
Station-service	X <a href="#">Pont-à-Mousson</a> 7km
Banque	X <a href="#">Pont-à-Mousson</a> 6km
La poste	X <a href="#">Maidières</a> 5km
Coiffeur	X <a href="#">Montauville</a> 4km
Tabac	X <a href="#">Pont-à-Mousson</a> 7km
Bars / discothèque	X <a href="#">Montauville</a> 4km
Bibliothèque	X <a href="#">Pont-à-Mousson</a> 6km
Cinéma	X <a href="#">Pont-à-Mousson</a> 6km
Vétérinaire	X <a href="#">Maidières</a> 5km



## Santé

Pharmacie	X <a href="#">Maidières</a> 6km
Hôpital	X <a href="#">Pont-à-Mousson</a> 6km
Laboratoire d'analyses médicales	X <a href="#">Maidières</a> 6km
Etablissement pour handicapé	X <a href="#">Pont-à-Mousson</a> 6km
EHPA	X <a href="#">Pont-à-Mousson</a> 6km
Médecin	X <a href="#">Limey-Remenuville</a> 5km
Dentiste	X <a href="#">Pont-à-Mousson</a> 6km
Chirurgien	X <a href="#">Maxéville</a> 25km
Dermatologue	X <a href="#">Pont-à-Mousson</a> 6km
Anesthésiste	X <a href="#">Nancy</a> 26km
Gastro-entérologue	X <a href="#">Pont-à-Mousson</a> 6km
Gynécologue	X <a href="#">Pont-à-Mousson</a> 7km
Cancérologue	X <a href="#">Nancy</a> 26km
Neurologue	X <a href="#">Pont-à-Mousson</a> 6km
Ophthalmologue	X <a href="#">Pont-à-Mousson</a> 6km
ORL	X <a href="#">Pont-à-Mousson</a> 9km
Cardiologue	X <a href="#">Pont-à-Mousson</a> 6km
Pédiatre	X <a href="#">Pont-à-Mousson</a> 6km
Pneumologue	X <a href="#">Pont-à-Mousson</a> 6km
Psychologue	X <a href="#">Novéant-sur-Moselle</a> 15km
Radiologue	X <a href="#">Pont-à-Mousson</a> 6km
Rhumatologue	X <a href="#">Pont-à-Mousson</a> 6km
Sage-femme	X <a href="#">Pont-à-Mousson</a> 6km



## Éducation

Crèche	X <a href="#">Blénod-lès-Pont-à-Mousson</a> 6km
Ecole maternelle Public	X <a href="#">Maidières</a> 5km
Ecole maternelle Privé	X <a href="#">Dieulouard</a> 10km
Ecole primaire Public	X <a href="#">Montauville</a> 4km
Ecole primaire Privé	X <a href="#">Pont-à-Mousson</a> 6km
Collège Public	X <a href="#">Blénod-lès-Pont-à-Mousson</a> 6km
Collège Privé	X <a href="#">Pont-à-Mousson</a> 6km
Lycée Public	X <a href="#">Pont-à-Mousson</a> 7km
Lycée Privé	X <a href="#">Bois-de-Haye</a> 23km

Sources : Base Sirene des entreprises et de leurs établissements selon les dernières parutions officielles de 2025 portant sur l'année 2024 ([data.gouv](#)). Liste, localisation et tarifs des professionnels de santé selon les dernières parutions officielles de 2025 portant sur l'année 2024 ([opendatasoft](#)) et FINESS Extraction du Fichier des établissements selon les dernières parutions officielles de 2025 portant sur l'année 2024 ([data.gouv](#)). Adresse et géolocalisation des établissements d'enseignement du premier et second degrés selon les dernières parutions officielles de 2025 portant sur l'année 2024 ([data.education.gouv](#))

bien-dans-ma-ville.fr

## Villes autour de Fey-en-Haye

Ville	Habitants	Superficie	Pop densité	Pop active	Taux chômage	Revenu moyen	Prix immobilier
Montauville (1 avis)	1 097	16 km <sup>2</sup>	69 h/km <sup>2</sup>	47.6%	3.8%	25 280 €/an	1 431 €/m <sup>2</sup>
Vilcey-sur-Trey	145	13 km <sup>2</sup>	11 h/km <sup>2</sup>	31.7%	4.1%	NC	1 182 €/m <sup>2</sup>
Mamey	333	7 km <sup>2</sup>	48 h/km <sup>2</sup>	49.5%	2.7%	24 820 €/an	1 499 €/m <sup>2</sup>
Viéville-en-Haye	141	8 km <sup>2</sup>	18 h/km <sup>2</sup>	52.5%	5.7%	24 380 €/an	1 136 €/m <sup>2</sup>
Maidières	1 492	1 km <sup>2</sup>	1 492 h/km <sup>2</sup>	46.5%	3.6%	25 420 €/an	1 635 €/m <sup>2</sup>
Lironville	131	9 km <sup>2</sup>	15 h/km <sup>2</sup>	55%	4.6%	22 660 €/an	731 €/m <sup>2</sup>
Limey-Remenauville	317	18 km <sup>2</sup>	18 h/km <sup>2</sup>	49.8%	0.6%	26 420 €/an	1 128 €/m <sup>2</sup>
Martincourt	89	10 km <sup>2</sup>	9 h/km <sup>2</sup>	48.3%	5.6%	NC	1 348 €/m <sup>2</sup>
Villers-sous-Prény	332	6 km <sup>2</sup>	55 h/km <sup>2</sup>	48.8%	5.4%	23 630 €/an	1 263 €/m <sup>2</sup>
Norroy-lès-Pont-à-Mousson (2 avis)	1 149	5 km <sup>2</sup>	230 h/km <sup>2</sup>	48.1%	4.8%	26 840 €/an	1 565 €/m <sup>2</sup>
Jezainville (1 avis)	1 051	18 km <sup>2</sup>	58 h/km <sup>2</sup>	46.5%	3%	24 520 €/an	1 759 €/m <sup>2</sup>
Blénod-lès-Pont-à-Mousson (1 avis)	4 659	9 km <sup>2</sup>	518 h/km <sup>2</sup>	41%	6%	20 260 €/an	1 680 €/m <sup>2</sup>
Pont-à-Mousson (3 avis)	14 190	21 km <sup>2</sup>	676 h/km <sup>2</sup>	46.5%	6.2%	21 410 €/an	1 580 €/m <sup>2</sup>
Vandières (1 avis)	934	12 km <sup>2</sup>	78 h/km <sup>2</sup>	47.1%	4.3%	24 190 €/an	1 150 €/m <sup>2</sup>
Gézoncourt	185	5 km <sup>2</sup>	37 h/km <sup>2</sup>	46.5%	2.2%	25 990 €/an	1 746 €/m <sup>2</sup>

bien-dans-ma-ville.fr



# **Vous aimez votre ville ? Notez-la !**

Et faites-nous part de vos remarques constructives



Avec

**BIEN** dans ma **VILLE** 