



Version web

Ville de Fesches-le- Châtel

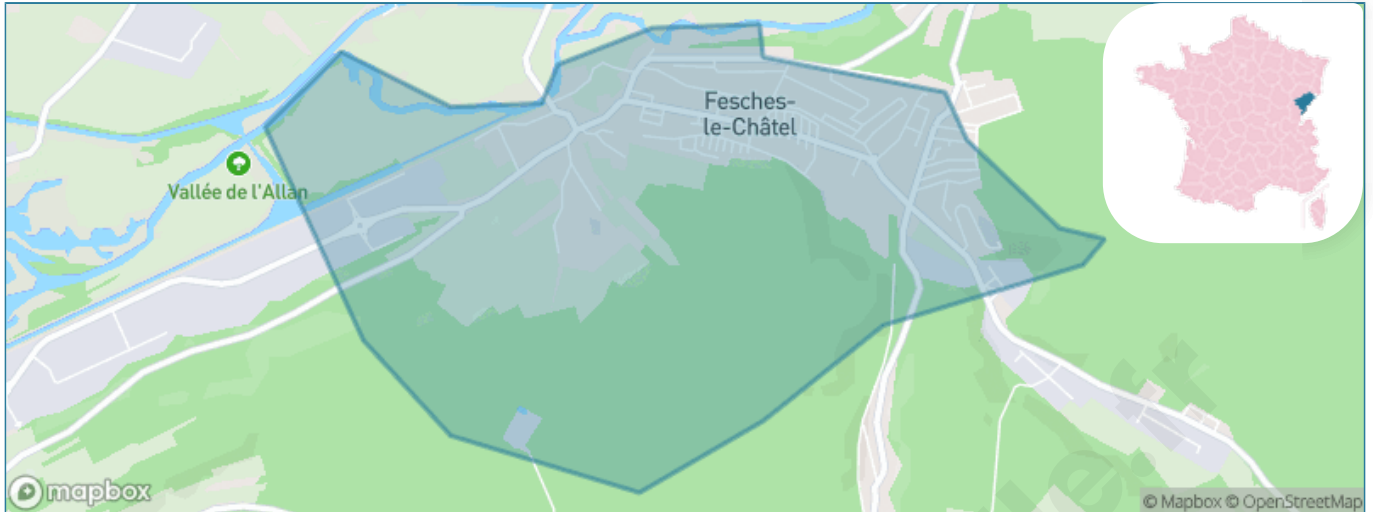
Présenté par

BIEN dans
ma **VILLE** 

Sommaire

Situation géographique	3
Statistiques sur la population	4
Evolution du nombre d'habitants	4
Tranche d'âge	5
0-14 ans	5
15-29 ans	5
30-44 ans	5
45-59 ans	5
60-74 ans	5
75-89 ans	5
90 ans et +	5
Activité professionnelle	5
Agriculteurs	5
Artisans, Commerçants	5
Cadres et sup.	5
Professions intermédiaires	5
Employé	5
Ouvrier	5
Retraité	5
Autres	5
Niveau de diplôme	6
Sans diplôme ou CEP	6
Brevet, BEPC, DNB	6
CAP-BEP ou équivalent	6
BAC ou équivalent	6
BAC+2	6
BAC+3 ou +4	6
BAC+5 ou plus	6
Composition des ménages	6
Couple sans enfant	6
Couple avec enfant(s)	6
Famille monoparentale	6
Colocation / Autre	6
Personnes seules	6
Profil électoraux	7
Premier tour	7
Sécurité	8
Evolution du nombre d'infractions	8
Pour comparer	9
Services à la population	10
Commerce	10
Éducation	10
Villes autour de Fesches-le-Châtel	11
Avis sur la ville de Fesches-le-Châtel	12
Moyenne par critère	12
Villes autour de Fesches-le-Châtel	12
Répartition des avis par note	12
Répartition des avis par note	12

Situation géographique



i Informations clés

- **Région** : Bourgogne-Franche-Comté
- **Département** : Doubs
- **Code postal** : 25490
- **Superficie** : 3 km²

RÉGION
BOURGOGNE
FRANCHE
COMTE

Doubs
le Département

Statistiques sur la population



Nombre d'habitants

2 129



Age moyen

42 ans



Pop active

52.5%



Taux chômage

9.9%



Pop densité

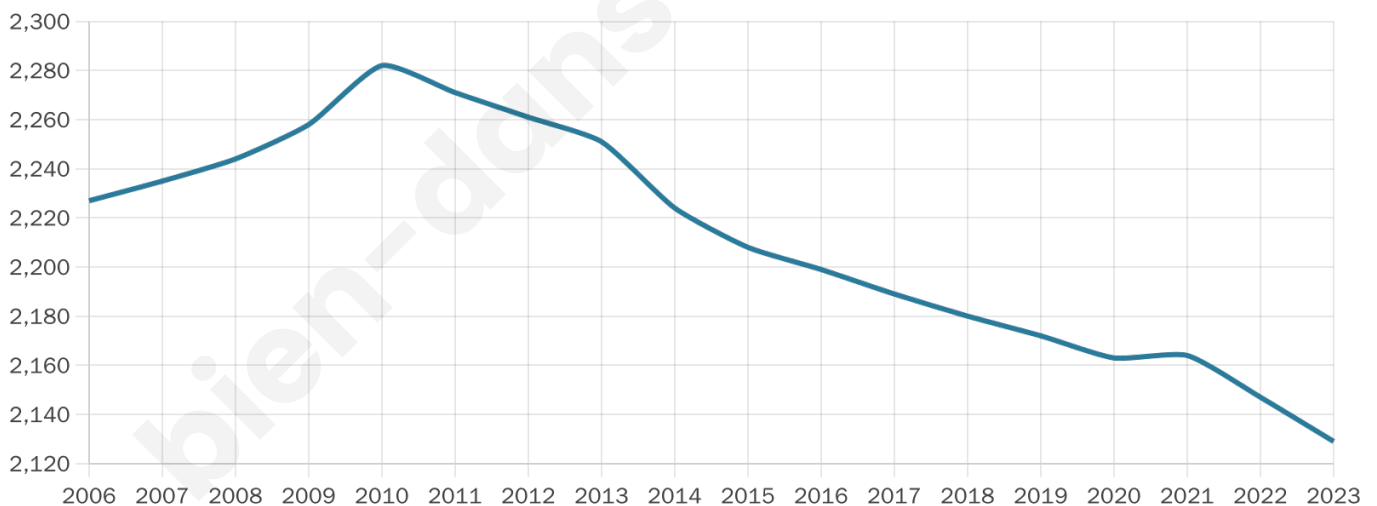
710 h/km²



Revenu moyen

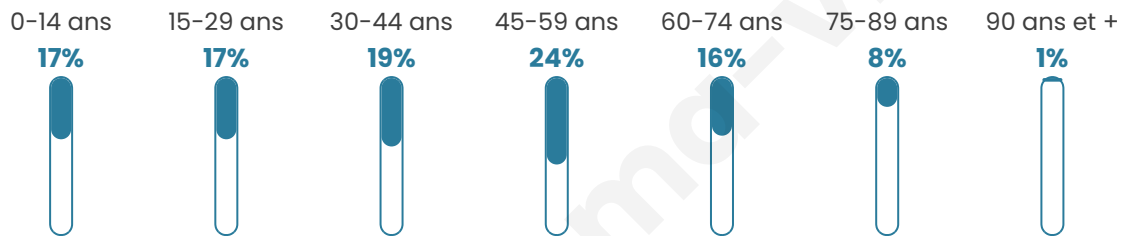
22 280 €/an

Evolution du nombre d'habitants

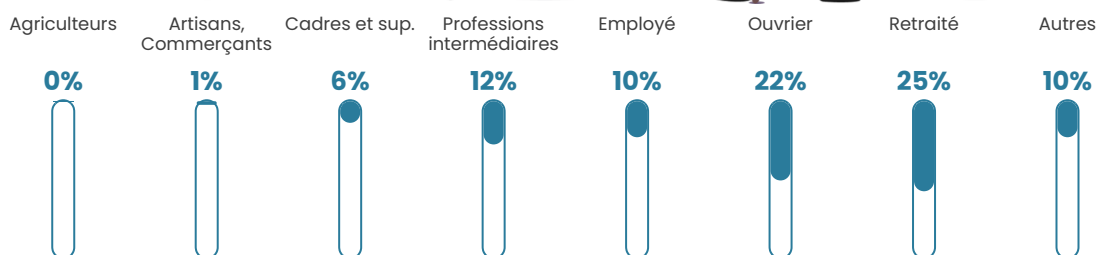


Sources : Institut national de la statistique et des études économiques (insee) selon Les dernières parutions officielles de 2024 portant sur les années 2020, 2021 et 2022.


Tranche d'âge




Activité professionnelle



Niveau de diplôme



Composition des ménages



Profils électoraux

Premier tour

	Marine LE PEN	40.82 %
	Emmanuel MACRON	19.70 %
	Jean-Luc MÉLENCHON	15.08 %
	Éric ZEMMOUR	8.52 %
	Valérie PÉCRESSE	4.44 %
	Yannick JADOT	2.31 %
	Nicolas DUPONT-AIGNAN	2.31 %
	Fabien ROUSSEL	2.22 %
	Jean LASSALLE	1.95 %
	Anne HIDALGO	1.51 %
	Philippe POUTOU	0.62 %
	Nathalie ARTHAUD	0.53 %



1 559 inscrits

Participation : 74.21%

Votes blancs : 1.73%

Votes nuls : 0.86%

Second tour

	Emmanuel MACRON	35,29 %
	Marine LE PEN	64,71 %

1 561 inscrits

Participation : 73.41%

Votes blancs : 5.06%

Votes nuls : 2.71%

Sécurité



Agressions physiques / sexuelles

20



Cambriolages

0



Vols / dégradations

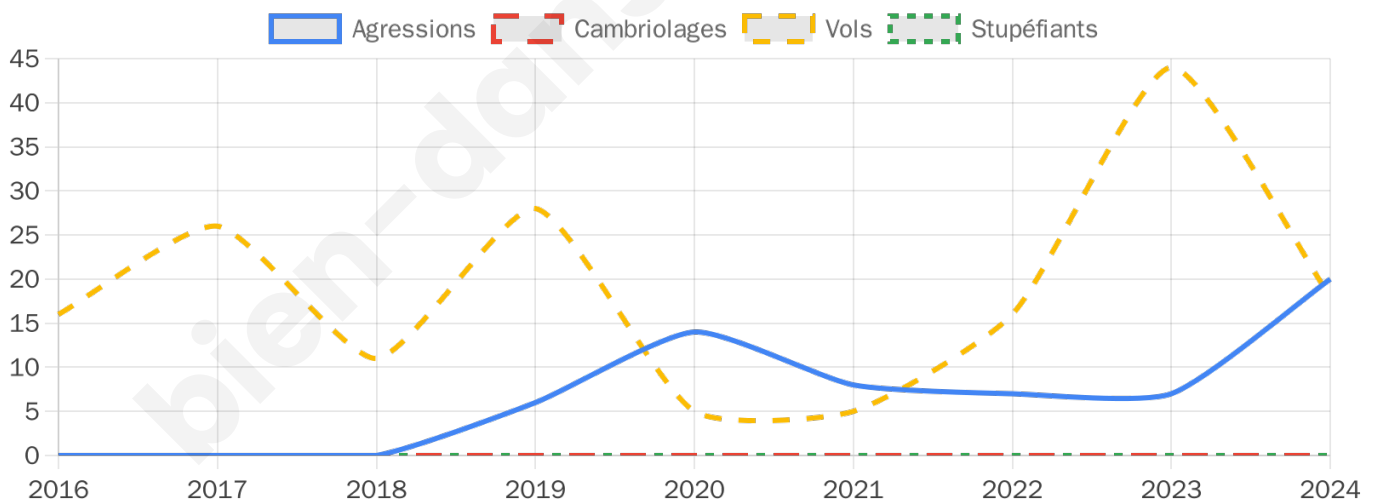
18



Stupéfiants

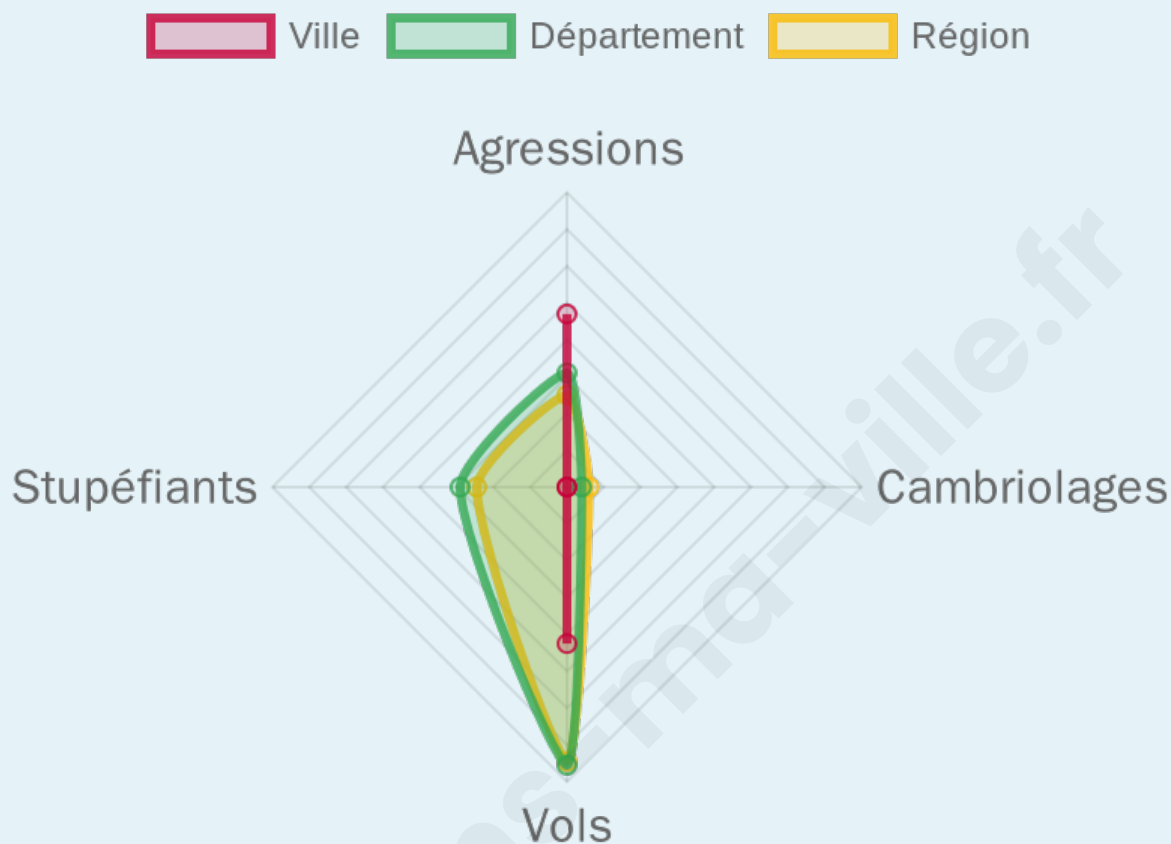
0

Evolution du nombre d'infractions



Pour comparer

(en proportion du nombre d'habitants)



Sources : Bases statistiques communale, départementale et régionale de la délinquance enregistrée par la police et la gendarmerie nationales selon les dernières parutions officielles de 2025 portant sur l'année 2024 ([data.gouv](https://data.gouv.fr)).

Agressions physiques / sexuelles : Violences sexuelles, coups et blessures volontaires intrafamiliaux, coups et blessures volontaires, autres coups, blessures volontaires et vols violents sans arme.

Cambriolages : Cambriolages de logements.

Vols : Vols avec armes, vols d'accessoires sur véhicules, vols dans les véhicules, vols de véhicules, vols sans violence contre des personnes, destructions, dégradations volontaires et escroqueries.

Stupéfiants : Trafic de stupéfiants dont (AFD) et usage de stupéfiants.

Services à la population



Commerce

Hypermarché	X <u>Exincourt</u> 5km
Supermarché	X <u>Dampierre-les-Bois</u> 1km
Superette	X <u>Dampierre-les-Bois</u> 1km
Boulangerie	2
Boucherie	X <u>Étupes</u> 3km
Restaurant	3
Garage	4
Station-service	X <u>Dampierre-les-Bois</u> 2km
Banque	1
La poste	1
Coiffeur	1
Tabac	1
Bars / discothèque	1
Bibliothèque	X <u>Audincourt</u> 6km
Cinéma	X <u>Audincourt</u> 6km
Vétérinaire	X <u>Taillecourt</u> 5km



Santé

Pharmacie	1
Hôpital	X <u>Trévenans</u> 7km
Laboratoire d'analyses médicales	X <u>Brognard</u> 3km
Etablissement pour handicapé	X <u>Étupes</u> 3km
EHPA	X <u>Étupes</u> 4km
Médecin	1
Dentiste	1
Chirurgien	X <u>Audincourt</u> 6km
Dermatologue	X <u>Montbéliard</u> 7km
Anesthésiste	X <u>Trévenans</u> 7km
Gastro-entérologue	X <u>Trévenans</u> 7km
Gynécologue	X <u>Trévenans</u> 7km
Cancérologue	X 0km
Neurologue	X <u>Montbéliard</u> 7km
Ophthalmologue	X <u>Montbéliard</u> 7km
ORL	X <u>Audincourt</u> 6km
Cardiologue	X <u>Trévenans</u> 7km
Pédiatre	X <u>Bavilliers</u> 13km
Pneumologue	X <u>Trévenans</u> 7km
Psychologue	X <u>Vieux-Charmont</u> 5km
Radiologue	X <u>Audincourt</u> 6km
Rhumatologue	X <u>Chèvremont</u> 13km
Sage-femme	X <u>Dasle</u> 4km



Éducation

Crèche	X <u>Étupes</u> 2km
Ecole maternelle Public	1
Ecole maternelle Privé	X <u>Muespach</u> 36km
Ecole primaire Public	1
Ecole primaire Privé	X <u>Grandvillars</u> 6km
Collège Public	X <u>Beaucourt</u> 3km
Collège Privé	X <u>Sevenans</u> 8km
Lycée Public	X <u>Audincourt</u> 5km
Lycée Privé	X <u>Seloncourt</u> 7km

Sources : Base Sirene des entreprises et de leurs établissements selon les dernières parutions officielles de 2025 portant sur l'année 2024 ([data.gouv](https://data.gouv.fr)). Liste, localisation et tarifs des professionnels de santé selon les dernières parutions officielles de 2025 portant sur l'année 2024 ([opendatasoft](https://opendatasoft.com)) et FINISS Extraction du Fichier des établissements selon les dernières parutions officielles de 2025 portant sur l'année 2024 ([data.gouv](https://data.gouv.fr)). Adresse et géolocalisation des établissements d'enseignement du premier et second degrés selon les dernières parutions officielles de 2025 portant sur l'année 2024 ([data.education.gouv](https://data.education.gouv.fr))

Villes autour de Fesches-le-Châtel

Ville	Habitants	Superficie	Pop densité	Pop active	Taux chômage	Revenu moyen	Prix immobilier
Allenjoie (1 avis)	719	6 km ²	120 h/km ²	47.7%	4.9%	25 430 €/an	2 120 €/m ²
Méziré	1 255	3 km ²	418 h/km ²	51.6%	4%	25 440 €/an	1 353 €/m ²
Dampierre-les-Bois (2 avis)	1 615	4 km ²	404 h/km ²	44.6%	3.8%	25 710 €/an	1 399 €/m ²
Brognard	471	2 km ²	236 h/km ²	44.2%	4.2%	27 760 €/an	2 153 €/m ²
Étupes (5 avis)	3 689	9 km ²	410 h/km ²	45.4%	5.4%	22 770 €/an	1 617 €/m ²
Badevel	808	3 km ²	269 h/km ²	46.3%	4.8%	24 400 €/an	679 €/m ²
Dasle (1 avis)	1 363	5 km ²	273 h/km ²	46.7%	5%	25 670 €/an	1 818 €/m ²
Beaucourt (1 avis)	4 966	5 km ²	993 h/km ²	44.6%	5.3%	22 360 €/an	1 194 €/m ²
Nommay	1 596	3 km ²	532 h/km ²	45.2%	3.4%	24 660 €/an	1 681 €/m ²
Fêche-l'Église	702	3 km ²	234 h/km ²	52.8%	5%	24 660 €/an	1 587 €/m ²
Taillecourt	1 144	1 km ²	1 144 h/km ²	43.2%	3.4%	26 090 €/an	1 415 €/m ²
Dambenois	733	3 km ²	244 h/km ²	48.7%	1.8%	27 770 €/an	1 778 €/m ²
Morvillars	1 113	5 km ²	223 h/km ²	48.1%	5.2%	23 690 €/an	1 428 €/m ²
Sochaux (3 avis)	3 721	2 km ²	1 861 h/km ²	42.8%	8.8%	17 050 €/an	1 087 €/m ²
Vieux-Charmont	2 786	2 km ²	1 393 h/km ²	45.7%	6%	23 020 €/an	1 582 €/m ²

Avis sur la ville de Fesches-le-Châtel



Moyenne par critère



Villes autour de Fesches-le-Châtel

Ville	Note globale	Sécurité	Éducation	Sport Loisir	Environnement	Vie pratique
Allenjoie (1 avis)	1.6	1.0	0.0	2.0	4.0	1.0
Méziré	-	-	-	-	-	-
Dampierre-les-Bois (2 avis)	3.3	3.5	4.0	2.0	4.0	3.0
Brognard	-	-	-	-	-	-
Étupes (5 avis)	3.2	3.4	3.4	2.6	3.6	2.8
Badevel	-	-	-	-	-	-
Dasle (1 avis)	3.0	3.0	3.0	3.0	3.0	3.0
Beaucourt (1 avis)	1.6	4.0	4.0	0.0	0.0	0.0
Nommay	-	-	-	-	-	-
Fêche-l'Église	-	-	-	-	-	-
Taillecourt	-	-	-	-	-	-
Dambenois	-	-	-	-	-	-
Morvillars	-	-	-	-	-	-
Sochaux (3 avis)	2.6	2.0	3.3	2.3	2.7	2.7
Vieux-Charmont	-	-	-	-	-	-



Vous aimez votre ville ? Notez-la !

Et faites-nous part de vos remarques constructives



Avec

BIEN dans
ma **VILLE** 