



Version web

Ville de La Ferté-Vidame

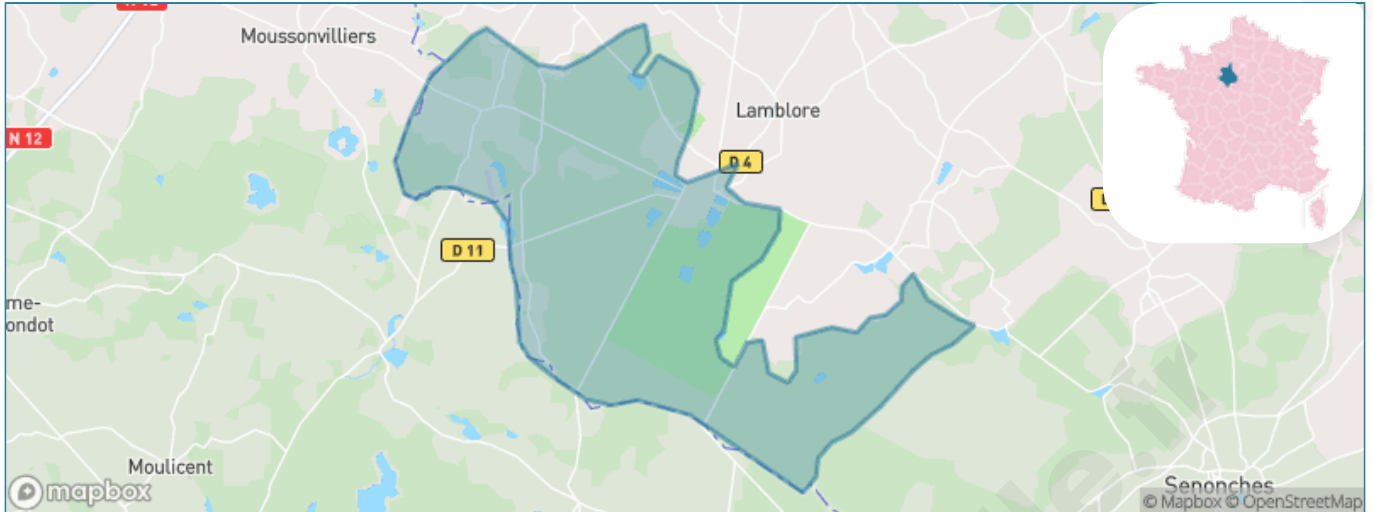
Présenté par

BIEN dans
ma **VILLE** 

Sommaire

Situation géographique	3
Statistiques sur la population	4
Evolution du nombre d'habitants	4
Tranche d'âge	5
0-14 ans	5
15-29 ans	5
30-44 ans	5
45-59 ans	5
60-74 ans	5
75-89 ans	5
90 ans et +	5
Activité professionnelle	5
Agriculteurs	5
Artisans, Commerçants	5
Cadres et sup.	5
Professions intermédiaires	5
Employé	5
Ouvrier	5
Retraité	5
Autres	5
Niveau de diplôme	6
Sans diplôme ou CEP	6
Brevet, BEPC, DNB	6
CAP-BEP ou équivalent	6
BAC ou équivalent	6
BAC+2	6
BAC+3 ou +4	6
BAC+5 ou plus	6
Composition des ménages	6
Couple sans enfant	6
Couple avec enfant(s)	6
Famille monoparentale	6
Colocation / Autre	6
Personnes seules	6
Profils électoraux	7
Premier tour	7
Sécurité	8
Evolution du nombre d'infractions	8
Pour comparer	9
Services à la population	10
Commerce	10
Éducation	10
Villes autour de La Ferté-Vidame	12

Situation géographique



i Informations clés

- **Région** : Centre-Val de Loire
- **Département** : Eure-et-Loir
- **Code postal** : 28340
- **Superficie** : 39 km²



Statistiques sur la population



Nombre d'habitants

543



Age moyen

49 ans



Pop active

39%



Taux chômage

9.6%



Pop densité

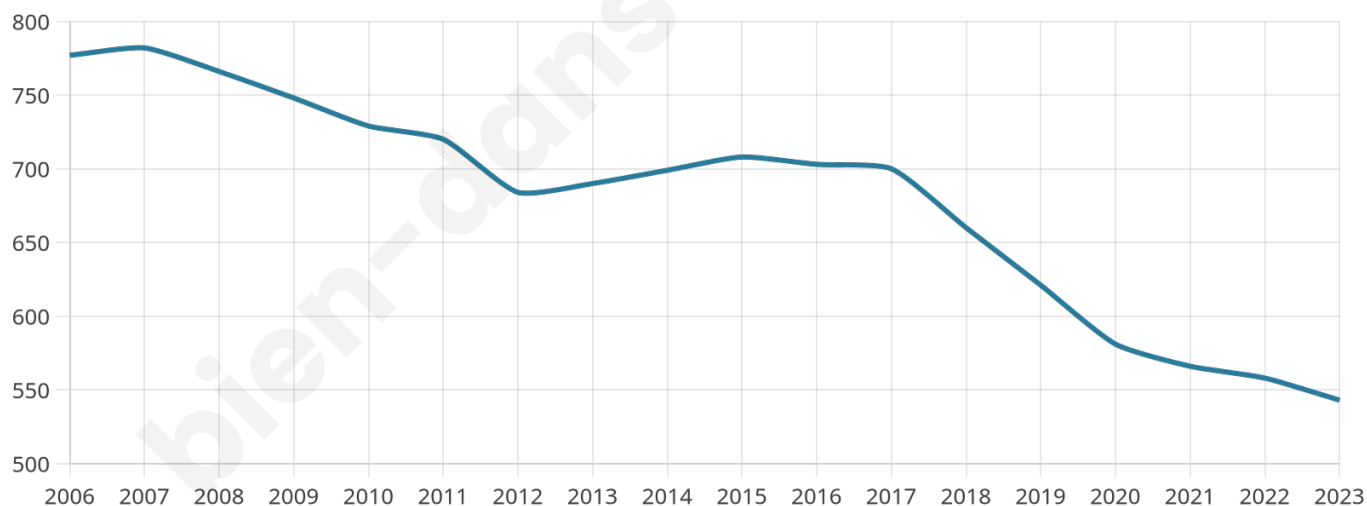
14 h/km²



Revenu moyen

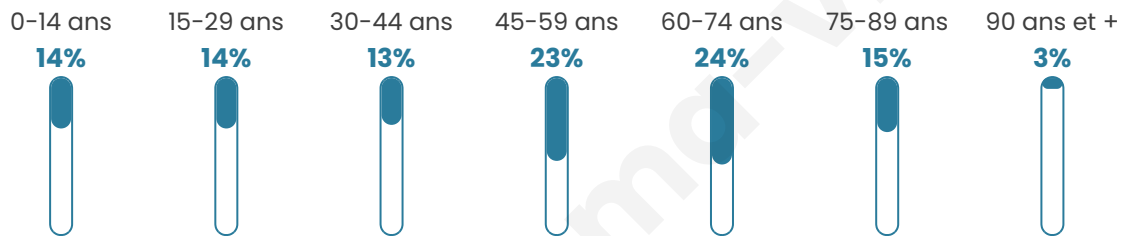
20 400 €/an

Evolution du nombre d'habitants

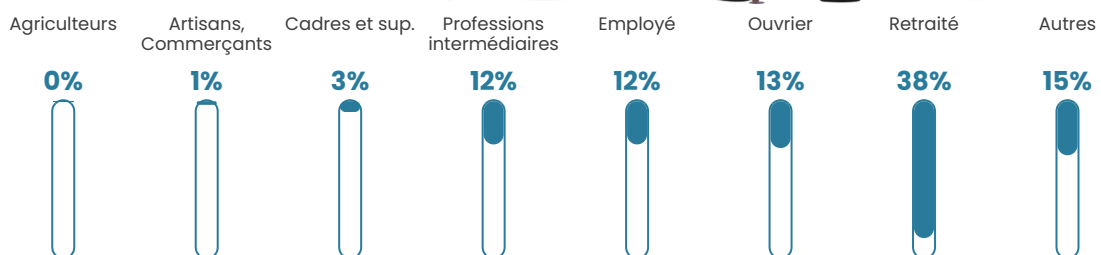


Sources : Institut national de la statistique et des études économiques (insee) selon Les dernières parutions officielles de 2024 portant sur les années 2020, 2021 et 2022.


Tranche d'âge




Activité professionnelle



Niveau de diplôme



Composition des ménages



Profils électoraux

Premier tour

	Marine LE PEN	33.61 %
	Emmanuel MACRON	29.69 %
	Jean-Luc MÉLENCHON	16.53 %
	Éric ZEMMOUR	6.44 %
	Valérie PÉCRESSÉ	6.16 %
	Jean LASSALLE	2.80 %
	Fabien ROUSSEL	1.68 %
	Yannick JADOT	1.12 %
	Nicolas DUPONT-AIGNAN	0.84 %
	Nathalie ARTHAUD	0.56 %
	Anne HIDALGO	0.56 %
	Philippe POUTOU	0.00 %



522 inscrits

Participation : 69.54%

Votes blancs : 1.38%

Votes nuls : 0.28%

Second tour

	Emmanuel MACRON	47,71 %
	Marine LE PEN	52,29 %

522 inscrits

Participation : 72.8%

Votes blancs : 5.79%

Votes nuls : 2.11%

Sécurité



Agressions physiques / sexuelles

0



Cambriolages

0



Vols / dégradations

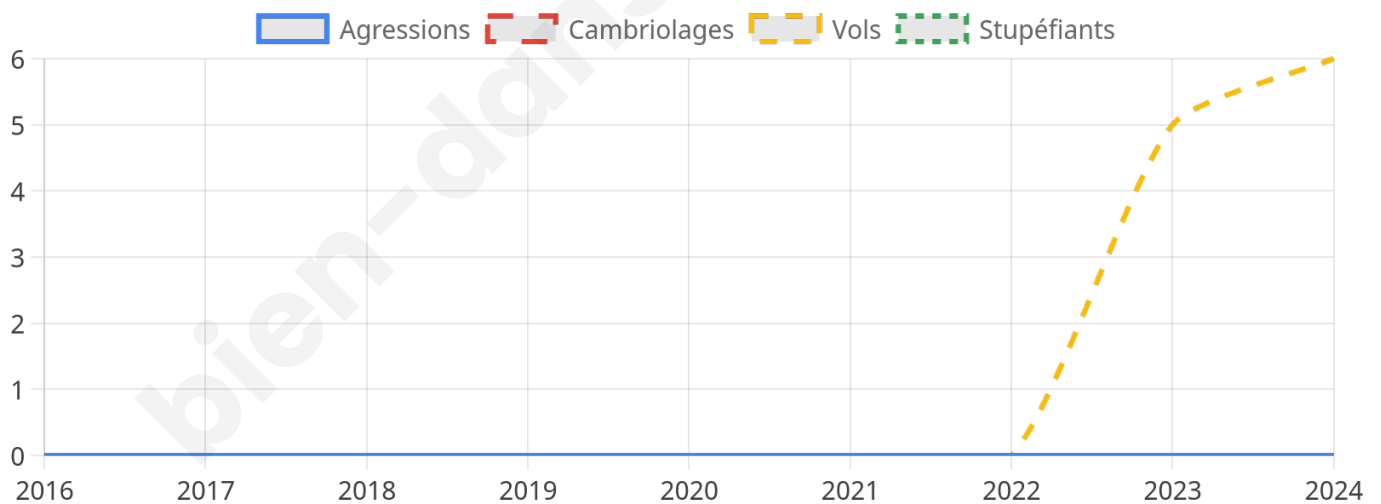
6



Stupéfiants

0

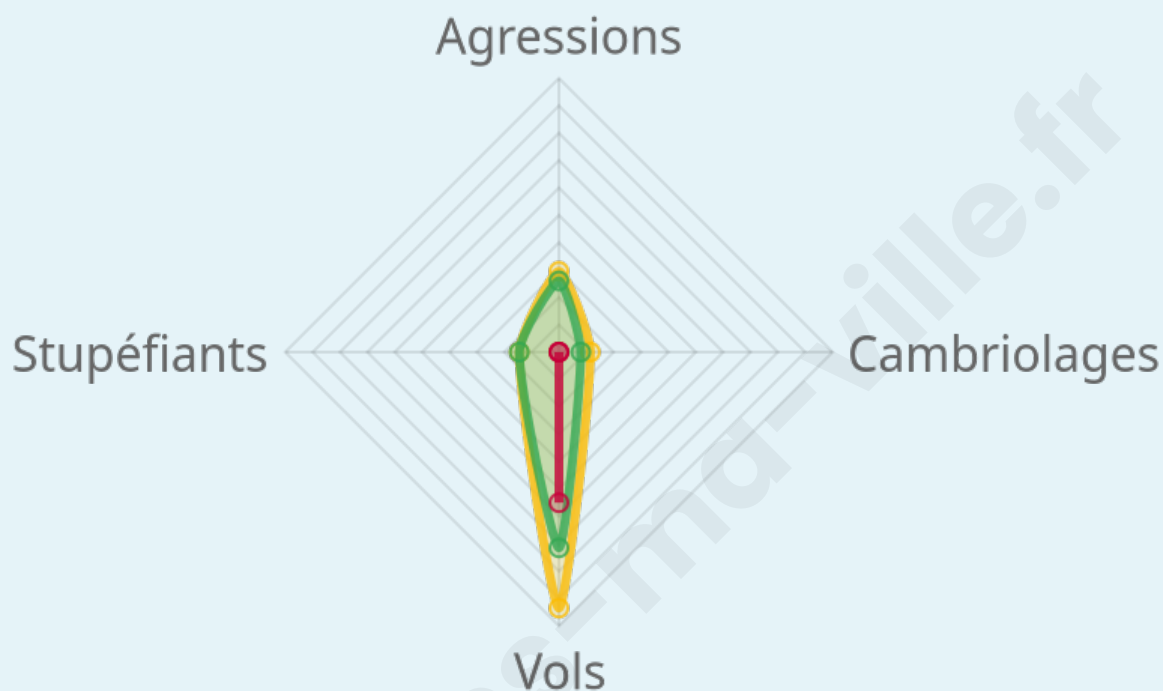
Evolution du nombre d'infractions



Pour comparer

(en proportion du nombre d'habitants)

Ville Département Région



Sources : Bases statistiques communale, départementale et régionale de la délinquance enregistrée par la police et la gendarmerie nationales selon les dernières parutions officielles de 2025 portant sur l'année 2024 ([data.gouv](https://data.gouv.fr)).

Agressions physiques / sexuelles : Violences sexuelles, coups et blessures volontaires intrafamiliaux, coups et blessures volontaires, autres coups, blessures volontaires et vols violents sans arme.

Cambriolages : Cambriolages de logements.

Vols : Vols avec armes, vols d'accessoires sur véhicules, vols dans les véhicules, vols de véhicules, vols sans violence contre des personnes, destructions, dégradations volontaires et escroqueries.

Stupéfiants : Trafic de stupéfiants dont (AFD) et usage de stupéfiants.

Services à la population



Commerce

Hypermarché	X <u>Verneuil d'Avre et d'Iton</u> 22km
Supermarché	X <u>Senonches</u> 10km
Superette	1
Boulangerie	2
Boucherie	X <u>Longny les Villages</u> 8km
Restaurant	1
Garage	1
Station-service	X <u>Senonches</u> 11km
Banque	2
La poste	X <u>Armentières-sur-Avre</u> 10km
Coiffeur	3
Tabac	X <u>Senonches</u> 11km
Bars / discothèque	1
Bibliothèque	X <u>Nouvion-sur-Meuse</u> 25km
Cinéma	X <u>Senonches</u> 11km
Vétérinaire	X <u>Senonches</u> 10km



Santé

Pharmacie	1
Hôpital	X <u>Verneuil d'Avre et d'Iton</u> 14km
Laboratoire d'analyses médicales	X <u>Verneuil d'Avre et d'Iton</u> 14km
Etablissement pour handicapé	2
EHPA	X <u>Senonches</u> 11km
Médecin	1
Dentiste	X <u>Senonches</u> 11km
Chirurgien	X <u>Verneuil d'Avre et d'Iton</u> 14km
Dermatologue	X <u>L'Aigle</u> 26km
Anesthésiste	X <u>Verneuil d'Avre et d'Iton</u> 14km
Gastro-entérologue	X <u>Nogent-le-Rotrou</u> 34km
Gynécologue	X <u>Verneuil d'Avre et d'Iton</u> 14km
Cancérologue	X <u>Mainvilliers</u> 43km
Neurologue	X <u>L'Aigle</u> 27km
Ophthalmologue	X <u>Verneuil d'Avre et d'Iton</u> 14km
ORL	X <u>Verneuil d'Avre et d'Iton</u> 14km
Cardiologue	X <u>Verneuil d'Avre et d'Iton</u> 14km
Pédiatre	X <u>L'Aigle</u> 27km
Pneumologue	X <u>L'Aigle</u> 26km
Psychologue	X <u>Senonches</u> 11km
Radiologue	X <u>Verneuil d'Avre et d'Iton</u> 14km
Rhumatologue	X <u>Fontaine-Simon</u> 14km
Sage-femme	X <u>Senonches</u> 11km



Éducation

Crèche	X <u>Longny les Villages</u> 8km
Ecole maternelle Public	X <u>La Framboisière</u> 8km
Ecole maternelle Privé	X <u>Pontgouin</u> 24km
Ecole primaire Public	1
Ecole primaire Privé	X <u>Senonches</u> 11km
Collège Public	X <u>Senonches</u> 11km
Collège Privé	X <u>Verneuil d'Avre et d'Iton</u> 14km
Lycée Public	X <u>Verneuil d'Avre et d'Iton</u> 14km
Lycée Privé	X <u>Verneuil d'Avre et d'Iton</u> 14km

Sources : Base Sirene des entreprises et de leurs établissements selon les dernières parutions officielles de 2025 portant sur l'année 2024 ([data.gouv](https://data.gouv.fr)). Liste, localisation et tarifs des professionnels de santé selon les dernières parutions officielles de 2025 portant sur l'année 2024 ([opendatasoft](https://opendatasoft.com)) et FINESS Extraction du Fichier des établissements selon les dernières parutions officielles de 2025 portant sur l'année 2024 ([data.gouv](https://data.gouv.fr)). Adresse et géolocalisation des établissements d'enseignement du premier et second degrés selon les dernières parutions officielles de 2025 portant sur l'année 2024 ([data.education.gouv](https://data.education.gouv.fr))

bien-dans-ma-ville.fr

Villes autour de La Ferté-Vidame

Ville	Habitants	Superficie	Pop densité	Pop active	Taux chômage	Revenu moyen	Prix immobilier
Lamblore	318	10 km ²	32 h/km ²	43.1%	3.8%	22 340 €/an	1 149 €/m ²
Les Ressuintes	152	7 km ²	22 h/km ²	44.7%	3.9%	24 910 €/an	1 461 €/m ²
Morvilliers	137	9 km ²	15 h/km ²	47.4%	2.9%	23 340 €/an	764 €/m ²
La Puisaye	248	20 km ²	12 h/km ²	41.9%	4%	22 070 €/an	1 375 €/m ²
La Chapelle-Fortin	167	14 km ²	12 h/km ²	45.5%	3.6%	23 700 €/an	1 798 €/m ²
La Mancelière	150	5 km ²	30 h/km ²	56.7%	3.3%	23 940 €/an	1 699 €/m ²
Rohaire	132	10 km ²	13 h/km ²	50%	3.8%	22 150 €/an	1 271 €/m ²
Boissy-lès-Perche	497	33 km ²	15 h/km ²	45.3%	4.2%	25 190 €/an	1 224 €/m ²
La Framboisière	333	5 km ²	67 h/km ²	43.5%	4.8%	22 850 €/an	1 260 €/m ²
Les Châtelets (1 avis)	111	9 km ²	12 h/km ²	44.1%	3.6%	24 910 €/an	1 740 €/m ²
Beauche	279	16 km ²	17 h/km ²	44.1%	4.3%	23 380 €/an	1 231 €/m ²
La Saucelle	198	14 km ²	14 h/km ²	52%	4%	22 230 €/an	1 249 €/m ²
Les Menus	244	11 km ²	22 h/km ²	47.1%	5.3%	21 680 €/an	1 297 €/m ²
Saint-Victor-sur-Avre	54	6 km ²	9 h/km ²	50%	7.4%	NC	500 €/m ²
Senonches (1 avis)	3 045	62 km ²	49 h/km ²	36.5%	5.3%	21 450 €/an	1 144 €/m ²

bien-dans-ma-ville.fr



Vous aimez votre ville ? Notez-la !

Et faites-nous part de vos remarques constructives



Avec

BIEN dans ma **VILLE** 