



Version web

Ville de La Ferté-Milon

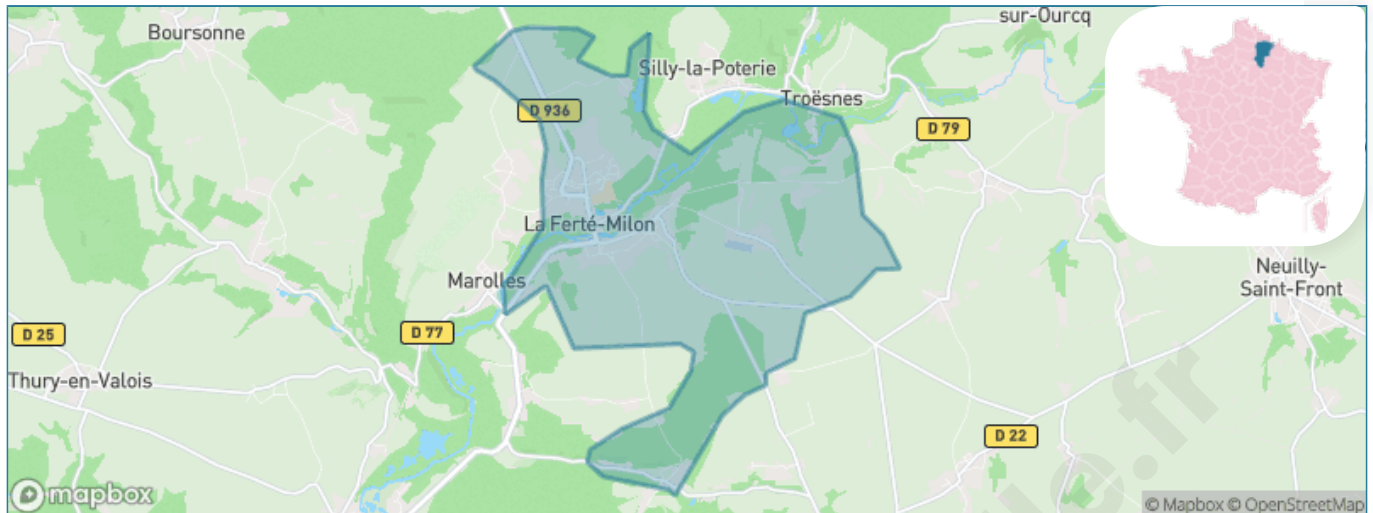
Présenté par

BIEN dans
ma **VILLE** 

Sommaire

Situation géographique	3
Statistiques sur la population	4
Evolution du nombre d'habitants	4
Tranche d'âge	5
0-14 ans	5
15-29 ans	5
30-44 ans	5
45-59 ans	5
60-74 ans	5
75-89 ans	5
90 ans et +	5
Activité professionnelle	5
Agriculteurs	5
Artisans, Commerçants	5
Cadres et sup.	5
Professions intermédiaires	5
Employé	5
Ouvrier	5
Retraité	5
Autres	5
Niveau de diplôme	6
Sans diplôme ou CEP	6
Brevet, BEPC, DNB	6
CAP-BEP ou équivalent	6
BAC ou équivalent	6
BAC+2	6
BAC+3 ou +4	6
BAC+5 ou plus	6
Composition des ménages	6
Couple sans enfant	6
Couple avec enfant(s)	6
Famille monoparentale	6
Colocation / Autre	6
Personnes seules	6
Profil électoraux	7
Premier tour	7
Sécurité	8
Evolution du nombre d'infractions	8
Pour comparer	9
Services à la population	10
Commerce	10
Éducation	10
Villes autour de La Ferté-Milon	12
Avis sur la ville de La Ferté-Milon	13
Moyenne par critère	13
Villes autour de La Ferté-Milon	13
Répartition des avis par note	13
Répartition des avis par note	13

Situation géographique



i Informations clés

- **Région** : Hauts-de-France
- **Département** : Aisne
- **Code postal** : 02460
- **Superficie** : 18 km²



Statistiques sur la population



Nombre d'habitants

2 027



Age moyen

43 ans



Pop active

47.6%



Taux chômage

10.8%



Pop densité

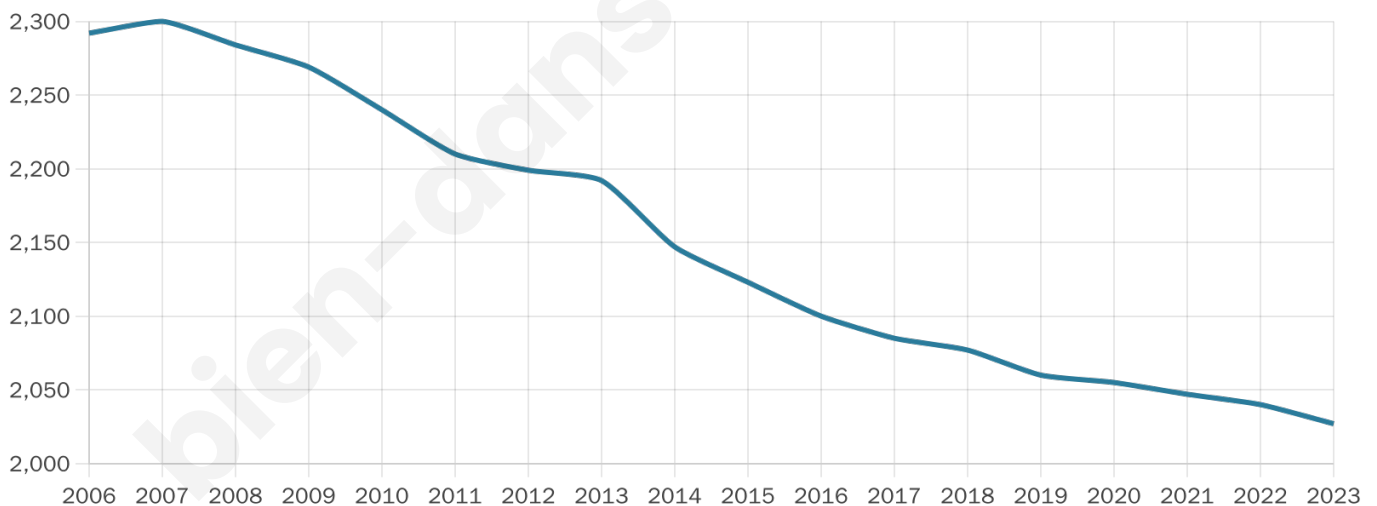
113 h/km²



Revenu moyen

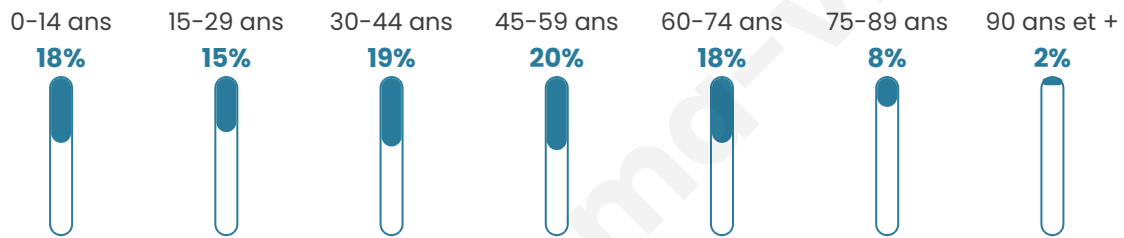
22 930 €/an

Evolution du nombre d'habitants

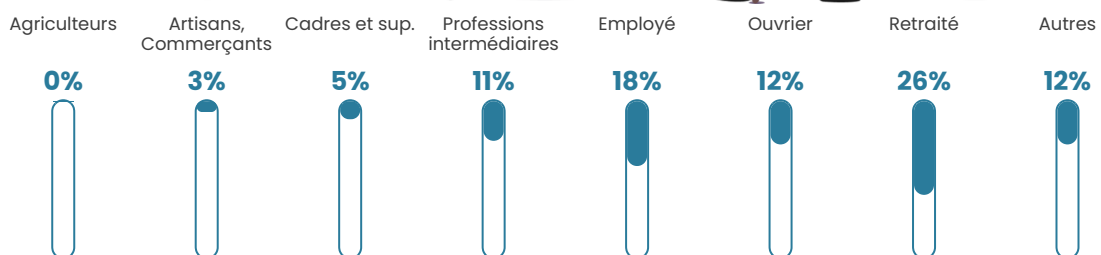


Sources : Institut national de la statistique et des études économiques (insee) selon Les dernières parutions officielles de 2024 portant sur les années 2020, 2021 et 2022.


Tranche d'âge



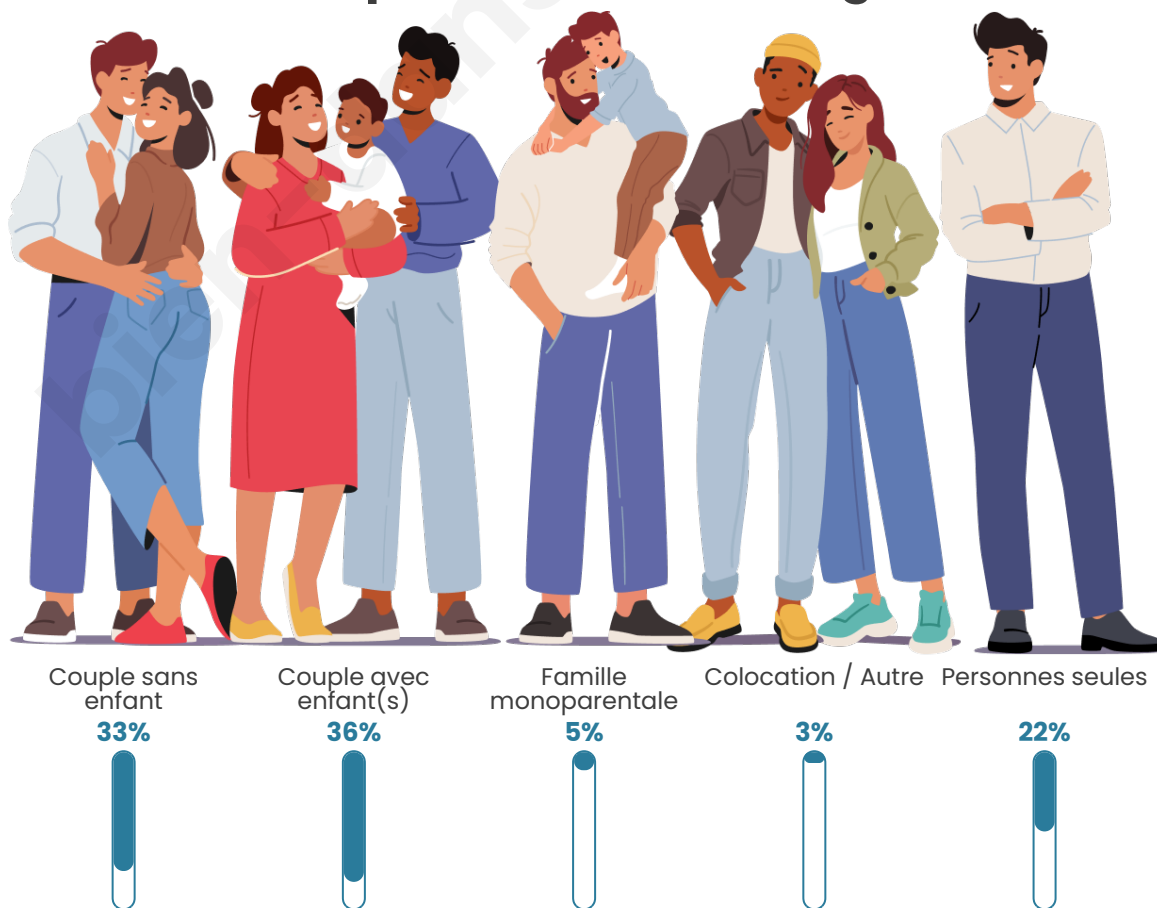
Activité professionnelle



Niveau de diplôme






Composition des ménages





Profils électoraux

Premier tour

	Marine LE PEN	38.53 %
	Emmanuel MACRON	19.98 %
	Jean-Luc MÉLENCHON	14.63 %
	Éric ZEMMOUR	7.07 %
	Yannick JADOT	3.82 %
	Valérie PÉCRESSE	3.82 %
	Fabien ROUSSEL	3.15 %
	Nicolas DUPONT-AIGNAN	3.15 %
	Jean LASSALLE	2.77 %
	Philippe POUTOU	1.24 %
	Nathalie ARTHAUD	1.15 %
	Anne HIDALGO	0.67 %

Second tour

	Emmanuel MACRON	37,74 %
	Marine LE PEN	62,26 %

1 540 inscrits

Participation : 69.29%

Votes blancs : 4.87%

Votes nuls : 1.5%

1 540 inscrits

Participation : 69.29%

Votes blancs : 1.50%

Votes nuls : 0.47%

Sécurité



Agressions physiques / sexuelles

0



Cambriolages

0



Vols / dégradations

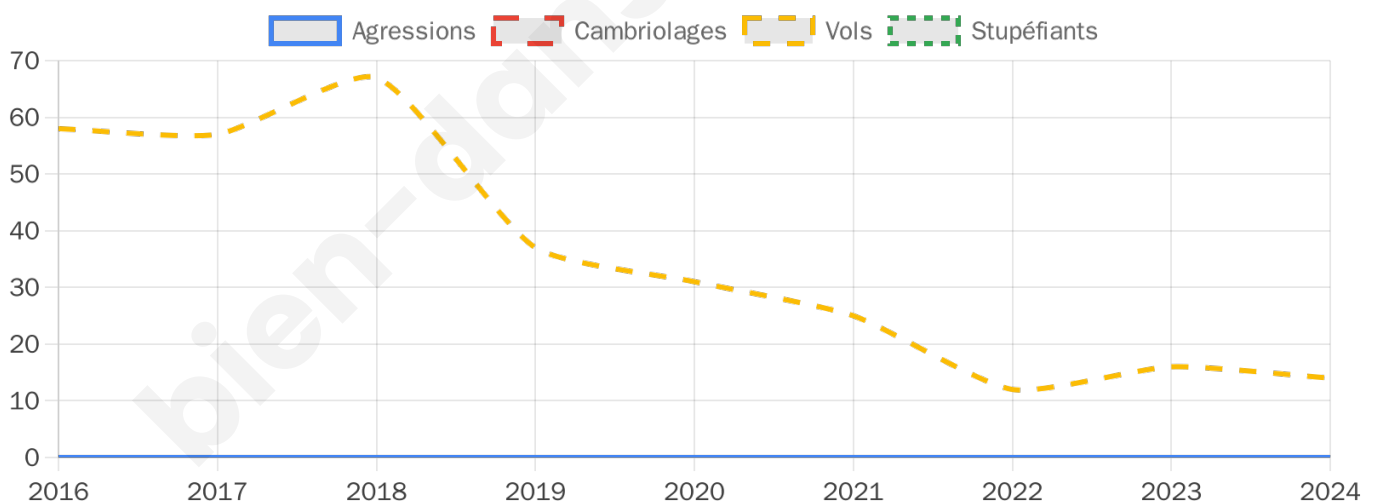
14



Stupéfiants

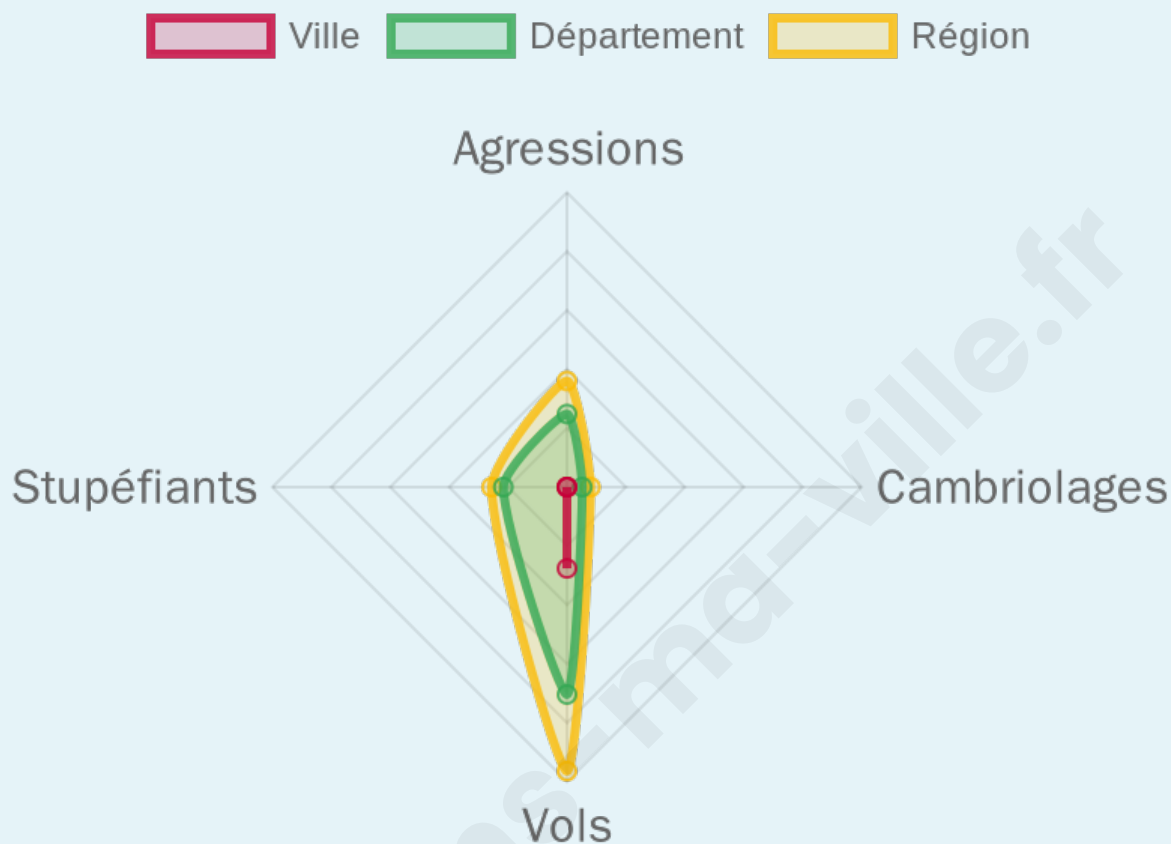
0

Evolution du nombre d'infractions



Pour comparer

(en proportion du nombre d'habitants)



Sources : Bases statistiques communale, départementale et régionale de la délinquance enregistrée par la police et la gendarmerie nationales selon les dernières parutions officielles de 2025 portant sur l'année 2024 ([data.gouv](https://data.gouv.fr)).

Agressions physiques / sexuelles : Violences sexuelles, coups et blessures volontaires intrafamiliaux, coups et blessures volontaires, autres coups, blessures volontaires et vols violents sans arme.

Cambriolages : Cambriolages de logements.

Vols : Vols avec armes, vols d'accessoires sur véhicules, vols dans les véhicules, vols de véhicules, vols sans violence contre des personnes, destructions, dégradations volontaires et escroqueries.

Stupéfiants : Trafic de stupéfiants dont (AFD) et usage de stupéfiants.

Services à la population



Commerce

Hypermarché	X <u>Villers-Cotterêts</u> 9km
Supermarché	2
Superette	X <u>Villers-Cotterêts</u> 9km
Boulangerie	2
Boucherie	X <u>Crouy-sur-Ourcq</u> 9km
Restaurant	2
Garage	4
Station-service	1
Banque	1
La poste	X <u>La Villeneuve-sous-Thury</u> 4km
Coiffeur	4
Tabac	X <u>Villers-Cotterêts</u> 10km
Bars / discothèque	2
Bibliothèque	X <u>Crouy-sur-Ourcq</u> 9km
Cinéma	X <u>Villers-Cotterêts</u> 9km
Vétérinaire	X <u>Ivors</u> 8km



Santé

Pharmacie	1
Hôpital	X <u>Château-Thierry</u> 25km
Laboratoire d'analyses médicales	X <u>Villers-Cotterêts</u> 9km
Etablissement pour handicapé	X <u>Marolles</u> 1km
EHPA	1
Médecin	2
Dentiste	2
Chirurgien	X <u>Château-Thierry</u> 25km
Dermatologue	X <u>Soissons</u> 27km
Anesthésiste	X <u>Château-Thierry</u> 25km
Gastro-entérologue	X <u>Château-Thierry</u> 25km
Gynécologue	X <u>Crépy-en-Valois</u> 18km
Cancérologue	X <u>Compiègne</u> 34km
Neurologue	X <u>Soissons</u> 28km
Ophthalmologue	X <u>Crépy-en-Valois</u> 18km
ORL	X <u>Château-Thierry</u> 24km
Cardiologue	X <u>Neuilly-Saint-Front</u> 10km
Pédiatre	X <u>Château-Thierry</u> 24km
Pneumologue	X <u>Château-Thierry</u> 24km
Psychologue	X <u>Chamigny</u> 22km
Radiologue	X <u>Villers-Cotterêts</u> 10km
Rhumatologue	X <u>Soissons</u> 28km
Sage-femme	X <u>Crouy-sur-Ourcq</u> 9km



Éducation

Crèche	X <u>Mareuil-sur-Ourcq</u> 5km
Ecole maternelle Public	1
Ecole maternelle Privé	X <u>Soissons</u> 28km
Ecole primaire Public	1
Ecole primaire Privé	X <u>Neuilly-Saint-Front</u> 11km
Collège Public	X <u>Villers-Cotterêts</u> 9km
Collège Privé	X <u>Chaudun</u> 20km
Lycée Public	1
Lycée Privé	X <u>Vaumoise</u> 12km

Sources : Base Sirene des entreprises et de leurs établissements selon les dernières parutions officielles de 2025 portant sur l'année 2024 ([data.gouv](#)). Liste, localisation et tarifs des professionnels de santé selon les dernières parutions officielles de 2025 portant sur l'année 2024 ([opendatasoft](#)) et FINISS Extraction du Fichier des établissements selon les dernières parutions officielles de 2025 portant sur

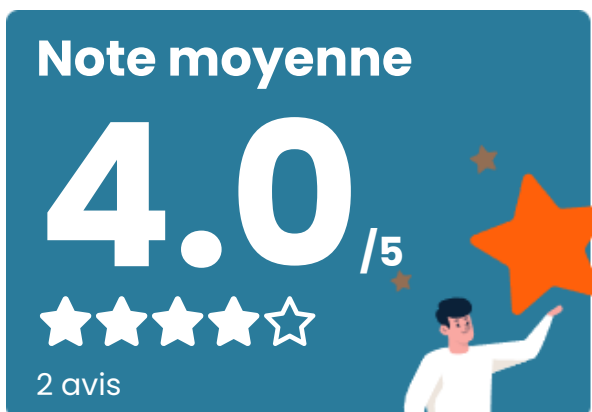
l'année 2024 ([data.gouv](https://data.gouv.fr)). Adresse et géolocalisation des établissements d'enseignement du premier et second degrés selon les dernières parutions officielles de 2025 portant sur l'année 2024 ([data.education.gouv](https://data.education.gouv.fr))

bien-dans-ma-ville.fr


Villes autour de La Ferté-Milon

Ville	Habitants	Superficie	Pop densité	Pop active	Taux chômage	Revenu moyen	Prix immobilier
Marolles	641	13 km ²	49 h/km ²	53.5%	5.8%	24 010 €/an	1 381 €/m ²
Autheuil-en-Valois	265	9 km ²	29 h/km ²	50.2%	2.6%	26 830 €/an	1 628 €/m ²
La Villeneuve-sous-Thury	140	4 km ²	35 h/km ²	55%	4.3%	25 810 €/an	2 142 €/m ²
Silly-la-Poterie	112	2 km ²	56 h/km ²	49.1%	7.1%	23 670 €/an	607 €/m ²
Troësnes	207	2 km ²	104 h/km ²	58%	5.3%	23 190 €/an	942 €/m ²
Mareuil-sur-Ourcq	1 581	10 km ²	158 h/km ²	49.4%	5.4%	23 230 €/an	2 101 €/m ²
Oigny-en-Valois	176	11 km ²	16 h/km ²	42.6%	2.3%	25 210 €/an	1 680 €/m ²
Montigny-l'Allier	273	10 km ²	27 h/km ²	53.5%	8.1%	23 710 €/an	1 744 €/m ²
Passy-en-Valois	131	3 km ²	44 h/km ²	54.2%	6.1%	24 270 €/an	1 501 €/m ²
Thury-en-Valois	462	11 km ²	42 h/km ²	54.5%	6.1%	25 900 €/an	2 042 €/m ²
Boursonne	303	3 km ²	101 h/km ²	59.1%	7.9%	25 750 €/an	1 727 €/m ²
Chézy-en-Orxois	389	16 km ²	24 h/km ²	43.2%	4.4%	23 140 €/an	1 280 €/m ²
Marizy-Sainte-Geneviève	125	7 km ²	18 h/km ²	53.6%	5.6%	23 910 €/an	1 474 €/m ²
Dammard	378	8 km ²	47 h/km ²	50.3%	5.3%	22 140 €/an	1 293 €/m ²
Neufchelles (1 avis)	386	6 km ²	64 h/km ²	49.2%	4.4%	24 750 €/an	2 068 €/m ²

Avis sur la ville de La Ferté-Milon



Moyenne par critère



Villes autour de La Ferté-Milon

Ville	Note globale	Sécurité	Éducation	Sport Loisir	Environnement	Vie pratique
Marolles	-	-	-	-	-	-
Autheuil-en-Valois	-	-	-	-	-	-
La Villeneuve-sous-Thury	-	-	-	-	-	-
Silly-la-Poterie	-	-	-	-	-	-
Troësnes	-	-	-	-	-	-
Mareuil-sur-Ourcq	-	-	-	-	-	-
Oigny-en-Valois	-	-	-	-	-	-
Montigny-l'Allier	-	-	-	-	-	-
Passy-en-Valois	-	-	-	-	-	-
Thury-en-Valois	-	-	-	-	-	-
Boursonne	-	-	-	-	-	-
Chézy-en-Orxois	-	-	-	-	-	-
Marizy-Sainte-Geneviève	-	-	-	-	-	-
Dammard	-	-	-	-	-	-
Neufchelles (1 avis)	1.4	3.0	1.0	0.0	3.0	0.0



Vous aimez votre ville ? Notez-la !

Et faites-nous part de vos remarques constructives



Avec

BIEN dans ma **VILLE** 