



Version web

# Ville de La Ferté- Chevresis

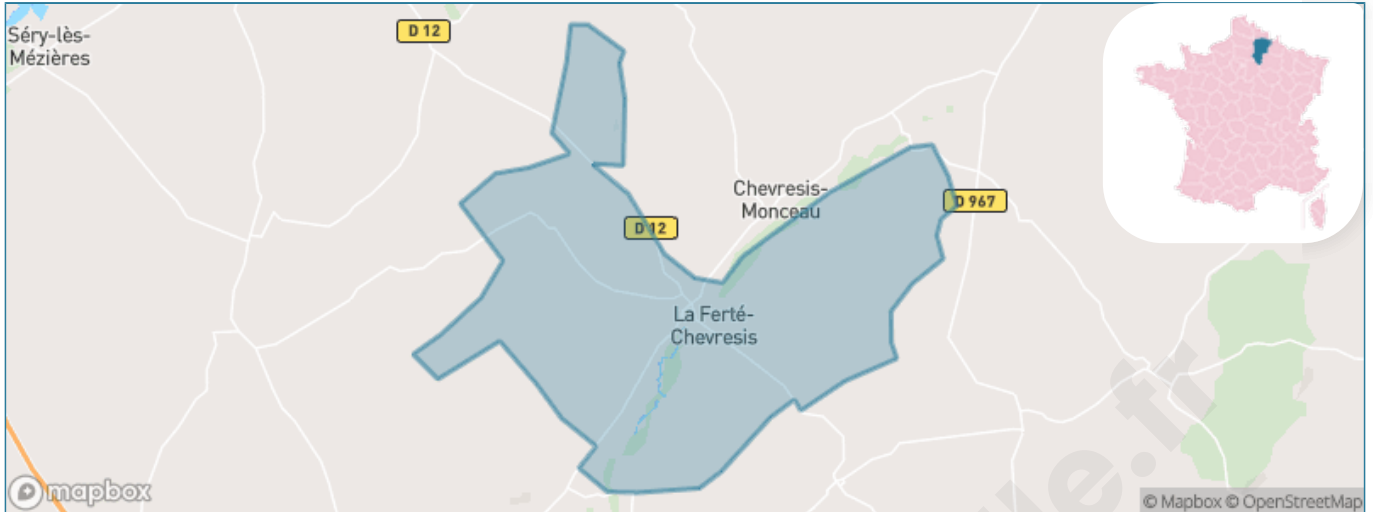
Présenté par

**BIEN** dans  
ma **VILLE** 

# Sommaire

Situation géographique .....	3
Statistiques sur la population .....	4
Evolution du nombre d'habitants .....	4
Tranche d'âge .....	5
0-14 ans .....	5
15-29 ans .....	5
30-44 ans .....	5
45-59 ans .....	5
60-74 ans .....	5
75-89 ans .....	5
90 ans et + .....	5
Activité professionnelle .....	5
Agriculteurs .....	5
Artisans, Commerçants .....	5
Cadres et sup. ....	5
Professions intermédiaires .....	5
Employé .....	5
Ouvrier .....	5
Retraité .....	5
Autres .....	5
Niveau de diplôme .....	6
Sans diplôme ou CEP .....	6
Brevet, BEPC, DNB .....	6
CAP-BEP ou équivalent .....	6
BAC ou équivalent .....	6
BAC+2 .....	6
BAC+3 ou +4 .....	6
BAC+5 ou plus .....	6
Composition des ménages .....	6
Couple sans enfant .....	6
Couple avec enfant(s) .....	6
Famille monoparentale .....	6
Colocation / Autre .....	6
Personnes seules .....	6
Profil électoraux .....	7
Premier tour .....	7
Sécurité .....	8
Evolution du nombre d'infractions .....	8
Pour comparer .....	9
Services à la population .....	10
Commerce .....	10
Éducation .....	10
Villes autour de La Ferté-Chevresis .....	12

# Situation géographique



## i Informations clés

- **Région** : Hauts-de-France
- **Département** : Aisne
- **Code postal** : 02270
- **Superficie** : 23 km<sup>2</sup>



# Statistiques sur la population



Nombre d'habitants

**526**



Age moyen

**42 ans**



Pop active

**42.2%**



Taux chômage

**11%**



Pop densité

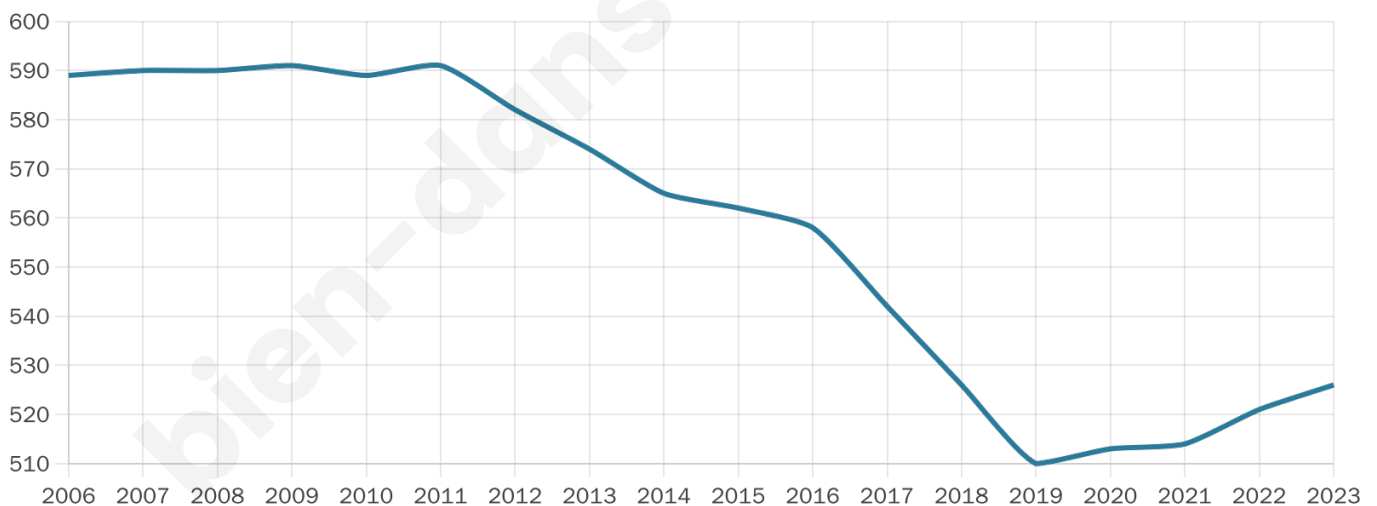
**23 h/km<sup>2</sup>**



Revenu moyen

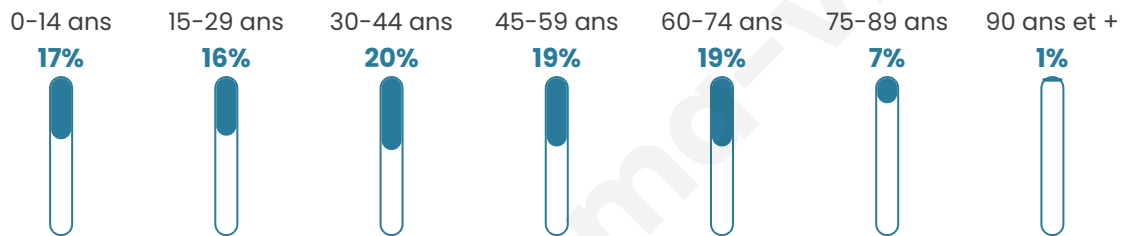
**20 600 €/an**

## Evolution du nombre d'habitants

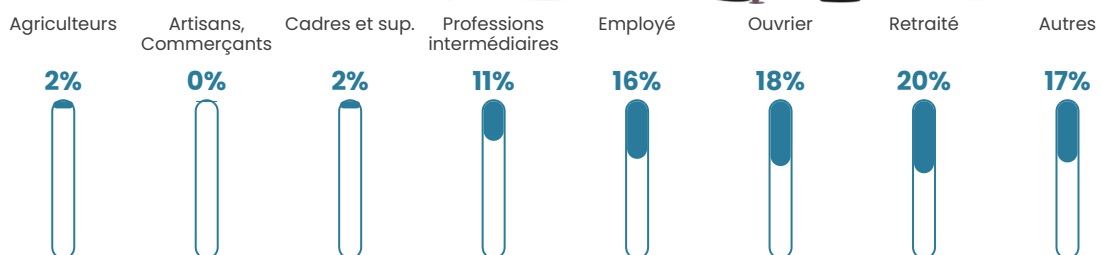


Sources : Institut national de la statistique et des études économiques (insee) selon Les dernières parutions officielles de 2024 portant sur les années 2020, 2021 et 2022.

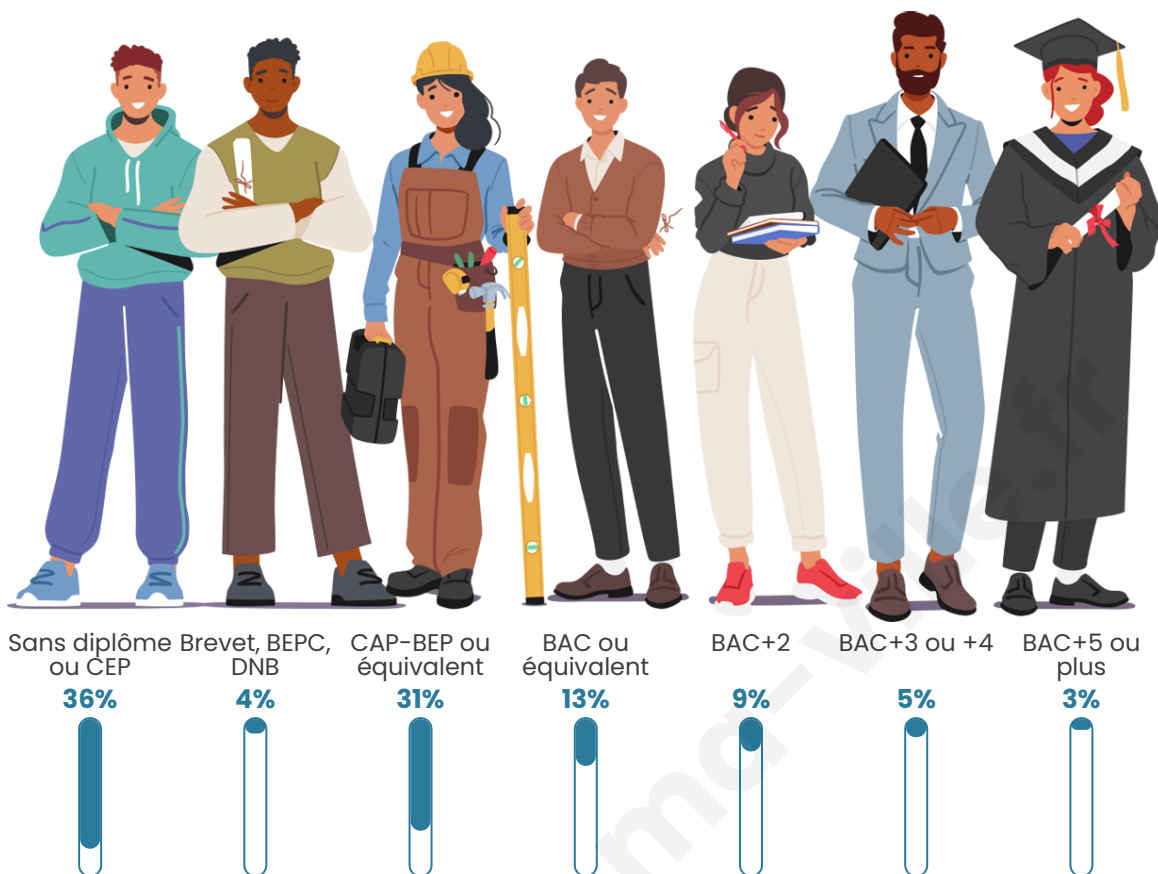
## Tranche d'âge




## Activité professionnelle



## Niveau de diplôme



## Composition des ménages



# Profils électoraux

## Premier tour

	Marine LE PEN	46.96 %
	Emmanuel MACRON	15.65 %
	Jean-Luc MÉLENCHON	12.14 %
	Éric ZEMMOUR	7.67 %
	Valérie PÉCRESSE	6.07 %
	Yannick JADOT	2.88 %
	Nicolas DUPONT-AIGNAN	2.88 %
	Anne HIDALGO	2.24 %
	Fabien ROUSSEL	1.60 %
	Jean LASSALLE	0.96 %
	Nathalie ARTHAUD	0.64 %
	Philippe POUTOU	0.32 %



### 428 inscrits

Participation : 74.53%

Votes blancs : 1.57%

Votes nuls : 0.31%

## Second tour

	Emmanuel MACRON	31,48 %
	Marine LE PEN	68,52 %

### 427 inscrits

Participation : 77.28%

Votes blancs : 6.36%

Votes nuls : 1.21%

# Sécurité



Agressions physiques / sexuelles

0



Cambriolages

0



Vols / dégradations

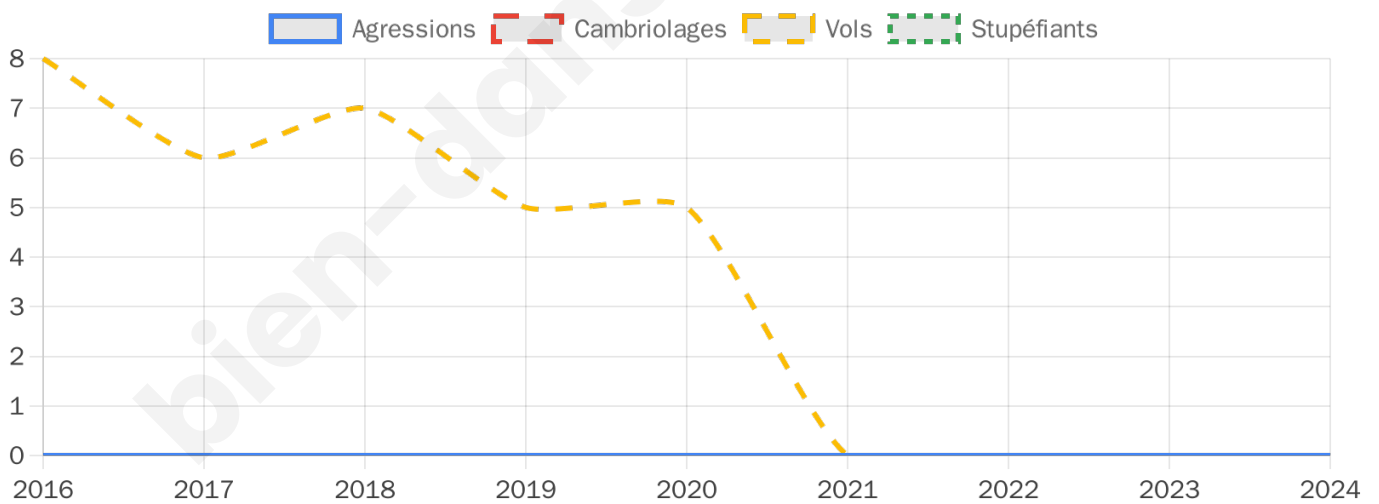
0



Stupéfiants

0

## Evolution du nombre d'infractions



## Pour comparer

(en proportion du nombre d'habitants)



Sources : Bases statistiques communale, départementale et régionale de la délinquance enregistrée par la police et la gendarmerie nationales selon les dernières parutions officielles de 2025 portant sur l'année 2024 ([data.gouv](https://data.gouv.fr)).

Agressions physiques / sexuelles : Violences sexuelles, coups et blessures volontaires intrafamiliaux, coups et blessures volontaires, autres coups, blessures volontaires et vols violents sans arme.

Cambriolages : Cambriolages de logements.

Vols : Vols avec armes, vols d'accessoires sur véhicules, vols dans les véhicules, vols de véhicules, vols sans violence contre des personnes, destructions, dégradations volontaires et escroqueries.

Stupéfiants : Trafic de stupéfiants dont (AFD) et usage de stupéfiants.

# Services à la population



## Commerce

Hypermarché	X <u>Laon</u> 17km
Supermarché	X <u>Crécy-sur-Serre</u> 6km
Superette	X <u>Nouvion-et-Catillon</u> 7km
Boulangerie	X <u>Assis-sur-Serre</u> 5km
Boucherie	1
Restaurant	X <u>Crécy-sur-Serre</u> 6km
Garage	X <u>Montigny-sur-Crécy</u> 2km
Station-service	X <u>Crécy-sur-Serre</u> 5km
Banque	X <u>Crécy-sur-Serre</u> 6km
La poste	X <u>Crécy-sur-Serre</u> 6km
Coiffeur	X <u>Chevresis-Monceau</u> 2km
Tabac	X <u>Crécy-sur-Serre</u> 6km
Bars / discothèque	X <u>Chevresis-Monceau</u> 2km
Bibliothèque	X <u>Laon</u> 20km
Cinéma	X <u>Laon</u> 19km
Vétérinaire	X <u>Mont-d'Origny</u> 13km



## Santé

Pharmacie	X <u>Crécy-sur-Serre</u> 6km
Hôpital	X <u>La Fère</u> 17km
Laboratoire d'analyses médicales	X <u>Beautor</u> 18km
Etablissement pour handicapé	X <u>Origny-Sainte-Benoîte</u> 10km
EHPA	X <u>Chevresis-Monceau</u> 2km
Médecin	X <u>Crécy-sur-Serre</u> 6km
Dentiste	X <u>Ribemont</u> 11km
Chirurgien	X <u>Laon</u> 19km
Dermatologue	X <u>Laon</u> 18km
Anesthésiste	X <u>Laon</u> 19km
Gastro-entérologue	X <u>Laon</u> 19km
Gynécologue	X <u>Marle</u> 15km
Cancérologue	X <u>Saint-Quentin</u> 23km
Neurologue	X <u>Origny-Sainte-Benoîte</u> 12km
Ophtalmologue	X <u>Laon</u> 19km
ORL	X <u>Laon</u> 20km
Cardiologue	X <u>Laon</u> 19km
Pédiatre	X <u>Laon</u> 19km
Pneumologue	X <u>Laon</u> 19km
Psychologue	X <u>Guise</u> 19km
Radiologue	X <u>Laon</u> 19km
Rhumatologue	X <u>Laon</u> 20km
Sage-femme	X <u>Crécy-sur-Serre</u> 6km



## Éducation

Crèche	X <u>Chalandry</u> 8km
Ecole maternelle Public	X <u>Barenton-Cel</u> 12km
Ecole maternelle Privé	X <u>Soissons</u> 43km
Ecole primaire Public	1
Ecole primaire Privé	X <u>Ribemont</u> 10km
Collège Public	X <u>Crécy-sur-Serre</u> 6km
Collège Privé	X <u>Le Hérie-la-Viéville</u> 12km
Lycée Public	X <u>La Fère</u> 17km

Lycée Privé

X Le Hérie-la-Viéville  
12km

Sources : Base Sirene des entreprises et de leurs établissements selon les dernières parutions officielles de 2025 portant sur l'année 2024 ([data.gouv](#)). Liste, localisation et tarifs des professionnels de santé selon les dernières parutions officielles de 2025 portant sur l'année 2024 ([opendatasoft](#)) et FINESS Extraction du Fichier des établissements selon les dernières parutions officielles de 2025 portant sur l'année 2024 ([data.gouv](#)). Adresse et géolocalisation des établissements d'enseignement du premier et second degrés selon les dernières parutions officielles de 2025 portant sur l'année 2024 ([data.education.gouv](#))

bien-dans-ma-ville.fr

## Villes autour de La Ferté-Chevresis

Ville	Habitants	Superficie	Pop densité	Pop active	Taux chômage	Revenu moyen	Prix immobilier
Chevresis-Monceau	329	16 km <sup>2</sup>	21 h/km <sup>2</sup>	43.8%	7.9%	21 220 €/an	359 €/m <sup>2</sup>
Montigny-sur-Crécy	306	8 km <sup>2</sup>	38 h/km <sup>2</sup>	44.4%	8.2%	20 050 €/an	999 €/m <sup>2</sup>
Mesbrecourt-Richecourt (1 avis)	320	9 km <sup>2</sup>	36 h/km <sup>2</sup>	50%	7.2%	23 300 €/an	762 €/m <sup>2</sup>
Parpeville	191	15 km <sup>2</sup>	13 h/km <sup>2</sup>	44.5%	3.7%	21 550 €/an	742 €/m <sup>2</sup>
Pargny-les-Bois	142	6 km <sup>2</sup>	24 h/km <sup>2</sup>	44.4%	5.6%	20 730 €/an	734 €/m <sup>2</sup>
Crécy-sur-Serre (1 avis)	1 472	17 km <sup>2</sup>	87 h/km <sup>2</sup>	47.8%	8.4%	20 300 €/an	944 €/m <sup>2</sup>
Monceau-le-Neuf-et-Faucouzy	320	19 km <sup>2</sup>	17 h/km <sup>2</sup>	46.3%	5.6%	21 230 €/an	861 €/m <sup>2</sup>
Assis-sur-Serre	209	8 km <sup>2</sup>	26 h/km <sup>2</sup>	47.4%	5.3%	19 990 €/an	1 436 €/m <sup>2</sup>
Pouilly-sur-Serre (1 avis)	490	9 km <sup>2</sup>	54 h/km <sup>2</sup>	47.6%	4.9%	21 970 €/an	774 €/m <sup>2</sup>
Remies	241	9 km <sup>2</sup>	27 h/km <sup>2</sup>	46.1%	6.6%	21 140 €/an	1 124 €/m <sup>2</sup>
Bois-lès-Pargny	187	10 km <sup>2</sup>	19 h/km <sup>2</sup>	50.3%	5.3%	23 420 €/an	1 325 €/m <sup>2</sup>
Pleine-Selve	186	6 km <sup>2</sup>	31 h/km <sup>2</sup>	50.5%	7.5%	21 620 €/an	939 €/m <sup>2</sup>
Nouvion-et-Catillon (1 avis)	527	16 km <sup>2</sup>	33 h/km <sup>2</sup>	45.9%	8%	19 880 €/an	1 518 €/m <sup>2</sup>
Villers-le-Sec	262	10 km <sup>2</sup>	26 h/km <sup>2</sup>	47.3%	5.7%	21 030 €/an	803 €/m <sup>2</sup>
Chalandry	234	7 km <sup>2</sup>	33 h/km <sup>2</sup>	46.2%	2.1%	20 700 €/an	1 222 €/m <sup>2</sup>

bien-dans-ma-ville.fr



# **Vous aimez votre ville ? Notez-la !**

Et faites-nous part de vos remarques constructives



Avec

**BIEN** dans ma **VILLE** 