



Version web

# Ville de La Ferté- Beauharnais

Présenté par

**BIEN** dans  
ma **VILLE** 

# Sommaire

Situation géographique .....	3
Statistiques sur la population .....	4
Evolution du nombre d'habitants .....	4
Tranche d'âge .....	5
0-14 ans .....	5
15-29 ans .....	5
30-44 ans .....	5
45-59 ans .....	5
60-74 ans .....	5
75-89 ans .....	5
90 ans et + .....	5
Activité professionnelle .....	5
Agriculteurs .....	5
Artisans, Commerçants .....	5
Cadres et sup. ....	5
Professions intermédiaires .....	5
Employé .....	5
Ouvrier .....	5
Retraité .....	5
Autres .....	5
Niveau de diplôme .....	6
Sans diplôme ou CEP .....	6
Brevet, BEPC, DNB .....	6
CAP-BEP ou équivalent .....	6
BAC ou équivalent .....	6
BAC+2 .....	6
BAC+3 ou +4 .....	6
BAC+5 ou plus .....	6
Composition des ménages .....	6
Couple sans enfant .....	6
Couple avec enfant(s) .....	6
Famille monoparentale .....	6
Colocation / Autre .....	6
Personnes seules .....	6
Profils électoraux .....	7
Premier tour .....	7
Sécurité .....	8
Evolution du nombre d'infractions .....	8
Pour comparer .....	9
Services à la population .....	10
Commerce .....	10
Éducation .....	10
Villes autour de La Ferté-Beauharnais .....	12

# Situation géographique



## i Informations clés

- **Région** : Centre-Val de Loire
- **Département** : Loir-et-Cher
- **Code postal** : 41210
- **Superficie** : 2 km<sup>2</sup>



# Statistiques sur la population



Nombre d'habitants

**561**



Age moyen

**45 ans**



Pop active

**44%**



Taux chômage

**6.3%**



Pop densité

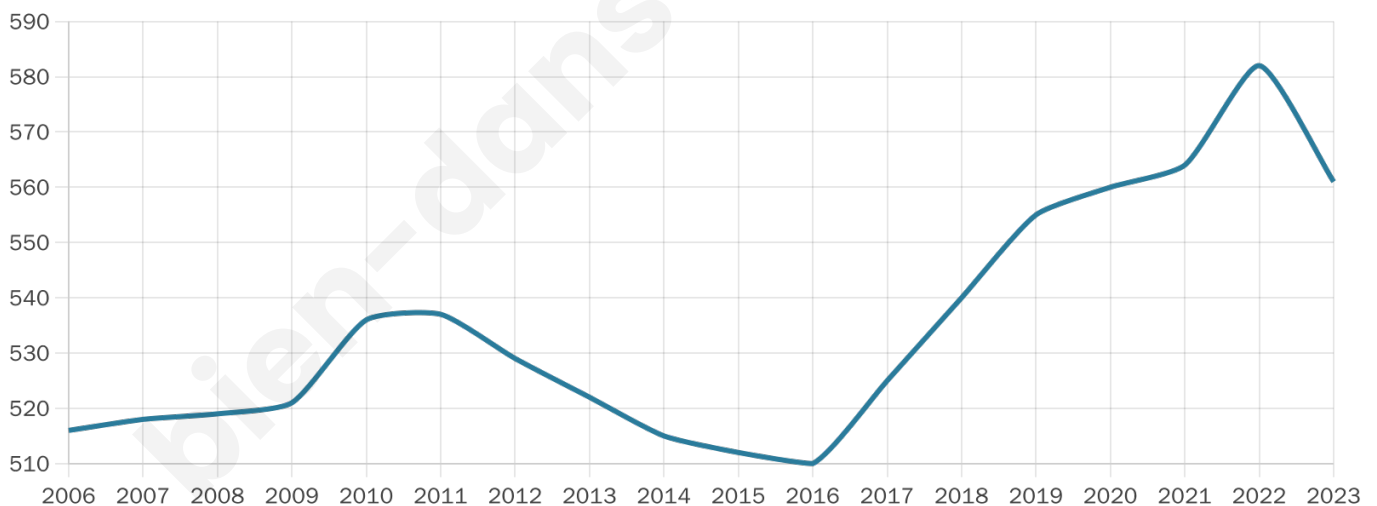
**281 h/km<sup>2</sup>**



Revenu moyen

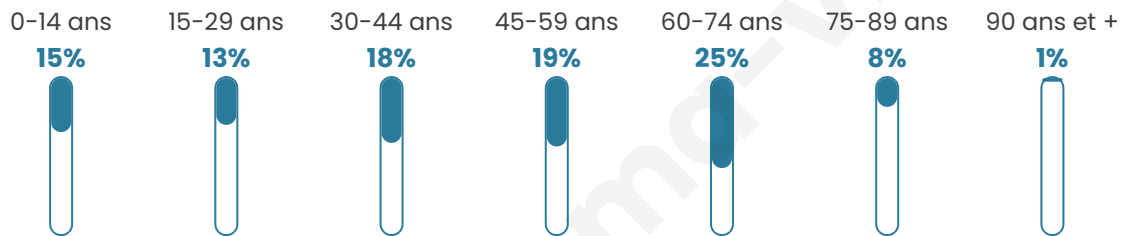
**22 370 €/an**

## Evolution du nombre d'habitants

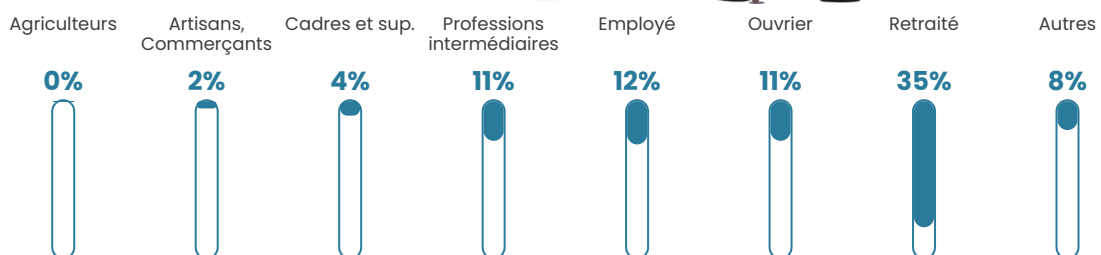


Sources : Institut national de la statistique et des études économiques (insee) selon Les dernières parutions officielles de 2024 portant sur les années 2020, 2021 et 2022.


## Tranche d'âge




## Activité professionnelle



## Niveau de diplôme







## Composition des ménages





# Profils électoraux

## Premier tour

	Marine LE PEN	31.46 %
	Emmanuel MACRON	28.66 %
	Jean-Luc MÉLENCHON	12.46 %
	Éric ZEMMOUR	7.79 %
	Valérie PÉCRESE	5.30 %
	Yannick JADOT	4.05 %
	Jean LASSALLE	2.80 %
	Nicolas DUPONT-AIGNAN	2.80 %
	Fabien ROUSSEL	2.18 %
	Anne HIDALGO	1.56 %
	Philippe POUTOU	0.93 %
	Nathalie ARTHAUD	0.00 %

## Second tour

	Emmanuel MACRON	46,82 %
	Marine LE PEN	53,18 %

### 425 inscrits

Participation : 76.24%

Votes blancs : 5.56%

Votes nuls : 2.16%

### 425 inscrits

Participation : 76.47%

Votes blancs : 0.00%

Votes nuls : 1.23%

# Sécurité



Agressions physiques / sexuelles

0



Cambriolages

0



Vols / dégradations

0



Stupéfiants

0

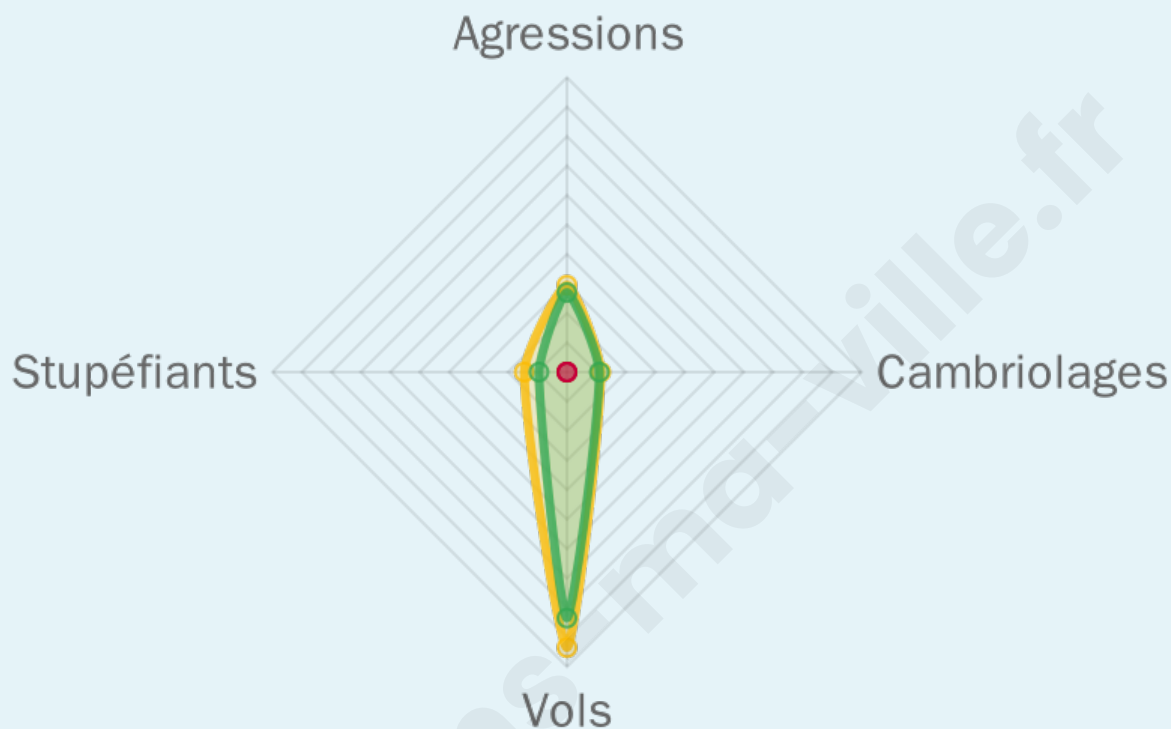
## Evolution du nombre d'infractions



## Pour comparer

(en proportion du nombre d'habitants)

■ Ville ■ Département ■ Région



Sources : Bases statistiques communale, départementale et régionale de la délinquance enregistrée par la police et la gendarmerie nationales selon les dernières parutions officielles de 2025 portant sur l'année 2024 ([data.gouv](https://data.gouv.fr)).

Agressions physiques / sexuelles : Violences sexuelles, coups et blessures volontaires intrafamiliaux, coups et blessures volontaires, autres coups, blessures volontaires et vols violents sans arme.

Cambriolages : Cambriolages de logements.

Vols : Vols avec armes, vols d'accessoires sur véhicules, vols dans les véhicules, vols de véhicules, vols sans violence contre des personnes, destructions, dégradations volontaires et escroqueries.

Stupéfiants : Trafic de stupéfiants dont (AFD) et usage de stupéfiants.

# Services à la population



## Commerce

Hypermarché	X <a href="#">Salbris</a> 20km
Supermarché	X <a href="#">Neung-sur-Beuvron</a> 3km
Superette	1
Boulangerie	1
Boucherie	X <a href="#">Neung-sur-Beuvron</a> 4km
Restaurant	1
Garage	X <a href="#">Neung-sur-Beuvron</a> 3km
Station-service	X <a href="#">Neung-sur-Beuvron</a> 4km
Banque	X <a href="#">Neung-sur-Beuvron</a> 4km
La poste	X <a href="#">Marcilly-en-Gault</a> 8km
Coiffeur	1
Tabac	X <a href="#">Montrieux-en-Sologne</a> 10km
Bars / discothèque	X <a href="#">Saint-Viâtre</a> 6km
Bibliothèque	X <a href="#">Romorantin-Lanthenay</a> 21km
Cinéma	X <a href="#">Lamotte-Beuvron</a> 15km
Vétérinaire	X <a href="#">Chaumont-sur-Tharonne</a> 9km



## Santé

Pharmacie	X <a href="#">Neung-sur-Beuvron</a> 3km
Hôpital	X <a href="#">Romorantin-Lanthenay</a> 21km
Laboratoire d'analyses médicales	X <a href="#">Lamotte-Beuvron</a> 15km
Etablissement pour handicapé	X <a href="#">Romorantin-Lanthenay</a> 20km
EHPA	X <a href="#">Neung-sur-Beuvron</a> 3km
Médecin	X <a href="#">Neung-sur-Beuvron</a> 4km
Dentiste	X <a href="#">Nouan-le-Fuzelier</a> 14km
Chirurgien	X <a href="#">Romorantin-Lanthenay</a> 21km
Dermatologue	X <a href="#">Saint-Julien-sur-Cher</a> 29km
Anesthésiste	X <a href="#">Orléans</a> 34km
Gastro-entérologue	X <a href="#">Lamotte-Beuvron</a> 15km
Gynécologue	X <a href="#">Orléans</a> 34km
Cancérologue	X <a href="#">La Chaussée-Saint-Victor</a> 39km
Neurologue	X <a href="#">Lamotte-Beuvron</a> 15km
Ophtalmologue	X <a href="#">Lamotte-Beuvron</a> 15km
ORL	X <a href="#">Vineuil</a> 36km
Cardiologue	X <a href="#">Orléans</a> 34km
Pédiatre	X <a href="#">Orléans</a> 34km
Pneumologue	X <a href="#">Olivet</a> 36km
Psychologue	X <a href="#">Romorantin-Lanthenay</a> 21km
Radiologue	X <a href="#">Romorantin-Lanthenay</a> 21km
Rhumatologue	X <a href="#">Meung-sur-Loire</a> 35km
Sage-femme	X <a href="#">Salbris</a> 19km



## Éducation

Crèche	2
Ecole maternelle Public	X <a href="#">Montrieux-en-Sologne</a> 10km
Ecole maternelle Privé	X <a href="#">Orléans</a> 42km
Ecole primaire Public	X <a href="#">Neung-sur-Beuvron</a> 3km
Ecole primaire Privé	X <a href="#">Saint-Viâtre</a> 6km
Collège Public	X <a href="#">Neung-sur-Beuvron</a> 3km
Collège Privé	X <a href="#">Salbris</a> 19km
Lycée Public	X <a href="#">Romorantin-Lanthenay</a> 20km
Lycée Privé	X <a href="#">Salbris</a> 19km

Sources : Base Sirene des entreprises et de leurs établissements selon les dernières parutions officielles de 2025 portant sur l'année 2024

([data.gouv](#)). Liste, localisation et tarifs des professionnels de santé selon les dernières parutions officielles de 2025 portant sur l'année 2024 ([opendatasoft](#)) et FINESS Extraction du Fichier des établissements selon les dernières parutions officielles de 2025 portant sur l'année 2024 ([data.gouv](#)). Adresse et géolocalisation des établissements d'enseignement du premier et second degrés selon les dernières parutions officielles de 2025 portant sur l'année 2024 ([data.education.gouv](#))

bien-dans-ma-ville.fr

## Villes autour de La Ferté-Beauharnais

Ville	Habitants	Superficie	Pop densité	Pop active	Taux chômage	Revenu moyen	Prix immobilier
Neung-sur-Beuvron	1 259	63 km <sup>2</sup>	20 h/km <sup>2</sup>	41.5%	4.2%	22 070 €/an	1 096 €/m <sup>2</sup>
Saint-Viâtre (1 avis)	1 180	89 km <sup>2</sup>	13 h/km <sup>2</sup>	44.8%	3.5%	21 930 €/an	1 163 €/m <sup>2</sup>
La Marolle-en-Sologne (1 avis)	379	25 km <sup>2</sup>	15 h/km <sup>2</sup>	47.8%	2.6%	21 950 €/an	1 692 €/m <sup>2</sup>
Montrieux-en-Sologne	638	34 km <sup>2</sup>	19 h/km <sup>2</sup>	46.1%	6.7%	21 540 €/an	1 124 €/m <sup>2</sup>
Marcilly-en-Gault	754	50 km <sup>2</sup>	15 h/km <sup>2</sup>	41.6%	4.8%	23 440 €/an	1 093 €/m <sup>2</sup>
Chaumont-sur-Tharonne (1 avis)	1 042	78 km <sup>2</sup>	13 h/km <sup>2</sup>	46.2%	3.5%	23 670 €/an	1 728 €/m <sup>2</sup>
Yvoy-le-Marron	746	48 km <sup>2</sup>	16 h/km <sup>2</sup>	46%	3.9%	23 840 €/an	1 413 €/m <sup>2</sup>
Millançay	716	57 km <sup>2</sup>	13 h/km <sup>2</sup>	47.2%	4.3%	22 820 €/an	1 201 €/m <sup>2</sup>
Villeny	487	34 km <sup>2</sup>	14 h/km <sup>2</sup>	50.5%	4.3%	23 200 €/an	1 195 €/m <sup>2</sup>
Vernou-en-Sologne	550	51 km <sup>2</sup>	11 h/km <sup>2</sup>	51.1%	3.8%	20 540 €/an	1 189 €/m <sup>2</sup>
Sainte-Anne-sur-Brivet (6 avis)	3 063	26 km <sup>2</sup>	118 h/km <sup>2</sup>	47.8%	3.6%	23 260 €/an	1 728 €/m <sup>2</sup>
Nouan-le-Fuzelier	2 272	85 km <sup>2</sup>	27 h/km <sup>2</sup>	44.7%	6.2%	21 500 €/an	1 470 €/m <sup>2</sup>
Lamotte-Beuvron (4 avis)	4 504	23 km <sup>2</sup>	196 h/km <sup>2</sup>	43.6%	3.8%	22 410 €/an	1 654 €/m <sup>2</sup>
Loreux	238	30 km <sup>2</sup>	8 h/km <sup>2</sup>	38.7%	3.8%	22 780 €/an	731 €/m <sup>2</sup>
Dhuizon (2 avis)	1 195	43 km <sup>2</sup>	28 h/km <sup>2</sup>	44.5%	3.8%	21 560 €/an	1 446 €/m <sup>2</sup>

bien-dans-ma-ville.fr



# Vous aimez votre ville ? Notez-la !

Et faites-nous part de vos remarques constructives



Avec

**BIEN** dans  
ma **VILLE** 