



Version web

Ville de Ferrières-Haut-Clocher

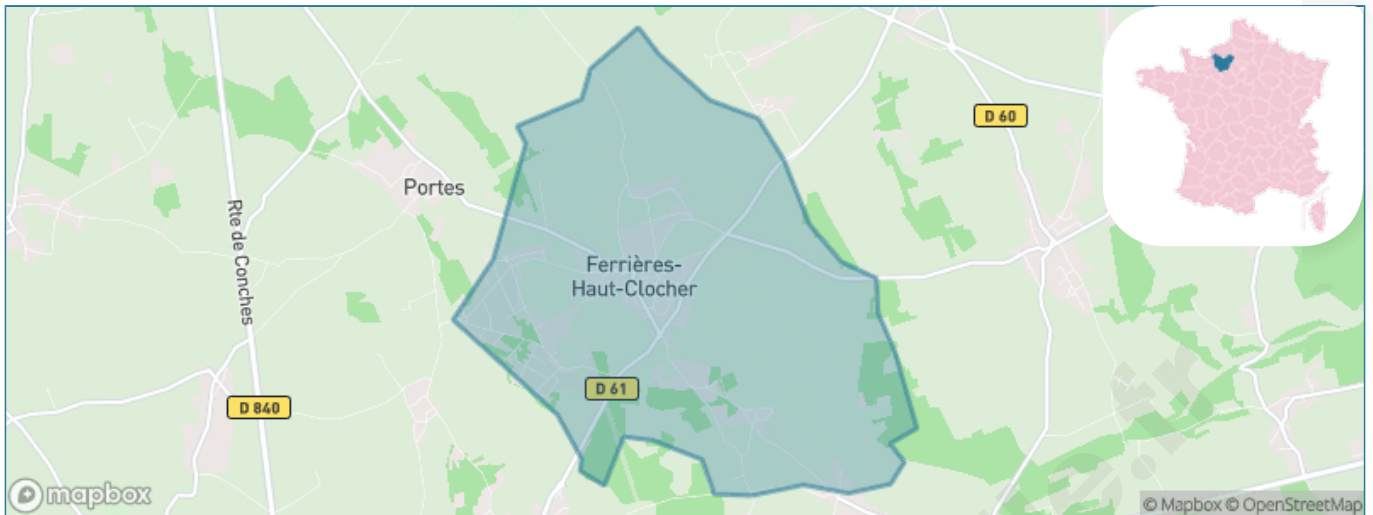
Présenté par

BIEN dans ma **VILLE** 

Sommaire

Situation géographique	3
Statistiques sur la population	4
Evolution du nombre d'habitants	4
Tranche d'âge	5
0-14 ans	5
15-29 ans	5
30-44 ans	5
45-59 ans	5
60-74 ans	5
75-89 ans	5
90 ans et +	5
Activité professionnelle	5
Agriculteurs	5
Artisans, Commerçants	5
Cadres et sup.	5
Professions intermédiaires	5
Employé	5
Ouvrier	5
Retraité	5
Autres	5
Niveau de diplôme	6
Sans diplôme ou CEP	6
Brevet, BEPC, DNB	6
CAP-BEP ou équivalent	6
BAC ou équivalent	6
BAC+2	6
BAC+3 ou +4	6
BAC+5 ou plus	6
Composition des ménages	6
Couple sans enfant	6
Couple avec enfant(s)	6
Famille monoparentale	6
Colocation / Autre	6
Personnes seules	6
Profils électoraux	7
Premier tour	7
Sécurité	8
Evolution du nombre d'infractions	8
Pour comparer	9
Services à la population	10
Commerce	10
Éducation	10
Villes autour de Ferrières-Haut-Clocher	12

Situation géographique



i Informations clés

- **Région** : Normandie
- **Département** : Eure
- **Code postal** : 27190
- **Superficie** : 11 km²



Statistiques sur la population



Nombre d'habitants

1 097



Age moyen

37 ans



Pop active

54%



Taux chômage

4.7%



Pop densité

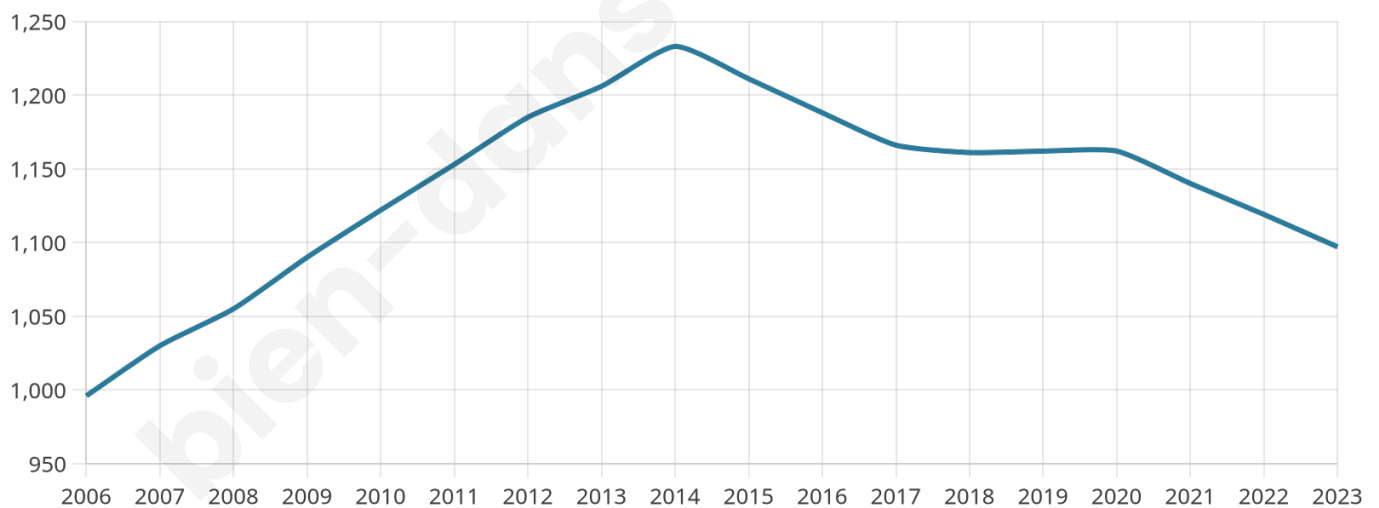
100 h/km²



Revenu moyen

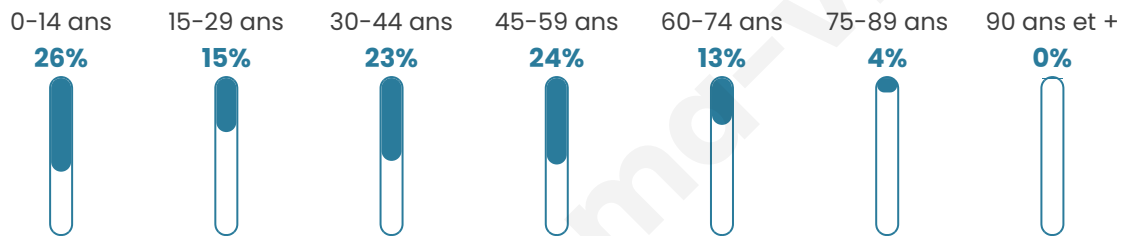
26 610 €/an

Evolution du nombre d'habitants

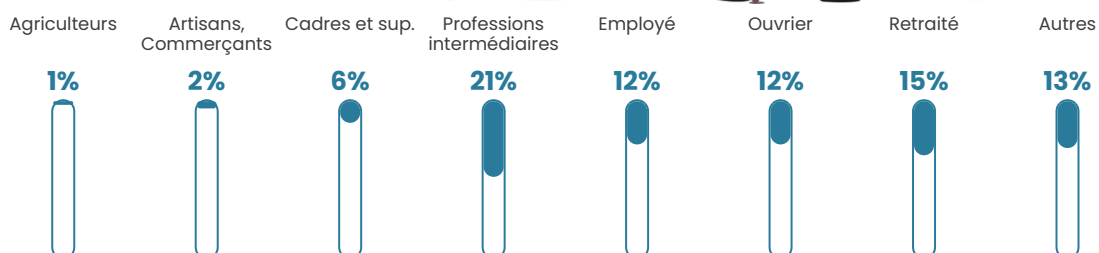


Sources : Institut national de la statistique et des études économiques (insee) selon Les dernières parutions officielles de 2024 portant sur les années 2020, 2021 et 2022.


Tranche d'âge




Activité professionnelle



Niveau de diplôme














Composition des ménages



Profils électoraux

Premier tour

	Marine LE PEN	31.07 %
	Emmanuel MACRON	29.26 %
	Jean-Luc MÉLENCHON	13.45 %
	Éric ZEMMOUR	6.93 %
	Valérie PÉCRESE	4.85 %
	Yannick JADOT	4.44 %
	Jean LASSALLE	3.47 %
	Fabien ROUSSEL	2.50 %
	Nicolas DUPONT-AIGNAN	1.53 %
	Anne HIDALGO	1.25 %
	Philippe POUTOU	0.83 %
	Nathalie ARTHAUD	0.42 %



883 inscrits

Participation : 83.24%

Votes blancs : 1.77%

Votes nuls : 0.14%

Second tour

	Emmanuel MACRON	51,85 %
	Marine LE PEN	48,15 %

883 inscrits

Participation : 85.62%

Votes blancs : 4.89%

Votes nuls : 2.25%

Sécurité



Agressions physiques / sexuelles

0



Cambriolages

5



Vols / dégradations

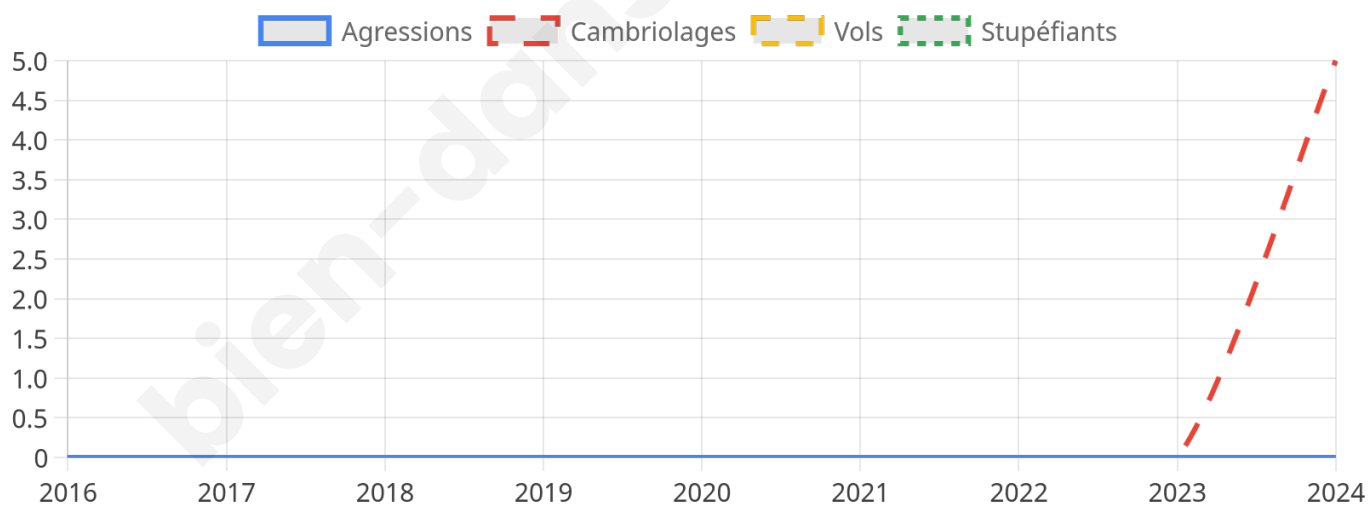
0



Stupéfiants

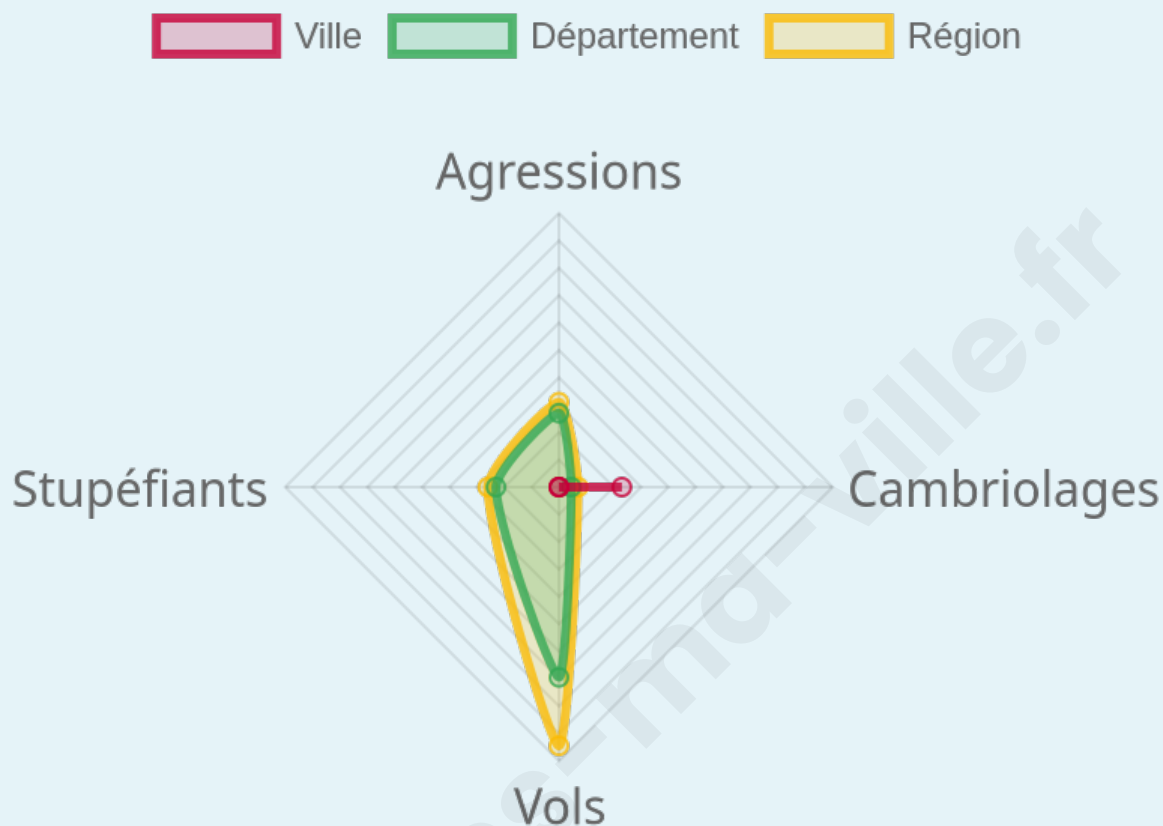
0

Evolution du nombre d'infractions



Pour comparer

(en proportion du nombre d'habitants)



Sources : Bases statistiques communale, départementale et régionale de la délinquance enregistrée par la police et la gendarmerie nationales selon les dernières parutions officielles de 2025 portant sur l'année 2024 ([data.gouv](https://data.gouv.fr)).

Agressions physiques / sexuelles : Violences sexuelles, coups et blessures volontaires intrafamiliaux, coups et blessures volontaires, autres coups, blessures volontaires et vols violents sans arme.

Cambriolages : Cambriolages de logements.

Vols : Vols avec armes, vols d'accessoires sur véhicules, vols dans les véhicules, vols de véhicules, vols sans violence contre des personnes, destructions, dégradations volontaires et escroqueries.

Stupéfiants : Trafic de stupéfiants dont (AFD) et usage de stupéfiants.

Services à la population



Commerce

Hypermarché	X <u>Conches-en-Ouche</u> 7km
Supermarché	X <u>La Bonneville-sur-Iton</u> 4km
Superette	1
Boulangerie	X <u>Claville</u> 4km
Boucherie	X <u>Claville</u> 4km
Restaurant	1
Garage	1
Station-service	X <u>La Bonneville-sur-Iton</u> 5km
Banque	X <u>Conches-en-Ouche</u> 7km
La poste	X <u>La Bonneville-sur-Iton</u> 5km
Coiffeur	2
Tabac	X <u>Évreux</u> 12km
Bars / discothèque	X <u>Caugé</u> 4km
Bibliothèque	X <u>Évreux</u> 10km
Cinéma	X <u>Évreux</u> 11km
Vétérinaire	X <u>Conches-en-Ouche</u> 7km



Santé

Pharmacie	X <u>La Bonneville-sur-Iton</u> 5km
Hôpital	X <u>Évreux</u> 10km
Laboratoire d'analyses médicales	X <u>Conches-en-Ouche</u> 7km
Etablissement pour handicapé	X <u>Gaudreville-la-Rivière</u> 7km
EHPA	X <u>Conches-en-Ouche</u> 8km
Médecin	1
Dentiste	X <u>Conches-en-Ouche</u> 7km
Chirurgien	X <u>Évreux</u> 10km
Dermatologue	X <u>Évreux</u> 12km
Anesthésiste	X <u>Évreux</u> 11km
Gastro-entérologue	X <u>Évreux</u> 11km
Gynécologue	X <u>Évreux</u> 13km
Cancérologue	X <u>Rouen</u> 47km
Neurologue	X <u>Évreux</u> 13km
Ophtalmologue	X <u>Évreux</u> 12km
ORL	X <u>Évreux</u> 12km
Cardiologue	X <u>Évreux</u> 12km
Pédiatre	X <u>Pacy-sur-Eure</u> 29km
Pneumologue	X <u>Évreux</u> 10km
Psychologue	X <u>Évreux</u> 12km
Radiologue	X <u>Saint-Sébastien-de-Morsent</u> 7km
Rhumatologue	X <u>Elbeuf</u> 31km
Sage-femme	1



Éducation

Crèche	2
Ecole maternelle Public	X <u>Conches-en-Ouche</u> 7km
Ecole maternelle Privé	X <u>Morainville-Jouveaux</u> 45km
Ecole primaire Public	1
Ecole primaire Privé	X <u>Évreux</u> 10km
Collège Public	X <u>Conches-en-Ouche</u> 8km
Collège Privé	X <u>Évreux</u> 10km
Lycée Public	X <u>Évreux</u> 11km
Lycée Privé	X <u>Le Val-Doré</u> 5km

Sources : Base Sirene des entreprises et de leurs établissements selon les dernières parutions officielles de 2025 portant sur l'année 2024 ([data.gouv](https://data.gouv.fr)). Liste, localisation et tarifs des professionnels de santé selon les dernières parutions officielles de 2025 portant sur l'année 2024 ([opendatasoft](https://opendatasoft.com)) et FINESS Extraction du Fichier des établissements selon les dernières parutions officielles de 2025 portant sur l'année 2024 ([data.gouv](https://data.gouv.fr)). Adresse et géolocalisation des établissements d'enseignement du premier et second degrés selon les dernières parutions officielles de 2025 portant sur l'année 2024 ([data.education.gouv](https://data.education.gouv.fr))

bien-dans-ma-ville.fr

Villes autour de Ferrières-Haut-Clocher

Ville	Habitants	Superficie	Pop densité	Pop active	Taux chômage	Revenu moyen	Prix immobilier
Portes	261	9 km ²	29 h/km ²	52.5%	2.7%	24 660 €/an	1 542 €/m ²
Caugé (1 avis)	807	11 km ²	73 h/km ²	52.3%	4.6%	26 470 €/an	1 498 €/m ²
Faverolles-la-Campagne	152	4 km ²	38 h/km ²	53.3%	2%	25 410 €/an	2 422 €/m ²
Ormes	451	14 km ²	32 h/km ²	51.7%	3.8%	24 910 €/an	1 767 €/m ²
Saint-Élier	399	2 km ²	200 h/km ²	47.1%	4.3%	25 100 €/an	2 215 €/m ²
Claville (2 avis)	1 078	17 km ²	63 h/km ²	49.2%	3.6%	25 100 €/an	1 242 €/m ²
Burey	410	5 km ²	82 h/km ²	52.2%	2.7%	24 520 €/an	1 325 €/m ²
Gaudreville-la-Rivière	234	6 km ²	39 h/km ²	51.3%	6.4%	25 650 €/an	1 371 €/m ²
Glisolles (1 avis)	838	10 km ²	84 h/km ²	49.4%	5.5%	25 070 €/an	1 503 €/m ²
La Bonneville-sur-Iton (1 avis)	2 044	4 km ²	511 h/km ²	46.8%	6.1%	21 780 €/an	1 766 €/m ²
Louversey	497	10 km ²	50 h/km ²	51.9%	3.4%	24 590 €/an	1 429 €/m ²
Aulnay-sur-Iton	710	1 km ²	710 h/km ²	46.2%	3.9%	25 030 €/an	1 491 €/m ²
La Croisille	405	5 km ²	81 h/km ²	51.6%	3.5%	26 320 €/an	1 875 €/m ²
Champ-Dolent	63	2 km ²	32 h/km ²	58.7%	1.6%	NC	1 440 €/m ²
Berville-la-Campagne	270	8 km ²	34 h/km ²	47.8%	3.7%	22 690 €/an	1 600 €/m ²

bien-dans-ma-ville.fr



Vous aimez votre ville ? Notez-la !

Et faites-nous part de vos remarques constructives



Avec

BIEN dans
ma **VILLE** 