



Version web

Ville de Ferrières-en-Brie

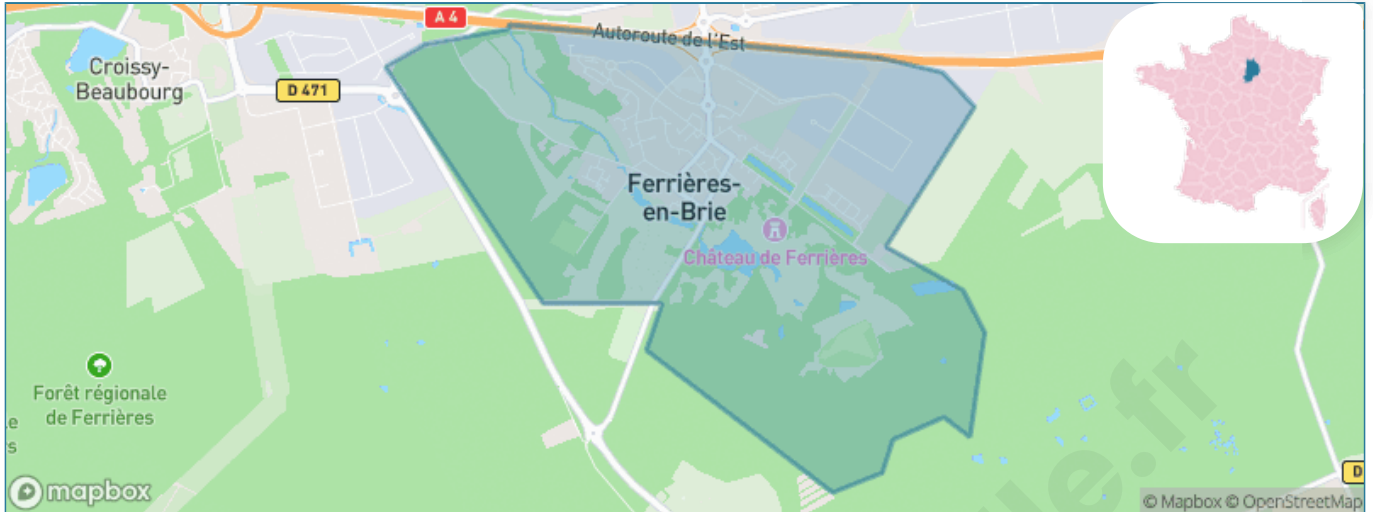
Présenté par

BIEN dans
ma **VILLE** 

Sommaire

Situation géographique	3
Statistiques sur la population	4
Evolution du nombre d'habitants	4
Tranche d'âge	5
0-14 ans	5
15-29 ans	5
30-44 ans	5
45-59 ans	5
60-74 ans	5
75-89 ans	5
90 ans et +	5
Activité professionnelle	5
Agriculteurs	5
Artisans, Commerçants	5
Cadres et sup.	5
Professions intermédiaires	5
Employé	5
Ouvrier	5
Retraité	5
Autres	5
Niveau de diplôme	6
Sans diplôme ou CEP	6
Brevet, BEPC, DNB	6
CAP-BEP ou équivalent	6
BAC ou équivalent	6
BAC+2	6
BAC+3 ou +4	6
BAC+5 ou plus	6
Composition des ménages	6
Couple sans enfant	6
Couple avec enfant(s)	6
Famille monoparentale	6
Colocation / Autre	6
Personnes seules	6
Profil électoraux	7
Premier tour	7
Sécurité	8
Evolution du nombre d'infractions	8
Pour comparer	9
Services à la population	10
Commerce	10
Éducation	10
Villes autour de Ferrières-en-Brie	12
Avis sur la ville de Ferrières-en-Brie	13
Moyenne par critère	13
Villes autour de Ferrières-en-Brie	13
Répartition des avis par note	13
Répartition des avis par note	13

Situation géographique



i Informations clés

- **Région :** Île-de-France
- **Département :** Seine-et-Marne
- **Code postal :** 77164
- **Superficie :** 6 km²



Statistiques sur la population



Nombre d'habitants

3 932



Age moyen

35 ans



Pop active

56.5%



Taux chômage

6.5%



Pop densité

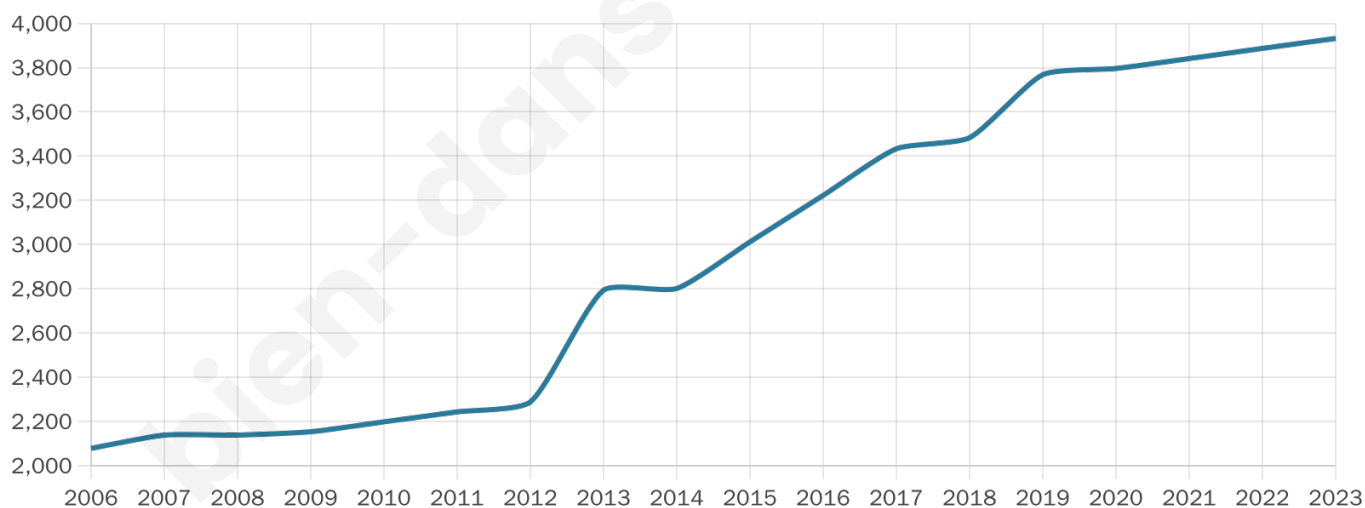
655 h/km²



Revenu moyen

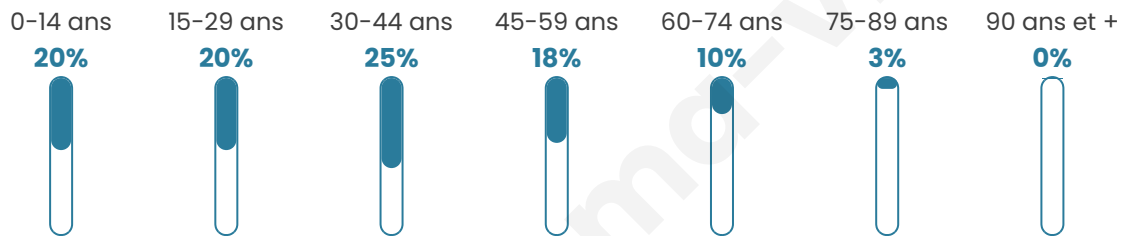
29 080 €/an

Evolution du nombre d'habitants

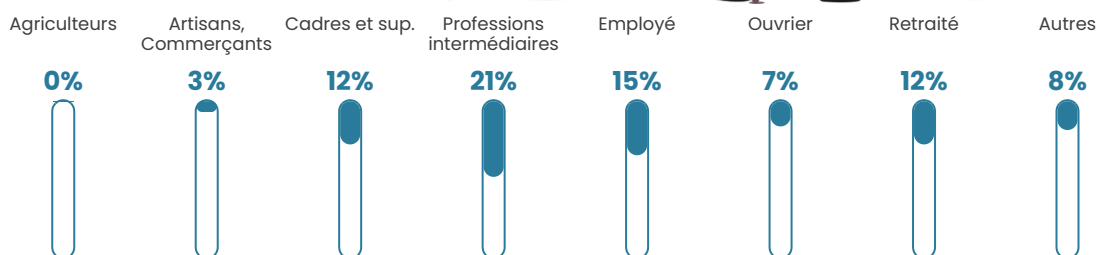


Sources : Institut national de la statistique et des études économiques (insee) selon Les dernières parutions officielles de 2024 portant sur les années 2020, 2021 et 2022.

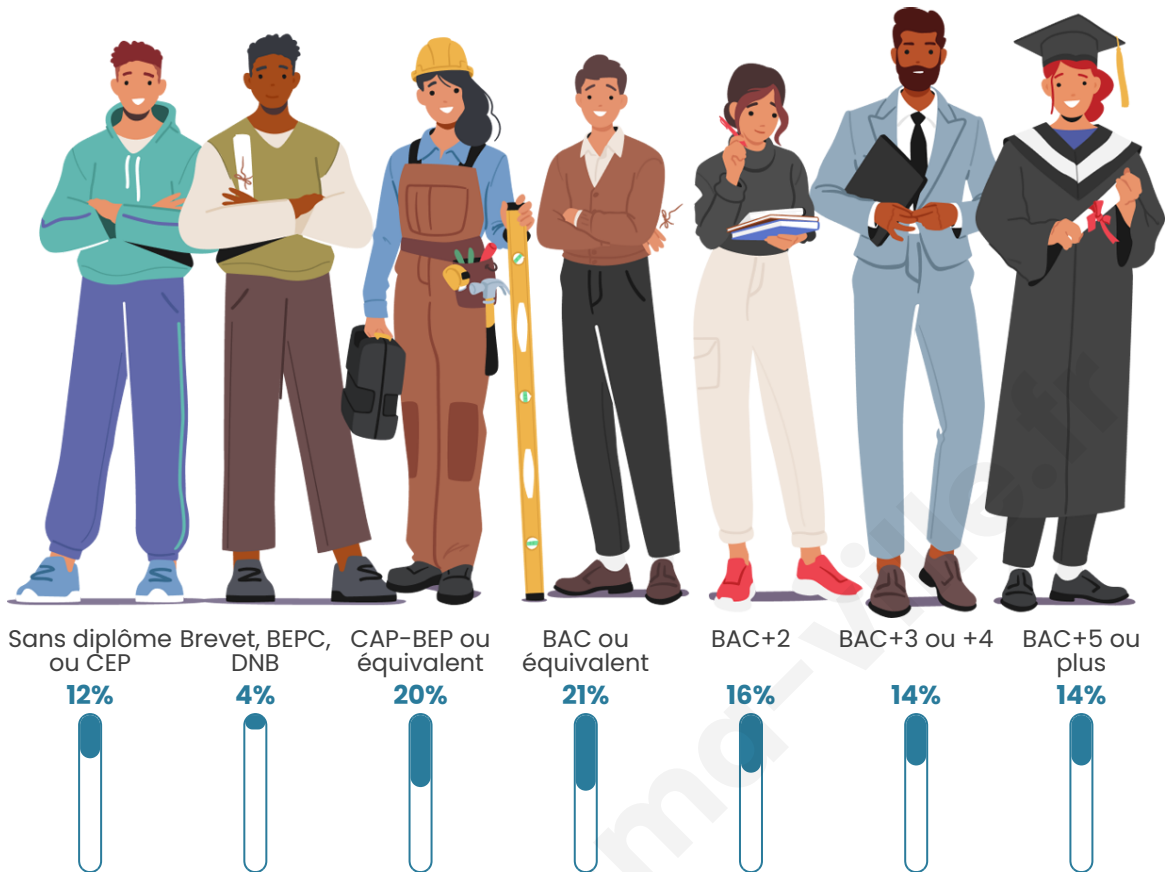
Tranche d'âge




Activité professionnelle



Niveau de diplôme



Composition des ménages



Profils électoraux

Premier tour

	Emmanuel MACRON	30.44 %
	Jean-Luc MÉLENCHON	21.64 %
	Marine LE PEN	19.77 %
	Éric ZEMMOUR	7.45 %
	Valérie PÉCRESSÉ	5.87 %
	Yannick JADOT	5.57 %
	Nicolas DUPONT- AIGNAN	3.11 %
	Jean LASSALLE	2.52 %
	Anne HIDALGO	1.35 %
	Fabien ROUSSEL	1.17 %
	Nathalie ARTHAUD	0.65 %
	Philippe POUTOU	0.47 %



2 098 inscrits

Participation : 83.51%

Votes blancs : 2.17%

Votes nuls : 0.51%

Second tour

	Emmanuel MACRON	61,38 %
	Marine LE PEN	38,62 %

2 098 inscrits

Participation : 79.12%

Votes blancs : 7.05%

Votes nuls : 1.39%

Sécurité



Agressions physiques / sexuelles

15



Cambriolages

24



Vols / dégradations

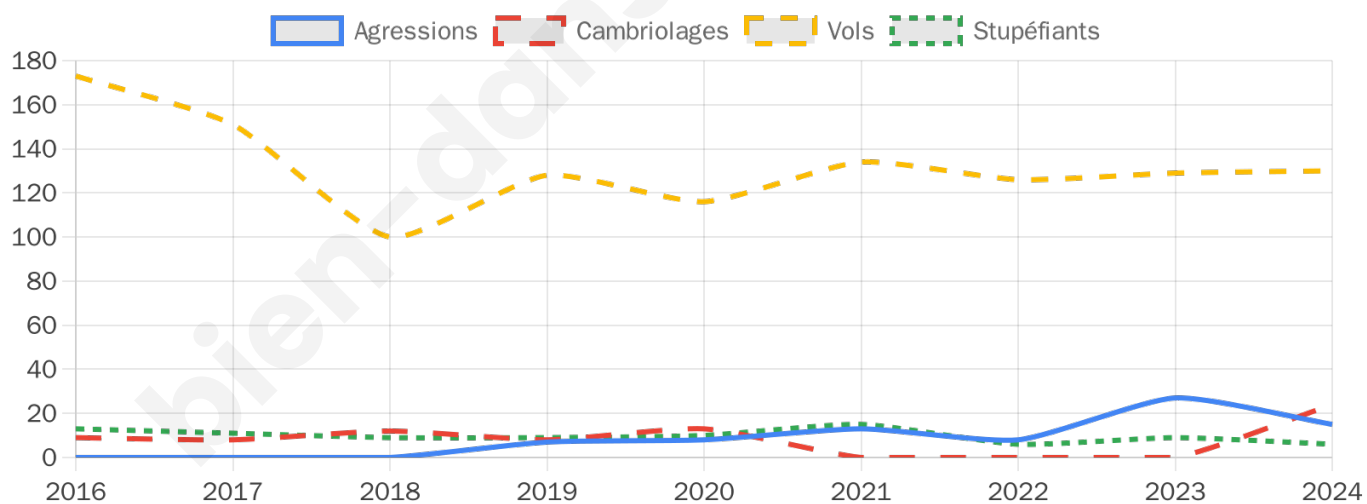
130



Stupéfiants

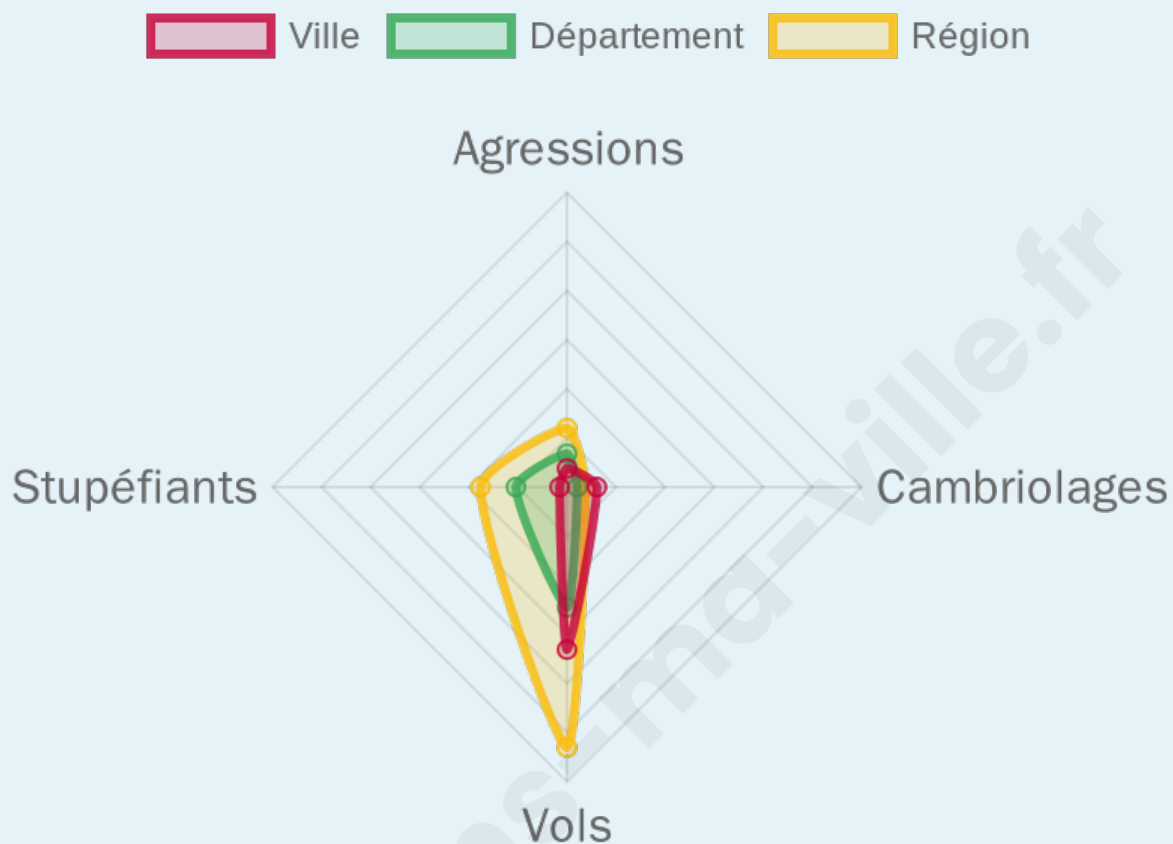
6

Evolution du nombre d'infractions



Pour comparer

(en proportion du nombre d'habitants)



Sources : Bases statistiques communale, départementale et régionale de la délinquance enregistrée par la police et la gendarmerie nationales selon les dernières parutions officielles de 2025 portant sur l'année 2024 ([data.gouv](https://data.gouv.fr)).

Agressions physiques / sexuelles : Violences sexuelles, coups et blessures volontaires intrafamiliaux, coups et blessures volontaires, autres coups, blessures volontaires et vols violents sans arme.

Cambriolages : Cambriolages de logements.

Vols : Vols avec armes, vols d'accessoires sur véhicules, vols dans les véhicules, vols de véhicules, vols sans violence contre des personnes, destructions, dégradations volontaires et escroqueries.

Stupéfiants : Trafic de stupéfiants dont (AFD) et usage de stupéfiants.

Services à la population



Commerce

Hypermarché	X <u>Collégien</u> 3km
Supermarché	1
Superette	2
Boulangerie	3
Boucherie	X <u>Bussy-Saint-Georges</u> 2km
Restaurant	7
Garage	3
Station-service	1
Banque	1
La poste	15
Coiffeur	4
Tabac	X <u>Bussy-Saint-Georges</u> 3km
Bars / discothèque	2
Bibliothèque	X <u>Bussy-Saint-Georges</u> 3km
Cinéma	X <u>Germantes</u> 3km
Vétérinaire	2



Santé

Pharmacie	1
Hôpital	X <u>Bussy-Saint-Martin</u> 4km
Laboratoire d'analyses médicales	X <u>Bussy-Saint-Georges</u> 2km
Etablissement pour handicapé	X <u>Bussy-Saint-Georges</u> 2km
EHPA	X <u>Bussy-Saint-Georges</u> 2km
Médecin	1
Dentiste	X <u>Bussy-Saint-Georges</u> 2km
Chirurgien	X <u>Bussy-Saint-Georges</u> 1km
Dermatologue	X <u>Torcy</u> 5km
Anesthésiste	X <u>Brou-sur-Chantereine</u> 9km
Gastro-entérologue	X <u>Brou-sur-Chantereine</u> 9km
Gynécologue	X <u>Bussy-Saint-Georges</u> 1km
Cancérologue	X <u>Brou-sur-Chantereine</u> 9km
Neurologue	X <u>Saint-Thibault-des-Vignes</u> 6km
Ophtalmologue	X <u>Bussy-Saint-Georges</u> 2km
ORL	X <u>Lagny-sur-Marne</u> 5km
Cardiologue	X <u>Bussy-Saint-Georges</u> 1km
Pédiatre	X <u>Bussy-Saint-Georges</u> 2km
Pneumologue	X <u>Serris</u> 7km
Psychologue	X <u>Torcy</u> 5km
Radiologue	X <u>Bussy-Saint-Georges</u> 2km
Rhumatologue	X <u>Lognes</u> 5km
Sage-femme	X <u>Bussy-Saint-Georges</u> 2km



Éducation

Crèche	2
Ecole maternelle Public	1
Ecole maternelle Privé	X <u>Bussy-Saint-Georges</u> 2km
Ecole primaire Public	1
Ecole primaire Privé	X <u>Bussy-Saint-Georges</u> 3km
Collège Public	X <u>Bussy-Saint-Georges</u> 2km
Collège Privé	X <u>Bussy-Saint-Georges</u> 2km
Lycée Public	X <u>Bussy-Saint-Georges</u> 2km
Lycée Privé	X <u>Bussy-Saint-Georges</u> 2km

Sources : Base Sirene des entreprises et de leurs établissements selon les dernières parutions officielles de 2025 portant sur l'année 2024 ([data.gouv](https://data.gouv.fr)). Liste, localisation et tarifs des professionnels de santé selon les dernières parutions officielles de 2025 portant sur l'année 2024 ([opendatasoft](https://opendatasoft.com)) et FINESS Extraction du Fichier des établissements selon les dernières parutions officielles de 2025 portant sur l'année 2024 ([data.gouv](https://data.gouv.fr)). Adresse et géolocalisation des établissements d'enseignement du premier et second degrés selon les dernières parutions officielles de 2025 portant sur l'année 2024 ([data.education.gouv](https://data.education.gouv.fr))

bien-dans-ma-ville.fr

Villes autour de Ferrières-en-Brie

Ville	Habitants	Superficie	Pop densité	Pop active	Taux chômage	Revenu moyen	Prix immobilier
Pontcarré (2 avis)	2 136	9 km ²	237 h/km ²	51.9%	3.1%	28 180 €/an	3 354 €/m ²
Collégien (11 avis)	3 354	4 km ²	839 h/km ²	50.5%	4.2%	26 810 €/an	3 564 €/m ²
Croissy-Beaubourg (3 avis)	2 018	11 km ²	183 h/km ²	45%	4.1%	30 400 €/an	3 651 €/m ²
Bussy-Saint-Georges (53 avis)	27 498	13 km ²	2 115 h/km ²	54.5%	5.8%	26 270 €/an	3 855 €/m ²
Guermantes	1 153	1 km ²	1 153 h/km ²	51.5%	3.4%	32 090 €/an	4 099 €/m ²
Bussy-Saint-Martin (1 avis)	738	2 km ²	369 h/km ²	49.2%	3%	34 890 €/an	3 315 €/m ²
Jossigny (3 avis)	650	9 km ²	72 h/km ²	47.4%	3.4%	27 560 €/an	4 227 €/m ²
Conches-sur-Gondoire	1 761	1 km ²	1 761 h/km ²	44%	3.2%	31 060 €/an	3 467 €/m ²
Chanteloup-en-Brie (5 avis)	4 130	3 km ²	1 377 h/km ²	52.1%	4.1%	27 450 €/an	4 017 €/m ²
Roissy-en-Brie (20 avis)	23 229	13 km ²	1 787 h/km ²	49.4%	5.7%	24 320 €/an	3 082 €/m ²
Gouvernes	1 177	2 km ²	589 h/km ²	45%	3%	33 280 €/an	3 617 €/m ²
Lagny-sur-Marne (30 avis)	21 461	5 km ²	4 292 h/km ²	51%	5.9%	25 220 €/an	3 672 €/m ²
Torcy (22 avis)	22 810	6 km ²	3 802 h/km ²	49.7%	6%	21 830 €/an	3 057 €/m ²
Saint-Thibault-des-Vignes (5 avis)	6 831	4 km ²	1 708 h/km ²	47.7%	6.1%	26 940 €/an	3 379 €/m ²
Montévrain (18 avis)	15 687	5 km ²	3 137 h/km ²	54.6%	4.1%	26 710 €/an	4 082 €/m ²

Avis sur la ville de Ferrières-en-Brie



Moyenne par critère



Villes autour de Ferrières-en-Brie

Ville	Note globale	Sécurité	Éducation	Sport Loisir	Environnement	Vie pratique
Pontcarré (2 avis)	2.3	3.5	2.0	1.5	3.0	1.5
Collégien (11 avis)	3.7	3.3	3.8	3.8	4.2	3.4
Croissy-Beaubourg (3 avis)	4.3	4.7	4.3	3.7	4.7	4.0
Bussy-Saint-Georges (53 avis)	3.4	3.1	3.6	3.5	3.5	3.2
Guermantes	-	-	-	-	-	-
Bussy-Saint-Martin (1 avis)	4.2	4.0	4.0	4.0	5.0	4.0
Jossigny (3 avis)	3.2	3.7	3.3	2.3	3.7	3.0
Conches-sur-Gondoire	-	-	-	-	-	-
Chanteloup-en-Brie (5 avis)	4.5	4.4	4.2	4.2	4.8	4.8
Roissy-en-Brie (20 avis)	3.4	3.2	3.4	3.6	3.7	3.3
Gouvernes	-	-	-	-	-	-
Lagny-sur-Marne (30 avis)	4.0	3.8	4.0	4.2	4.1	4.0
Torcy (22 avis)	3.8	3.1	3.3	4.3	4.0	4.1
Saint-Thibault-des-Vignes (5 avis)	3.4	2.8	3.4	3.0	3.8	3.8
Montévrain (18 avis)	4.1	4.1	4.0	3.8	4.3	4.2



Vous aimez votre ville ? Notez-la !

Et faites-nous part de vos remarques constructives



Avec

BIEN dans ma **VILLE** 