



Version web

Ville de La Ferrière-sur-Risle

Présenté par



Sommaire

Situation géographique	3
Statistiques sur la population	4
Evolution du nombre d'habitants	4
Tranche d'âge	5
0-14 ans	5
15-29 ans	5
30-44 ans	5
45-59 ans	5
60-74 ans	5
75-89 ans	5
90 ans et +	5
Activité professionnelle	5
Agriculteurs	5
Artisans, Commerçants	5
Cadres et sup.	5
Professions intermédiaires	5
Employé	5
Ouvrier	5
Retraité	5
Autres	5
Niveau de diplôme	6
Sans diplôme ou CEP	6
Brevet, BEPC, DNB	6
CAP-BEP ou équivalent	6
BAC ou équivalent	6
BAC+2	6
BAC+3 ou +4	6
BAC+5 ou plus	6
Composition des ménages	6
Couple sans enfant	6
Couple avec enfant(s)	6
Famille monoparentale	6
Colocation / Autre	6
Personnes seules	6
Profils électoraux	7
Premier tour	7
Sécurité	8
Evolution du nombre d'infractions	8
Pour comparer	9
Services à la population	10
Commerce	10
Éducation	10
Villes autour de La Ferrière-sur-Risle	12

Situation géographique



i Informations clés

- **Région** : Normandie
- **Département** : Eure
- **Code postal** : 27760
- **Superficie** : 0 km²



Statistiques sur la population



Nombre d'habitants

191



Age moyen

50 ans



Pop active

46.1%



Taux chômage

7.5%



Pop densité

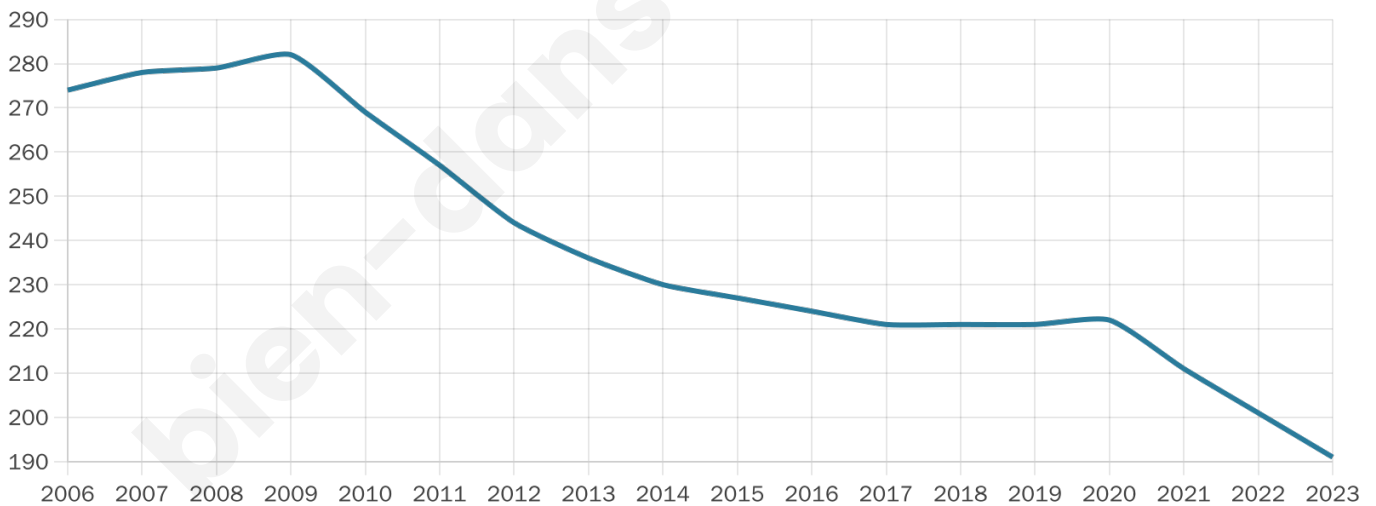
191 h/km²



Revenu moyen

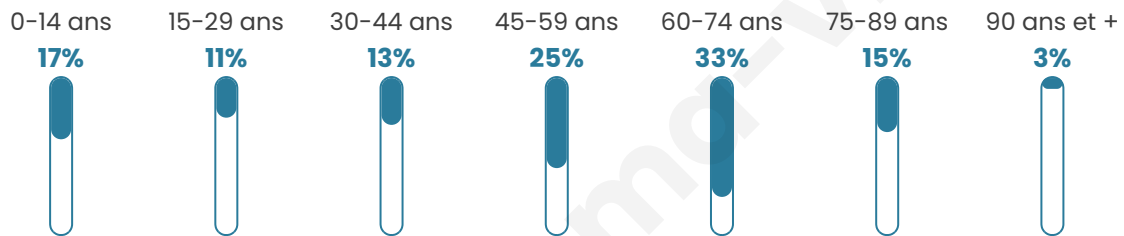
20 750 €/an

Evolution du nombre d'habitants

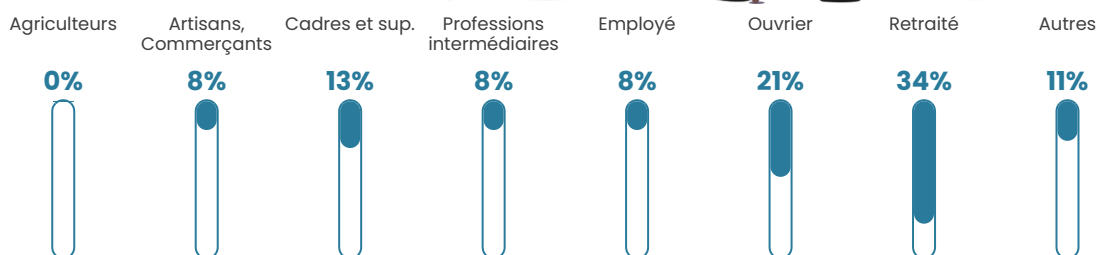


Sources : Institut national de la statistique et des études économiques (insee) selon Les dernières parutions officielles de 2024 portant sur les années 2020, 2021 et 2022.


Tranche d'âge




Activité professionnelle



Niveau de diplôme










Composition des ménages



Profils électoraux

Premier tour

	Marine LE PEN	34.35 %
	Emmanuel MACRON	24.43 %
	Jean-Luc MÉLENCHON	16.79 %
	Éric ZEMMOUR	7.63 %
	Valérie PÉCRESSE	5.34 %
	Nicolas DUPONT-AIGNAN	4.58 %
	Yannick JADOT	3.82 %
	Jean LASSALLE	2.29 %
	Fabien ROUSSEL	0.76 %
	Nathalie ARTHAUD	0.00 %
	Anne HIDALGO	0.00 %
	Philippe POUTOU	0.00 %



170 inscrits

Participation : 78.82%

Votes blancs : 1.49%

Votes nuls : 0.75%

Second tour

	Emmanuel MACRON	40,87 %
	Marine LE PEN	59,13 %

170 inscrits

Participation : 75.88%

Votes blancs : 10.08%

Votes nuls : 0.78%

Sécurité



Agressions physiques / sexuelles

0



Cambriolages

0



Vols / dégradations

0



Stupéfiants

0

Evolution du nombre d'infractions



Pour comparer

(en proportion du nombre d'habitants)



Sources : Bases statistiques communale, départementale et régionale de la délinquance enregistrée par la police et la gendarmerie nationales selon les dernières parutions officielles de 2025 portant sur l'année 2024 ([data.gouv](https://data.gouv.fr)).

Agressions physiques / sexuelles : Violences sexuelles, coups et blessures volontaires intrafamiliaux, coups et blessures volontaires, autres coups, blessures volontaires et vols violents sans arme.

Cambriolages : Cambriolages de logements.

Vols : Vols avec armes, vols d'accessoires sur véhicules, vols dans les véhicules, vols de véhicules, vols sans violence contre des personnes, destructions, dégradations volontaires et escroqueries.

Stupéfiants : Trafic de stupéfiants dont (AFD) et usage de stupéfiants.

Services à la population



Commerce

Hypermarché	X <u>Conches-en-Ouche</u> 11km
Supermarché	X <u>Conches-en-Ouche</u> 10km
Superette	1
Boulangerie	1
Boucherie	X <u>Le Fidelaire</u> 4km
Restaurant	2
Garage	X <u>Sébécourt</u> 3km
Station-service	X <u>Conches-en-Ouche</u> 10km
Banque	X <u>Mesnil-en-Ouche</u> 8km
La poste	X <u>Le Noyer-en-Ouche</u> 4km
Coiffeur	1
Tabac	X <u>Bernay</u> 19km
Bars / discothèque	1
Bibliothèque	1
Cinéma	X <u>Bernay</u> 19km
Vétérinaire	X <u>Conches-en-Ouche</u> 11km



Santé

Pharmacie	1
Hôpital	X <u>Bernay</u> 19km
Laboratoire d'analyses médicales	X <u>Conches-en-Ouche</u> 11km
Etablissement pour handicapé	X <u>Mesnil-en-Ouche</u> 7km
EHPA	X <u>Beaumont-le-Roger</u> 10km
Médecin	X <u>La Neuve-Lyre</u> 9km
Dentiste	X <u>Beaumont-le-Roger</u> 11km
Chirurgien	X <u>Évreux</u> 24km
Dermatologue	X <u>Évreux</u> 26km
Anesthésiste	X <u>Évreux</u> 25km
Gastro-entérologue	X <u>Bernay</u> 19km
Gynécologue	X <u>Évreux</u> 26km
Cancérologue	X <u>Rouen</u> 54km
Neurologue	X <u>Évreux</u> 26km
Ophtalmologue	X <u>Bernay</u> 19km
ORL	X <u>Beaumont-le-Roger</u> 11km
Cardiologue	X <u>Bourth</u> 23km
Pédiatre	X <u>Bernay</u> 19km
Pneumologue	X <u>Évreux</u> 24km
Psychologue	X <u>Évreux</u> 25km
Radiologue	X <u>Bernay</u> 19km
Rhumatologue	X <u>Elbeuf</u> 37km
Sage-femme	X <u>Conches-en-Ouche</u> 11km



Éducation

Crèche	X <u>Conches-en-Ouche</u> 11km
Ecole maternelle Public	X <u>Grosley-sur-Risle</u> 7km
Ecole maternelle Privé	X <u>Morainville-Jouveaux</u> 37km
Ecole primaire Public	1
Ecole primaire Privé	X <u>Beaumont-le-Roger</u> 11km
Collège Public	X <u>Beaumont-le-Roger</u> 10km
Collège Privé	X <u>Beaumont-le-Roger</u> 11km
Lycée Public	X <u>Bernay</u> 19km

Lycée Privé

X Mesnil-en-Ouche
8km

Sources : Base Sirene des entreprises et de leurs établissements selon les dernières parutions officielles de 2025 portant sur l'année 2024 ([data.gouv](#)). Liste, localisation et tarifs des professionnels de santé selon les dernières parutions officielles de 2025 portant sur l'année 2024 ([opendatasoft](#)) et FINESS Extraction du Fichier des établissements selon les dernières parutions officielles de 2025 portant sur l'année 2024 ([data.gouv](#)). Adresse et géolocalisation des établissements d'enseignement du premier et second degrés selon les dernières parutions officielles de 2025 portant sur l'année 2024 ([data.education.gouv](#))

bien-dans-ma-ville.fr

Villes autour de La Ferrière-sur-Risle

Ville	Habitants	Superficie	Pop densité	Pop active	Taux chômage	Revenu moyen	Prix immobilier
La Houssaye	209	4 km ²	52 h/km ²	34.9%	5.7%	23 040 €/an	1 635 €/m ²
La Haye-Bellefond	63	2 km ²	32 h/km ²	50.8%	1.6%	NC	479 €/m ²
Sébécourt	461	14 km ²	33 h/km ²	51.6%	5.9%	21 720 €/an	1 253 €/m ²
Le Noyer-en-Ouche	193	10 km ²	19 h/km ²	50.8%	1%	24 240 €/an	1 503 €/m ²
Le Fidelaire (2 avis)	1 025	33 km ²	31 h/km ²	44.5%	5.9%	22 010 €/an	1 446 €/m ²
Romilly-la-Puthenaye	336	11 km ²	31 h/km ²	39.9%	3%	21 750 €/an	1 694 €/m ²
Collandres-Quincarnon (2 avis)	267	8 km ²	33 h/km ²	47.6%	5.6%	21 600 €/an	1 555 €/m ²
Sainte-Marthe	501	17 km ²	29 h/km ²	45.3%	4.4%	24 320 €/an	1 595 €/m ²
Tilleul-Dame-Agnès	200	5 km ²	40 h/km ²	49.5%	5%	22 950 €/an	2 328 €/m ²
Mesnil-en-Ouche	4 414	165 km ²	27 h/km ²	44.1%	5.2%	21 720 €/an	1 342 €/m ²
Grosley-sur-Risle	522	13 km ²	40 h/km ²	49.4%	5.4%	23 000 €/an	1 456 €/m ²
La Vieille-Lyre	648	19 km ²	34 h/km ²	43.4%	5.4%	22 220 €/an	1 191 €/m ²
Louversey	497	10 km ²	50 h/km ²	51.9%	3.4%	24 590 €/an	1 429 €/m ²
Barquet	449	13 km ²	35 h/km ²	46.5%	2.9%	22 450 €/an	1 246 €/m ²
Berville-la-Campagne	270	8 km ²	34 h/km ²	47.8%	3.7%	22 690 €/an	1 600 €/m ²

bien-dans-ma-ville.fr



Vous aimez votre ville ? Notez-la !

Et faites-nous part de vos remarques constructives



Avec

BIEN dans
ma **VILLE** 