



Version web

# Ville de La Ferrière- Bochard

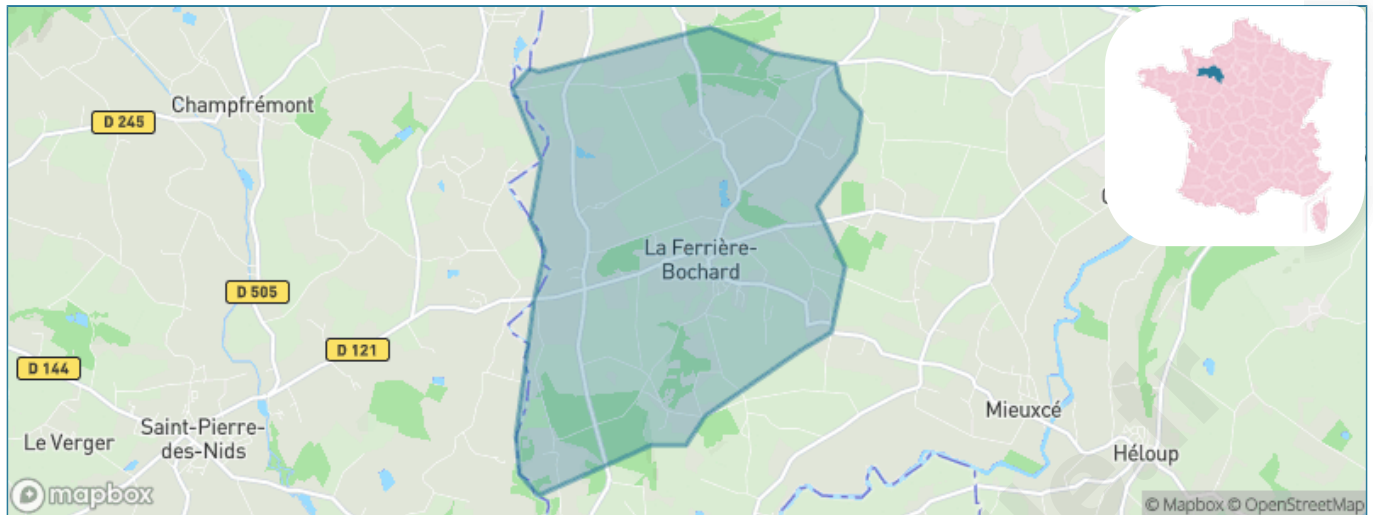
Présenté par

**BIEN** dans  
ma **VILLE** 

# Sommaire

Situation géographique .....	3
Statistiques sur la population .....	4
Evolution du nombre d'habitants .....	4
Tranche d'âge .....	5
0-14 ans .....	5
15-29 ans .....	5
30-44 ans .....	5
45-59 ans .....	5
60-74 ans .....	5
75-89 ans .....	5
90 ans et + .....	5
Activité professionnelle .....	5
Agriculteurs .....	5
Artisans, Commerçants .....	5
Cadres et sup. ....	5
Professions intermédiaires .....	5
Employé .....	5
Ouvrier .....	5
Retraité .....	5
Autres .....	5
Niveau de diplôme .....	6
Sans diplôme ou CEP .....	6
Brevet, BEPC, DNB .....	6
CAP-BEP ou équivalent .....	6
BAC ou équivalent .....	6
BAC+2 .....	6
BAC+3 ou +4 .....	6
BAC+5 ou plus .....	6
Composition des ménages .....	6
Couple sans enfant .....	6
Couple avec enfant(s) .....	6
Famille monoparentale .....	6
Colocation / Autre .....	6
Personnes seules .....	6
Profils électoraux .....	7
Premier tour .....	7
Sécurité .....	8
Evolution du nombre d'infractions .....	8
Pour comparer .....	9
Services à la population .....	10
Commerce .....	10
Éducation .....	10
Villes autour de La Ferrière-Bochard .....	12

# Situation géographique



## i Informations clés

- **Région** : Normandie
- **Département** : Orne
- **Code postal** : 61420
- **Superficie** : 10 km<sup>2</sup>



# Statistiques sur la population



Nombre d'habitants

**709**



Age moyen

**41 ans**



Pop active

**50.8%**



Taux chômage

**5%**



Pop densité

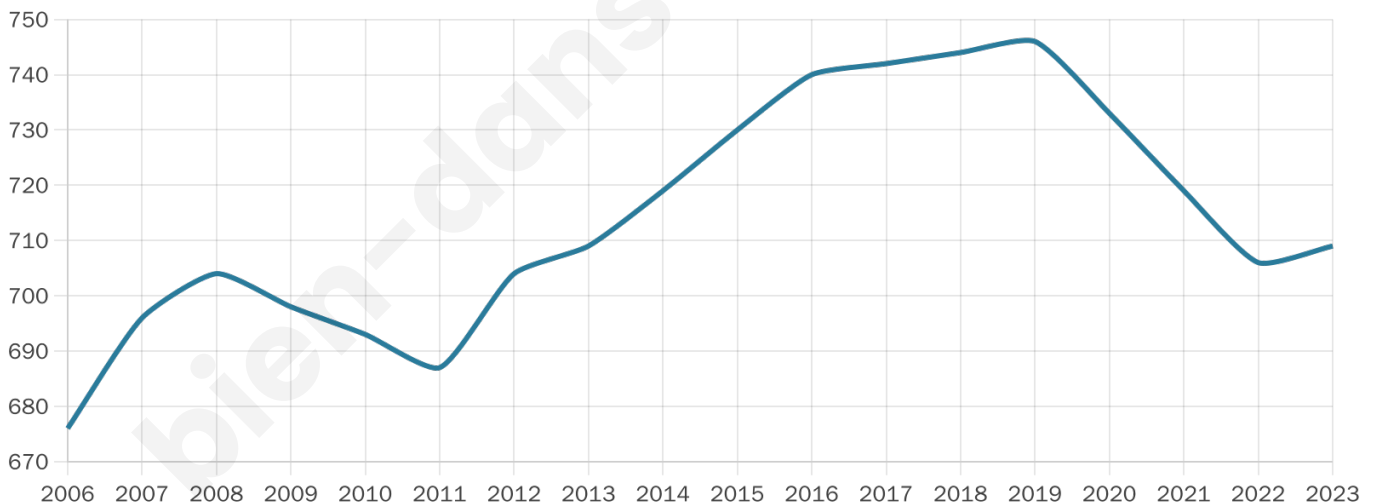
**71 h/km<sup>2</sup>**



Revenu moyen

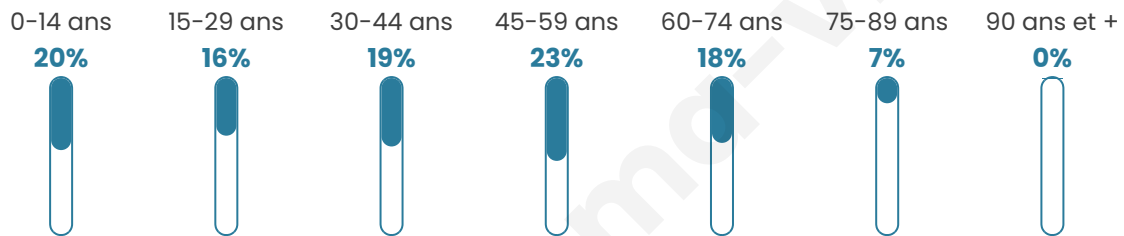
**22 600 €/an**

## Evolution du nombre d'habitants

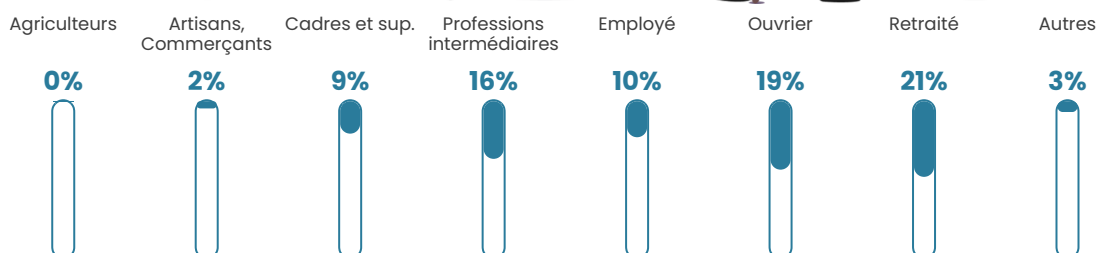


Sources : Institut national de la statistique et des études économiques (insee) selon Les dernières parutions officielles de 2024 portant sur les années 2020, 2021 et 2022.

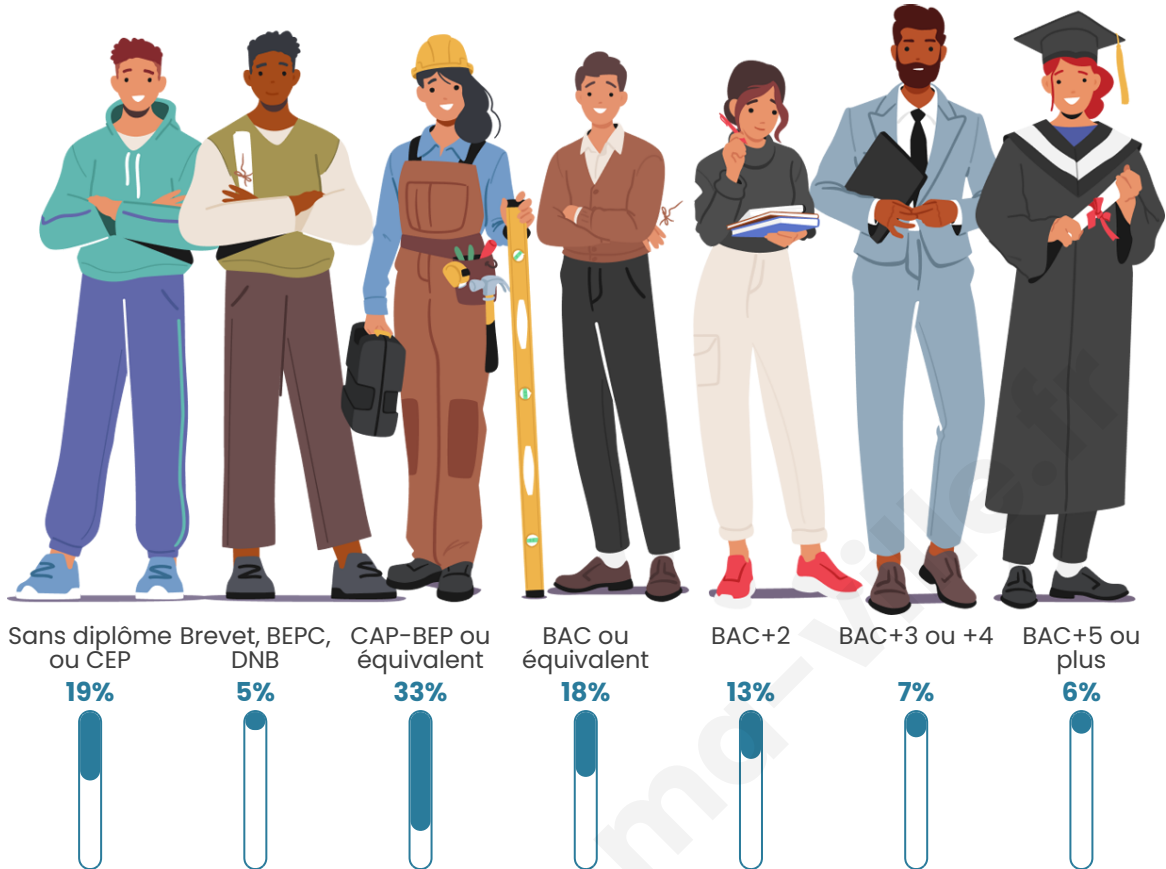
## Tranche d'âge




## Activité professionnelle



## Niveau de diplôme



## Composition des ménages



# Profils électoraux

## Premier tour

	Marine LE PEN	31.30 %
	Emmanuel MACRON	24.69 %
	Jean-Luc MÉLENCHON	13.69 %
	Yannick JADOT	7.09 %
	Éric ZEMMOUR	6.36 %
	Valérie PÉCRESSE	5.62 %
	Nicolas DUPONT-AIGNAN	3.67 %
	Fabien ROUSSEL	2.44 %
	Jean LASSALLE	2.44 %
	Nathalie ARTHAUD	1.22 %
	Anne HIDALGO	0.98 %
	Philippe POUTOU	0.49 %



### 572 inscrits

Participation : 73.95%

Votes blancs : 2.36%

Votes nuls : 0.95%

## Second tour

	Emmanuel MACRON	49,74 %
	Marine LE PEN	50,26 %

### 572 inscrits

Participation : 75.87%

Votes blancs : 8.06%

Votes nuls : 1.61%

# Sécurité



Agressions physiques / sexuelles

0



Cambriolages

0



Vols / dégradations

0



Stupéfiants

0

## Evolution du nombre d'infractions



## Pour comparer

(en proportion du nombre d'habitants)



Sources : Bases statistiques communale, départementale et régionale de la délinquance enregistrée par la police et la gendarmerie nationales selon les dernières parutions officielles de 2025 portant sur l'année 2024 ([data.gouv](https://data.gouv.fr)).

Agressions physiques / sexuelles : Violences sexuelles, coups et blessures volontaires intrafamiliaux, coups et blessures volontaires, autres coups, blessures volontaires et vols violents sans arme.

Cambriolages : Cambriolages de logements.

Vols : Vols avec armes, vols d'accessoires sur véhicules, vols dans les véhicules, vols de véhicules, vols sans violence contre des personnes, destructions, dégradations volontaires et escroqueries.

Stupéfiants : Trafic de stupéfiants dont (AFD) et usage de stupéfiants.

# Services à la population



## Commerce

Hypermarché	X <a href="#">Condé-sur-Sarthe</a> 4km
Supermarché	X <a href="#">Saint-Pierre-des-Nids</a> 5km
Superette	X <a href="#">Saint-Denis-sur-Sarthon</a> 5km
Boulangerie	1
Boucherie	X <a href="#">Saint-Denis-sur-Sarthon</a> 5km
Restaurant	X <a href="#">Moulins-le-Carbonnel</a> 4km
Garage	X <a href="#">Saint-Pierre-des-Nids</a> 4km
Station-service	X <a href="#">Saint-Pierre-des-Nids</a> 5km
Banque	X <a href="#">Saint-Denis-sur-Sarthon</a> 3km
La poste	X <a href="#">Ravigny</a> 5km
Coiffeur	1
Tabac	X <a href="#">Alençon</a> 9km
Bars / discothèque	X <a href="#">Moulins-le-Carbonnel</a> 4km
Bibliothèque	X <a href="#">Alençon</a> 10km
Cinéma	X <a href="#">Condé-sur-Sarthe</a> 4km
Vétérinaire	X <a href="#">Saint-Pierre-des-Nids</a> 5km



## Santé

Pharmacie	X <a href="#">Saint-Denis-sur-Sarthon</a> 5km
Hôpital	X <a href="#">Alençon</a> 9km
Laboratoire d'analyses médicales	X <a href="#">Condé-sur-Sarthe</a> 7km
Etablissement pour handicapé	X <a href="#">Saint-Germain-du-Corbéis</a> 5km
EHPA	X <a href="#">Saint-Pierre-des-Nids</a> 6km
Médecin	X <a href="#">Saint-Denis-sur-Sarthon</a> 4km
Dentiste	X <a href="#">Saint-Denis-sur-Sarthon</a> 5km
Chirurgien	X <a href="#">Alençon</a> 8km
Dermatologue	X <a href="#">Alençon</a> 8km
Anesthésiste	X <a href="#">Alençon</a> 8km
Gastro-entérologue	X <a href="#">Alençon</a> 10km
Gynécologue	X <a href="#">Alençon</a> 9km
Cancérologue	X <a href="#">Le Mans</a> 47km
Neurologue	X <a href="#">Le Mans</a> 48km
Ophtalmologue	X <a href="#">Alençon</a> 9km
ORL	X <a href="#">Alençon</a> 10km
Cardiologue	X <a href="#">Alençon</a> 8km
Pédiatre	X <a href="#">Alençon</a> 10km
Pneumologue	X <a href="#">Alençon</a> 8km
Psychologue	X <a href="#">Saint-Germain-du-Corbéis</a> 8km
Radiologue	X <a href="#">Alençon</a> 8km
Rhumatologue	X <a href="#">Alençon</a> 8km
Sage-femme	X <a href="#">Saint-Germain-du-Corbéis</a> 8km



## Éducation

Crèche	X <a href="#">Saint-Pierre-des-Nids</a> 5km
Ecole maternelle Public	X <a href="#">Champfrémont</a> 5km
Ecole maternelle Privé	X <a href="#">Le Mans</a> 49km
Ecole primaire Public	1
Ecole primaire Privé	X <a href="#">Alençon</a> 9km
Collège Public	X <a href="#">Moulins-le-Carbonnel</a> 5km
Collège Privé	X <a href="#">Alençon</a> 9km
Lycée Public	X <a href="#">Alençon</a> 9km
Lycée Privé	X <a href="#">Alençon</a> 9km

Sources : Base Sirene des entreprises et de leurs établissements selon les dernières parutions officielles de 2025 portant sur l'année 2024 ([data.gouv](https://data.gouv.fr)). Liste, localisation et tarifs des professionnels de santé selon les dernières parutions officielles de 2025 portant sur l'année 2024 ([opendatasoft](https://opendatasoft.com)) et FINESS Extraction du Fichier des établissements selon les dernières parutions officielles de 2025 portant sur l'année 2024 ([data.gouv](https://data.gouv.fr)). Adresse et géolocalisation des établissements d'enseignement du premier et second degrés selon les dernières parutions officielles de 2025 portant sur l'année 2024 ([data.education.gouv](https://data.education.gouv.fr))

bien-dans-ma-ville.fr

## Villes autour de La Ferrière-Bochard

Ville	Habitants	Superficie	Pop densité	Pop active	Taux chômage	Revenu moyen	Prix immobilier
Saint-Denis-sur-Sarthon	1 055	13 km <sup>2</sup>	81 h/km <sup>2</sup>	47.1%	4.5%	21 980 €/an	1 414 €/m <sup>2</sup>
Saint-Céneri-le-Gérei	110	3 km <sup>2</sup>	37 h/km <sup>2</sup>	39.1%	3.6%	21 970 €/an	1 212 €/m <sup>2</sup>
Champfrémont	282	13 km <sup>2</sup>	22 h/km <sup>2</sup>	48.6%	3.5%	22 780 €/an	1 112 €/m <sup>2</sup>
Mieuxcé	617	10 km <sup>2</sup>	62 h/km <sup>2</sup>	47%	2.8%	25 040 €/an	2 741 €/m <sup>2</sup>
Pacé	404	7 km <sup>2</sup>	58 h/km <sup>2</sup>	51.2%	2.7%	22 450 €/an	972 €/m <sup>2</sup>
Ravigny (1 avis)	232	6 km <sup>2</sup>	39 h/km <sup>2</sup>	41.4%	2.2%	21 820 €/an	1 096 €/m <sup>2</sup>
Condé-sur-Sarthe (1 avis)	2 494	8 km <sup>2</sup>	312 h/km <sup>2</sup>	42.3%	3.4%	23 130 €/an	1 462 €/m <sup>2</sup>
Héloup	899	13 km <sup>2</sup>	69 h/km <sup>2</sup>	44.9%	2.2%	24 550 €/an	1 377 €/m <sup>2</sup>
Saint-Pierre-des-Nids	1 748	37 km <sup>2</sup>	47 h/km <sup>2</sup>	44.6%	3.9%	21 980 €/an	1 040 €/m <sup>2</sup>
Moulins-le-Carbonnel	697	16 km <sup>2</sup>	44 h/km <sup>2</sup>	48.8%	4.3%	21 890 €/an	1 381 €/m <sup>2</sup>
Cuissai	436	8 km <sup>2</sup>	55 h/km <sup>2</sup>	47.2%	3.2%	25 460 €/an	1 113 €/m <sup>2</sup>
Saint-Léonard-des-Bois	471	27 km <sup>2</sup>	17 h/km <sup>2</sup>	51.8%	8.3%	22 520 €/an	1 015 €/m <sup>2</sup>
Bérus	435	6 km <sup>2</sup>	73 h/km <sup>2</sup>	45.1%	3.9%	24 910 €/an	1 428 €/m <sup>2</sup>
Boulay-les-Ifs	136	9 km <sup>2</sup>	15 h/km <sup>2</sup>	42.6%	2.2%	23 530 €/an	1 322 €/m <sup>2</sup>
Saint-Germain-du-Corbéis (1 avis)	3 636	7 km <sup>2</sup>	519 h/km <sup>2</sup>	37.2%	3.7%	23 060 €/an	1 416 €/m <sup>2</sup>

bien-dans-ma-ville.fr



# Vous aimez votre ville ? Notez-la !

Et faites-nous part de vos remarques constructives



Avec

**BIEN** dans  
ma **VILLE** 