



Version web

Ville de La Ferrière-aux-Étangs

Présenté par

BIEN dans ma **VILLE** 

Sommaire

Situation géographique	3
Statistiques sur la population	4
Evolution du nombre d'habitants	4
Tranche d'âge	5
0-14 ans	5
15-29 ans	5
30-44 ans	5
45-59 ans	5
60-74 ans	5
75-89 ans	5
90 ans et +	5
Activité professionnelle	5
Agriculteurs	5
Artisans, Commerçants	5
Cadres et sup.	5
Professions intermédiaires	5
Employé	5
Ouvrier	5
Retraité	5
Autres	5
Niveau de diplôme	6
Sans diplôme ou CEP	6
Brevet, BEPC, DNB	6
CAP-BEP ou équivalent	6
BAC ou équivalent	6
BAC+2	6
BAC+3 ou +4	6
BAC+5 ou plus	6
Composition des ménages	6
Couple sans enfant	6
Couple avec enfant(s)	6
Famille monoparentale	6
Colocation / Autre	6
Personnes seules	6
Profil électoraux	7
Premier tour	7
Sécurité	8
Evolution du nombre d'infractions	8
Pour comparer	9
Services à la population	10
Commerce	10
Éducation	10
Villes autour de La Ferrière-aux-Étangs	11
Avis sur la ville de La Ferrière-aux-Étangs	12
Moyenne par critère	12
Villes autour de La Ferrière-aux-Étangs	12
Répartition des avis par note	12
Répartition des avis par note	12

Situation géographique



i Informations clés

- **Région** : Normandie
- **Département** : Orne
- **Code postal** : 61450
- **Superficie** : 10 km²



Statistiques sur la population



Nombre d'habitants

1 506



Age moyen

47 ans



Pop active

40.5%



Taux chômage

7.3%



Pop densité

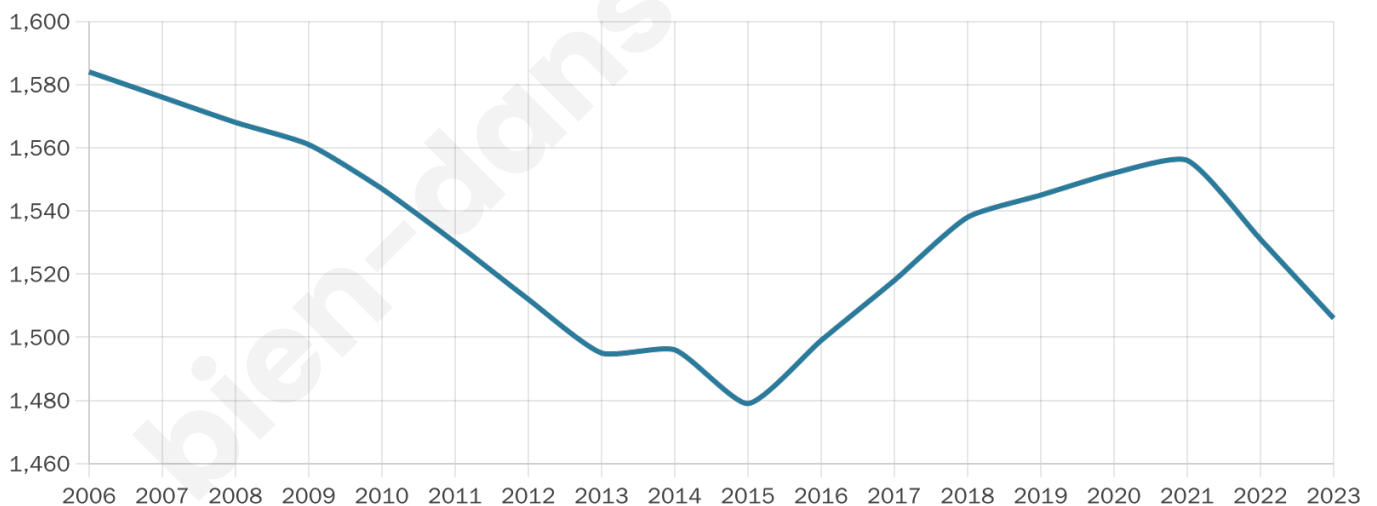
151 h/km²



Revenu moyen

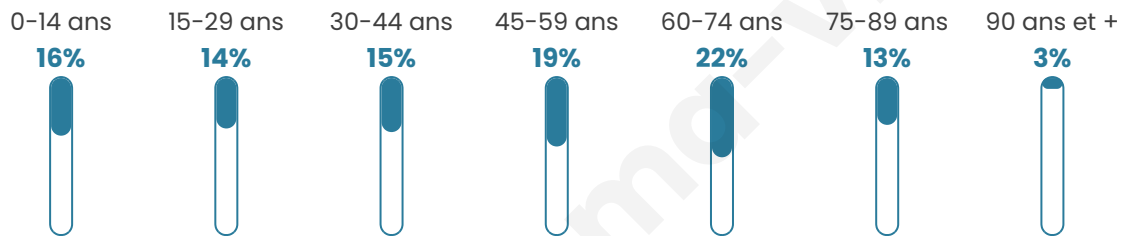
21 240 €/an

Evolution du nombre d'habitants

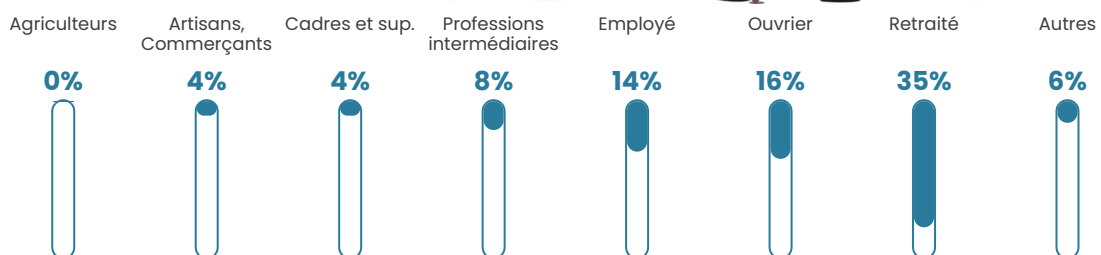


Sources : Institut national de la statistique et des études économiques (insee) selon Les dernières parutions officielles de 2024 portant sur les années 2020, 2021 et 2022.

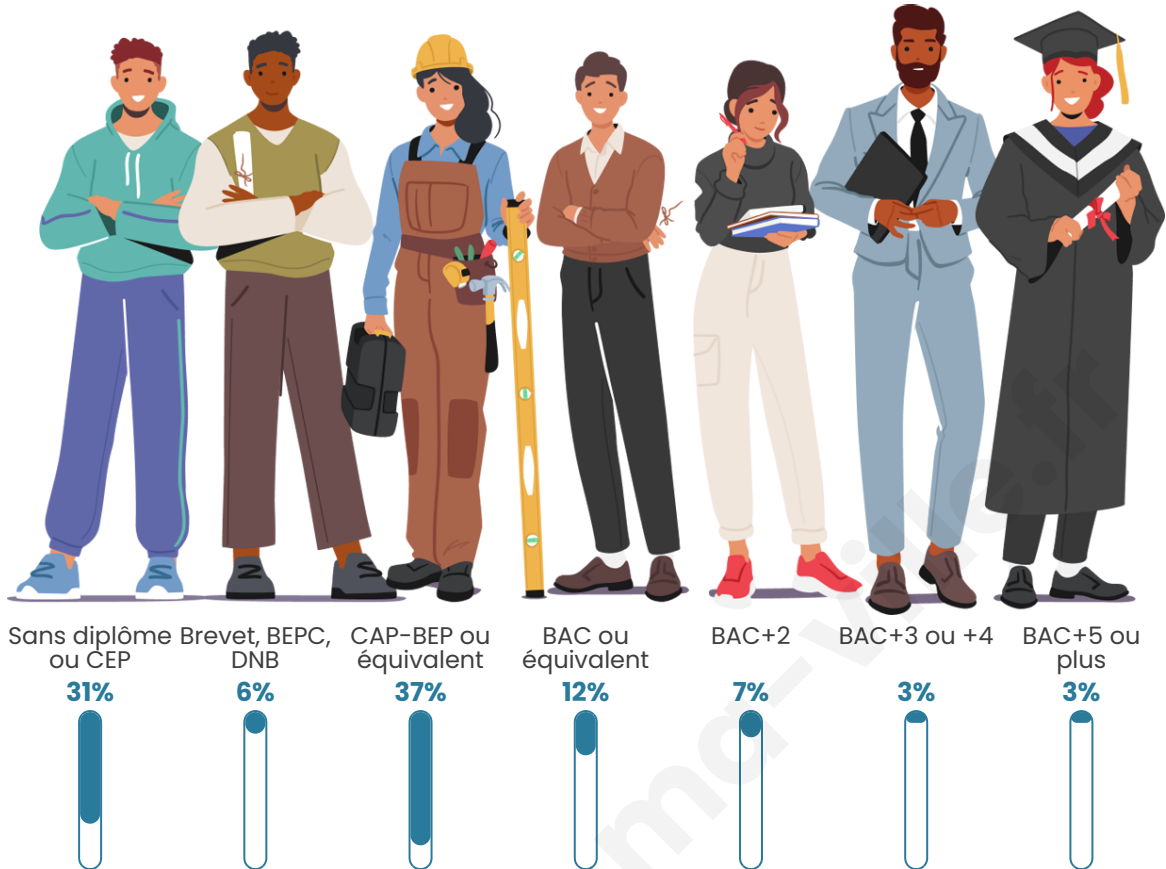
Tranche d'âge




Activité professionnelle



Niveau de diplôme














Composition des ménages





Profils électoraux

Premier tour

	Emmanuel MACRON	32.55 %
	Marine LE PEN	30.46 %
	Jean-Luc MÉLENCHON	13.20 %
	Valérie PÉCRESSÉ	4.44 %
	Nicolas DUPONT- AIGNAN	3.79 %
	Éric ZEMMOUR	3.53 %
	Yannick JADOT	3.53 %
	Fabien ROUSSEL	2.35 %
	Jean LASSALLE	2.35 %
	Anne HIDALGO	1.83 %
	Nathalie ARTHAUD	1.05 %
	Philippe POUTOU	0.92 %

Second tour

	Emmanuel MACRON	56,34 %
	Marine LE PEN	43,66 %

1 083 inscrits

Participation : 76.64%

Votes blancs : 5.3%

Votes nuls : 2.53%

1 083 inscrits

Participation : 73.22%

Votes blancs : 2.90%

Votes nuls : 0.63%

Sécurité



Agressions physiques / sexuelles

0



Cambriolages

0



Vols / dégradations

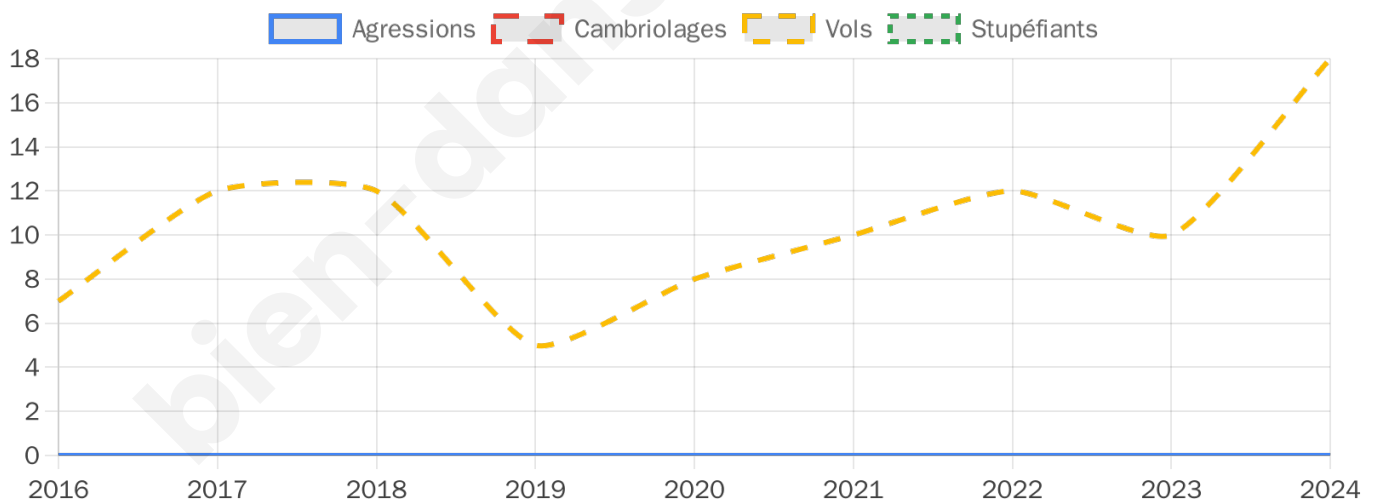
18



Stupéfiants

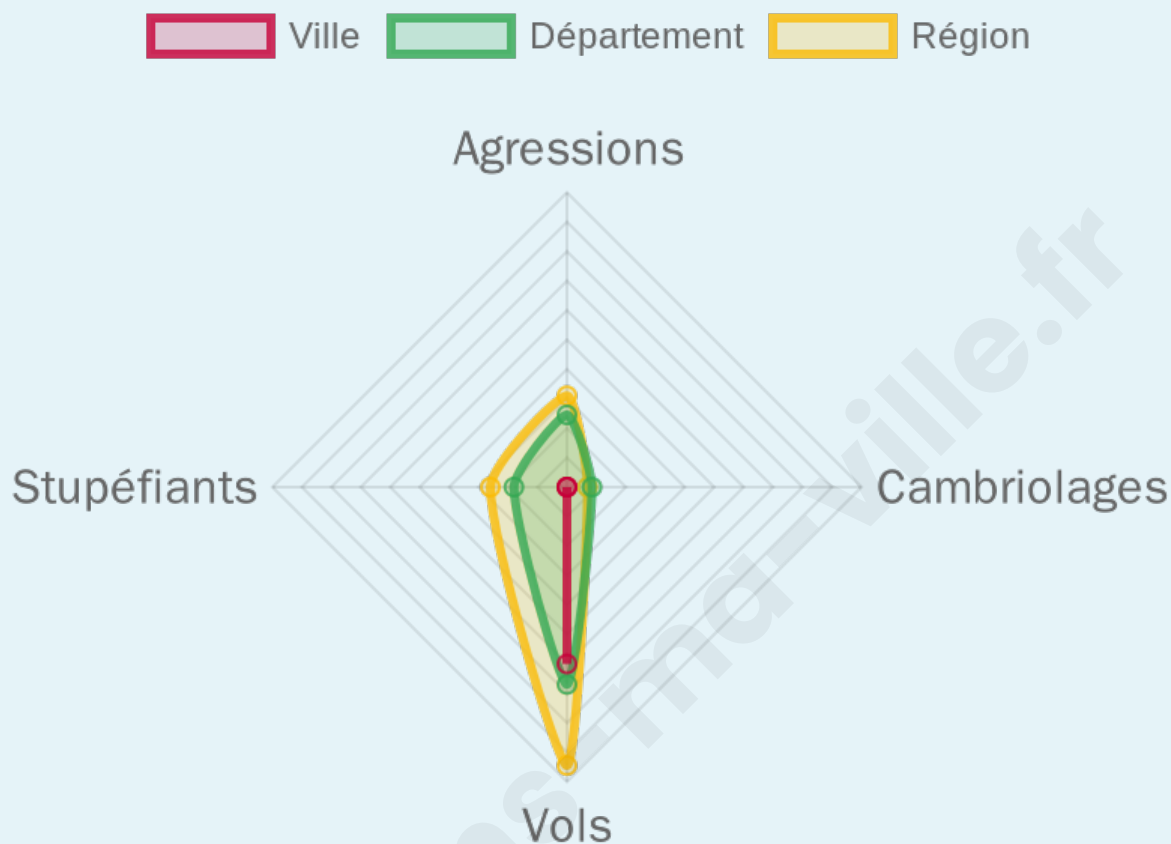
0

Evolution du nombre d'infractions



Pour comparer

(en proportion du nombre d'habitants)



Sources : Bases statistiques communale, départementale et régionale de la délinquance enregistrée par la police et la gendarmerie nationales selon les dernières parutions officielles de 2025 portant sur l'année 2024 ([data.gouv](https://data.gouv.fr)).

Agressions physiques / sexuelles : Violences sexuelles, coups et blessures volontaires intrafamiliaux, coups et blessures volontaires, autres coups, blessures volontaires et vols violents sans arme.

Cambriolages : Cambriolages de logements.

Vols : Vols avec armes, vols d'accessoires sur véhicules, vols dans les véhicules, vols de véhicules, vols sans violence contre des personnes, destructions, dégradations volontaires et escroqueries.

Stupéfiants : Trafic de stupéfiants dont (AFD) et usage de stupéfiants.

Services à la population



Commerce

Hypermarché	X Flers 9km
Supermarché	X Flers 8km
Superette	1
Boulangerie	1
Boucherie	1
Restaurant	1
Garage	3
Station-service	X Saint-André-de-Messei 4km
Banque	1
La poste	X Saint-Clair-de-Halouze 7km
Coiffeur	1
Tabac	X Le Châtellier 4km
Bars / discothèque	2
Bibliothèque	X Sainte-Honorine-la-Guillaume 16km
Cinéma	X Flers 9km
Vétérinaire	X Flers 8km



Santé

Pharmacie	1
Hôpital	X Flers 9km
Laboratoire d'analyses médicales	X Flers 9km
Etablissement pour handicapé	X Saint-André-de-Messei 1km
EHPA	1
Médecin	X Messei 5km
Dentiste	X Flers 9km
Chirurgien	X Flers 9km
Dermatologue	X Bagnoles de l'Orne Normandie 15km
Anesthésiste	X Vire Normandie 33km
Gastro-entérologue	X Saint-Martin-de-Fontenay 51km
Gynécologue	X Flers 10km
Cancérologue	X Avranches 60km
Neurologue	X Saint-Georges-de-Reintembault 57km
Ophthalmologue	X Saint-Cyr-du-Bailleul 23km
ORL	X Alençon 54km
Cardiologue	X Flers 9km
Pédiatre	X Sées 52km
Pneumologue	X Tincebray-Bocage 18km
Psychologue	X Domfront en Poiraise 12km
Radiologue	X Saint-Georges-des-Groseillers 12km
Rhumatologue	X Alençon 52km
Sage-femme	X Flers 9km



Éducation

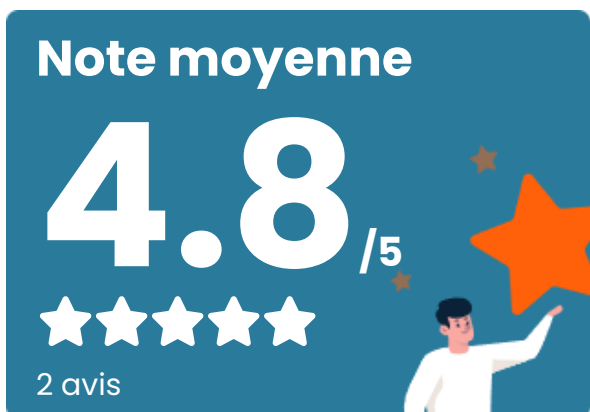
Crèche	X Banvou 1km
Ecole maternelle Public	X Messei 5km
Ecole maternelle Privé	X Caen 58km
Ecole primaire Public	1
Ecole primaire Privé	X Flers 9km
Collège Public	1
Collège Privé	X Flers 9km
Lycée Public	X Flers 9km
Lycée Privé	X Flers 9km

Sources : Base Sirene des entreprises et de leurs établissements selon les dernières parutions officielles de 2025 portant sur l'année 2024 ([data.gouv](#)). Liste, localisation et tarifs des professionnels de santé selon les dernières parutions officielles de 2025 portant sur l'année 2024 ([opendatasoft](#)) et FINISS Extraction du Fichier des établissements selon les dernières parutions officielles de 2025 portant sur l'année 2024 ([data.gouv](#)). Adresse et géolocalisation des établissements d'enseignement du premier et second degrés selon les dernières parutions officielles de 2025 portant sur l'année 2024 ([data.education.gouv](#))

Villes autour de La Ferrière-aux-Étangs

Ville	Habitants	Superficie	Pop densité	Pop active	Taux chômage	Revenu moyen	Prix immobilier
Banvou	630	13 km ²	48 h/km ²	50.8%	3.3%	21 050 €/an	1 011 €/m ²
Saires-la-Verrerie (1 avis)	295	7 km ²	42 h/km ²	47.5%	3.4%	20 540 €/an	1 100 €/m ²
Saint-André-de-Messei	518	15 km ²	35 h/km ²	43.4%	3.1%	22 730 €/an	1 229 €/m ²
Le Châtellier	401	8 km ²	50 h/km ²	41.9%	3.2%	21 120 €/an	1 546 €/m ²
Messei (2 avis)	1 827	13 km ²	141 h/km ²	41%	2.8%	22 040 €/an	1 162 €/m ²
La Chapelle-au-Moine (1 avis)	586	5 km ²	117 h/km ²	43.7%	2.9%	23 710 €/an	965 €/m ²
Champsecret	963	44 km ²	22 h/km ²	40.9%	3.4%	21 390 €/an	1 695 €/m ²
Dompierre	380	8 km ²	48 h/km ²	44.5%	2.9%	20 990 €/an	839 €/m ²
La Coulonche	497	14 km ²	36 h/km ²	52.3%	5.4%	22 250 €/an	849 €/m ²
Bellou-en-Houlme	1 024	38 km ²	27 h/km ²	45.6%	5.3%	20 740 €/an	842 €/m ²
La Selle-la-Forge	1 390	8 km ²	174 h/km ²	41.2%	3.5%	22 440 €/an	1 298 €/m ²
Saint-Clair-de-Halouze	812	11 km ²	74 h/km ²	51.2%	3.4%	21 960 €/an	862 €/m ²
Échalou	319	5 km ²	64 h/km ²	52.4%	2.2%	21 850 €/an	684 €/m ²
Saint-Bômer-les-Forges	1 023	31 km ²	33 h/km ²	45.6%	3.1%	21 620 €/an	1 246 €/m ²
La Chapelle-Biche	525	6 km ²	88 h/km ²	45.9%	3%	22 770 €/an	1 096 €/m ²

Avis sur la ville de La Ferrière-aux-Étangs



Moyenne par critère



Villes autour de La Ferrière-aux-Étangs

Ville	Note globale	Sécurité	Éducation	Sport Loisir	Environnement	Vie pratique
Banvou	-	-	-	-	-	-
Saires-la-Verrerie (1 avis)	3.2	4.0	5.0	1.0	4.0	2.0
Saint-André-de-Messei	-	-	-	-	-	-
Le Châtellier	-	-	-	-	-	-
Messei (2 avis)	3.0	3.0	3.5	2.0	3.5	3.0
La Chapelle-au-Moine (1 avis)	3.0	3.0	4.0	3.0	3.0	2.0
Champsecret	-	-	-	-	-	-
Dompierre	-	-	-	-	-	-
La Coulonche	-	-	-	-	-	-
Bellou-en-Houlme	-	-	-	-	-	-
La Selle-la-Forge	-	-	-	-	-	-
Saint-Clair-de-Halouze	-	-	-	-	-	-
Échalou	-	-	-	-	-	-
Saint-Bômer-les-Forges	-	-	-	-	-	-
La Chapelle-Biche	-	-	-	-	-	-



Vous aimez votre ville ? Notez-la !

Et faites-nous part de vos remarques constructives



Avec

BIEN dans ma **VILLE** 