



Version web

# Ville de La Ferrière-au-Doyen

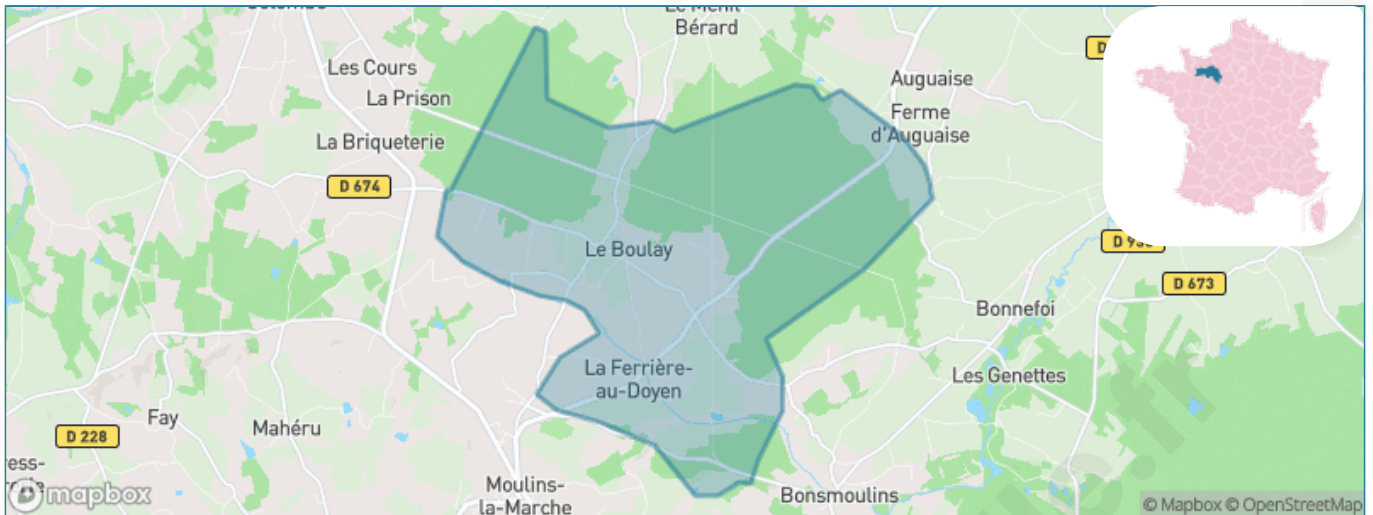
Présenté par

**BIEN** dans ma **VILLE** 

# Sommaire

Situation géographique .....	3
Statistiques sur la population .....	4
Evolution du nombre d'habitants .....	4
Tranche d'âge .....	5
0-14 ans .....	5
15-29 ans .....	5
30-44 ans .....	5
45-59 ans .....	5
60-74 ans .....	5
75-89 ans .....	5
90 ans et + .....	5
Activité professionnelle .....	5
Agriculteurs .....	5
Artisans, Commerçants .....	5
Cadres et sup. ....	5
Professions intermédiaires .....	5
Employé .....	5
Ouvrier .....	5
Retraité .....	5
Autres .....	5
Niveau de diplôme .....	6
Sans diplôme ou CEP .....	6
Brevet, BEPC, DNB .....	6
CAP-BEP ou équivalent .....	6
BAC ou équivalent .....	6
BAC+2 .....	6
BAC+3 ou +4 .....	6
BAC+5 ou plus .....	6
Composition des ménages .....	6
Couple sans enfant .....	6
Couple avec enfant(s) .....	6
Famille monoparentale .....	6
Colocation / Autre .....	6
Personnes seules .....	6
Profils électoraux .....	7
Premier tour .....	7
Sécurité .....	8
Evolution du nombre d'infractions .....	8
Pour comparer .....	9
Services à la population .....	10
Commerce .....	10
Éducation .....	10
Villes autour de La Ferrière-au-Doyen .....	11

# Situation géographique



## i Informations clés

- **Région** : Normandie
- **Département** : Orne
- **Code postal** : 61380
- **Superficie** : 22 km<sup>2</sup>



# Statistiques sur la population



Nombre d'habitants

**157**



Age moyen

**50 ans**



Pop active

**37.6%**



Taux chômage

**3.8%**



Pop densité

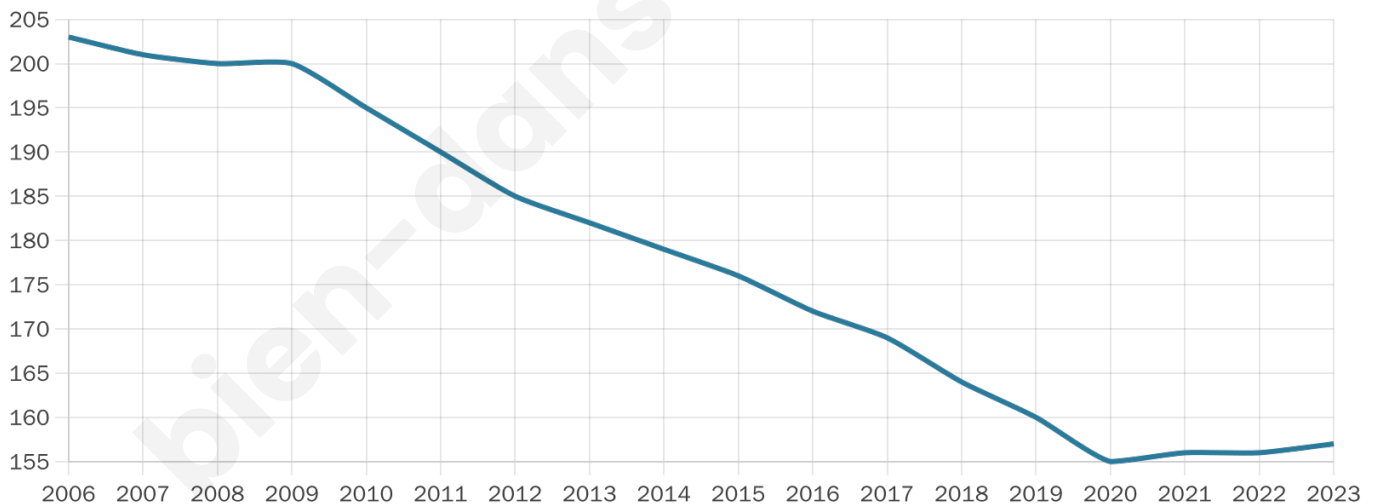
**7 h/km<sup>2</sup>**



Revenu moyen

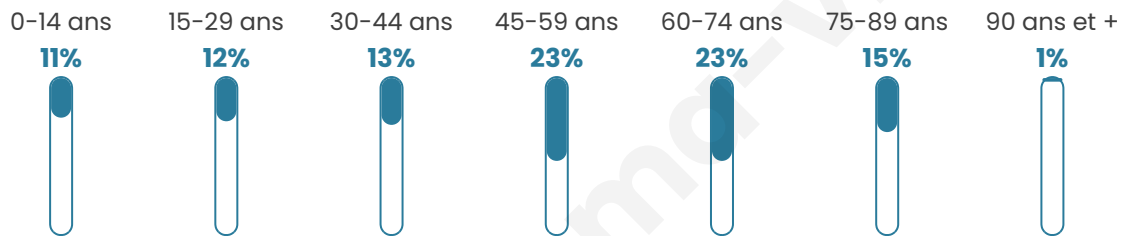
**23 860 €/an**

## Evolution du nombre d'habitants

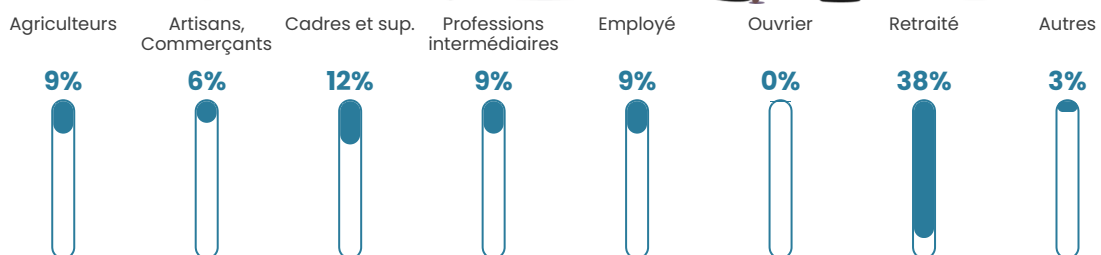


Sources : Institut national de la statistique et des études économiques (insee) selon Les dernières parutions officielles de 2024 portant sur les années 2020, 2021 et 2022.

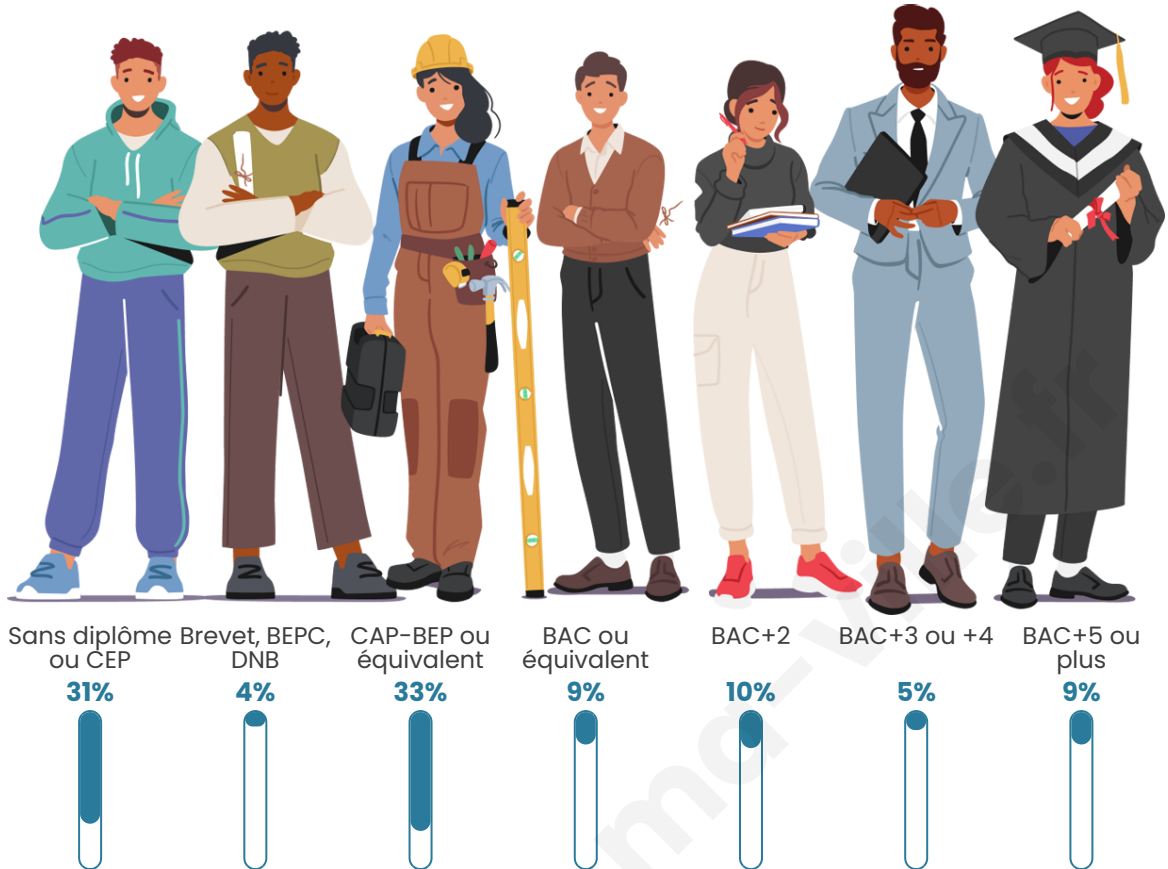
## Tranche d'âge




## Activité professionnelle



## Niveau de diplôme



## Composition des ménages



# Profils électoraux

## Premier tour

	Marine LE PEN	27.68 %
	Emmanuel MACRON	22.32 %
	Éric ZEMMOUR	11.61 %
	Jean-Luc MÉLENCHON	11.61 %
	Valérie PÉCRESE	10.71 %
	Jean LASSALLE	8.04 %
	Yannick JADOT	3.57 %
	Nicolas DUPONT-AIGNAN	2.68 %
	Fabien ROUSSEL	1.79 %
	Nathalie ARTHAUD	0.00 %
	Anne HIDALGO	0.00 %
	Philippe POUTOU	0.00 %



### 148 inscrits

Participation : 79.05%

Votes blancs : 4.27%

Votes nuls : 0.00%

## Second tour

	Emmanuel MACRON	53,26 %
	Marine LE PEN	46,74 %

### 148 inscrits

Participation : 72.97%

Votes blancs : 13.89%

Votes nuls : 0.93%

# Sécurité



Agressions physiques / sexuelles

0



Cambriolages

0



Vols / dégradations

0



Stupéfiants

0

## Evolution du nombre d'infractions



## Pour comparer

(en proportion du nombre d'habitants)



Sources : Bases statistiques communale, départementale et régionale de la délinquance enregistrée par la police et la gendarmerie nationales selon les dernières parutions officielles de 2025 portant sur l'année 2024 ([data.gouv](https://data.gouv.fr)).

Agressions physiques / sexuelles : Violences sexuelles, coups et blessures volontaires intrafamiliaux, coups et blessures volontaires, autres coups, blessures volontaires et vols violents sans arme.

Cambriolages : Cambriolages de logements.

Vols : Vols avec armes, vols d'accessoires sur véhicules, vols dans les véhicules, vols de véhicules, vols sans violence contre des personnes, destructions, dégradations volontaires et escroqueries.

Stupéfiants : Trafic de stupéfiants dont (AFD) et usage de stupéfiants.

# Services à la population



## Commerce

Hypermarché	X <a href="#">L'Aigle</a> 14km
Supermarché	X <a href="#">L'Aigle</a> 14km
Superette	X <a href="#">Moulins-la-Marche</a> 3km
Boulangerie	X <a href="#">Moulins-la-Marche</a> 3km
Boucherie	X <a href="#">Saint-Germain-de-Martigny</a> 9km
Restaurant	X <a href="#">Moulins-la-Marche</a> 3km
Garage	X <a href="#">Moulins-la-Marche</a> 2km
Station-service	X <a href="#">L'Aigle</a> 13km
Banque	X <a href="#">Moulins-la-Marche</a> 3km
La poste	X <a href="#">Moulins-la-Marche</a> 3km
Coiffeur	X <a href="#">Moulins-la-Marche</a> 3km
Tabac	X <a href="#">Tourouvre au Perche</a> 14km
Bars / discothèque	X <a href="#">Moulins-la-Marche</a> 3km
Bibliothèque	X <a href="#">Sainte-Gauburge-Sainte-Colombe</a> 7km
Cinéma	X <a href="#">L'Aigle</a> 14km
Vétérinaire	X <a href="#">Moulins-la-Marche</a> 2km



## Santé

Pharmacie	X <a href="#">Moulins-la-Marche</a> 2km
Hôpital	X <a href="#">L'Aigle</a> 14km
Laboratoire d'analyses médicales	X <a href="#">L'Aigle</a> 14km
Etablissement pour handicapé	X <a href="#">Moulins-la-Marche</a> 2km
EHPA	X <a href="#">Moulins-la-Marche</a> 3km
Médecin	X <a href="#">Moulins-la-Marche</a> 2km
Dentiste	X <a href="#">Sainte-Gauburge-Sainte-Colombe</a> 8km
Chirurgien	X <a href="#">L'Aigle</a> 14km
Dermatologue	X <a href="#">L'Aigle</a> 15km
Anesthésiste	X <a href="#">Verneuil d'Avre et d'Iton</a> 33km
Gastro-entérologue	X <a href="#">Alençon</a> 39km
Gynécologue	X <a href="#">Verneuil d'Avre et d'Iton</a> 33km
Cancérologue	X <a href="#">Mainvilliers</a> 74km
Neurologue	X <a href="#">L'Aigle</a> 14km
Ophtalmologue	X <a href="#">Sap-en-Auge</a> 28km
ORL	X <a href="#">Verneuil d'Avre et d'Iton</a> 32km
Cardiologue	X <a href="#">L'Aigle</a> 14km
Pédiatre	X <a href="#">L'Aigle</a> 14km
Pneumologue	X <a href="#">L'Aigle</a> 14km
Psychologue	X <a href="#">Moulins-la-Marche</a> 2km
Radiologue	X <a href="#">L'Aigle</a> 14km
Rhumatologue	X <a href="#">Bretoncelles</a> 39km
Sage-femme	X <a href="#">Moulins-la-Marche</a> 2km



## Éducation

Crèche	X <a href="#">Bazoches-sur-Hoëne</a> 12km
Ecole maternelle Public	X <a href="#">L'Aigle</a> 14km
Ecole maternelle Privé	X <a href="#">Pontgouin</a> 53km
Ecole primaire Public	X <a href="#">Moulins-la-Marche</a> 3km
Ecole primaire Privé	X <a href="#">L'Aigle</a> 14km
Collège Public	X <a href="#">Moulins-la-Marche</a> 2km
Collège Privé	X <a href="#">L'Aigle</a> 14km
Lycée Public	X <a href="#">L'Aigle</a> 14km
Lycée Privé	X <a href="#">Mortagne-au-Perche</a> 16km

Sources : Base Sirene des entreprises et de leurs établissements selon les dernières parutions officielles de 2025 portant sur l'année 2024 ([data.gouv](#)). Liste, localisation et tarifs des professionnels de santé selon les dernières parutions officielles de 2025 portant sur l'année 2024 ([opendatasoft](#)) et FINISS Extraction du Fichier des établissements selon les dernières parutions officielles de 2025 portant sur l'année 2024 ([data.gouv](#)). Adresse et géolocalisation des établissements d'enseignement du premier et second degrés selon les dernières parutions officielles de 2025 portant sur l'année 2024 ([data.education.gouv](#))

## Villes autour de La Ferrière-au-Doyen

Ville	Habitants	Superficie	Pop densité	Pop active	Taux chômage	Revenu moyen	Prix immobilier
Moulins-la-Marche	710	13 km <sup>2</sup>	55 h/km <sup>2</sup>	37.9%	5.8%	19 100 €/an	968 €/m <sup>2</sup>
Bonsmoulins	232	7 km <sup>2</sup>	33 h/km <sup>2</sup>	50.4%	2.6%	22 420 €/an	1 402 €/m <sup>2</sup>
Le Mont-Saint-Michel (3 avis)	23	4 km <sup>2</sup>	6 h/km <sup>2</sup>	69.6%	0%	NC	NC
Le Ménil-Bérard	67	7 km <sup>2</sup>	10 h/km <sup>2</sup>	46.3%	0%	NC	NC
Saint-Martin-des-Pézerits	117	4 km <sup>2</sup>	29 h/km <sup>2</sup>	59%	5.1%	24 030 €/an	1 364 €/m <sup>2</sup>
Saint-Aquilin-de-Corbion	60	6 km <sup>2</sup>	10 h/km <sup>2</sup>	36.7%	0%	NC	1 227 €/m <sup>2</sup>
Bonnefoi	187	5 km <sup>2</sup>	37 h/km <sup>2</sup>	51.3%	2.7%	22 320 €/an	1 628 €/m <sup>2</sup>
Dragey-Ronthon	785	15 km <sup>2</sup>	52 h/km <sup>2</sup>	42.3%	4.2%	23 500 €/an	2 336 €/m <sup>2</sup>
Les Genettes	160	6 km <sup>2</sup>	27 h/km <sup>2</sup>	46.3%	0.6%	24 660 €/an	1 833 €/m <sup>2</sup>
Auguaise	196	2 km <sup>2</sup>	98 h/km <sup>2</sup>	50.5%	5.1%	20 910 €/an	1 722 €/m <sup>2</sup>
Mahéru	278	19 km <sup>2</sup>	15 h/km <sup>2</sup>	50.7%	2.5%	23 760 €/an	8 084 €/m <sup>2</sup>
Brethel	133	3 km <sup>2</sup>	44 h/km <sup>2</sup>	50.4%	9.8%	21 740 €/an	1 171 €/m <sup>2</sup>
Soligny-la-Trappe	627	19 km <sup>2</sup>	33 h/km <sup>2</sup>	40.7%	3.7%	20 270 €/an	676 €/m <sup>2</sup>
Fay	69	8 km <sup>2</sup>	9 h/km <sup>2</sup>	42%	1.4%	NC	NC
Sainte-Gauburge-Sainte-Colombe	1 006	21 km <sup>2</sup>	48 h/km <sup>2</sup>	37.2%	6.3%	19 990 €/an	945 €/m <sup>2</sup>

bien-dans-ma-ville.fr



# **Vous aimez votre ville ? Notez-la !**

Et faites-nous part de vos remarques constructives



Avec

**BIEN** dans ma **VILLE** 