



Version web

Ville de Le Ferré

Présenté par

BIEN dans
ma **VILLE** 

Sommaire

Situation géographique	3
Statistiques sur la population	4
Evolution du nombre d'habitants	4
Tranche d'âge	5
0-14 ans	5
15-29 ans	5
30-44 ans	5
45-59 ans	5
60-74 ans	5
75-89 ans	5
90 ans et +	5
Activité professionnelle	5
Agriculteurs	5
Artisans, Commerçants	5
Cadres et sup.	5
Professions intermédiaires	5
Employé	5
Ouvrier	5
Retraité	5
Autres	5
Niveau de diplôme	6
Sans diplôme ou CEP	6
Brevet, BEPC, DNB	6
CAP-BEP ou équivalent	6
BAC ou équivalent	6
BAC+2	6
BAC+3 ou +4	6
BAC+5 ou plus	6
Composition des ménages	6
Couple sans enfant	6
Couple avec enfant(s)	6
Famille monoparentale	6
Colocation / Autre	6
Personnes seules	6
Profil électoraux	7
Premier tour	7
Sécurité	8
Evolution du nombre d'infractions	8
Pour comparer	9
Services à la population	10
Commerce	10
Éducation	10
Villes autour de Le Ferré	11
Avis sur la ville de Le Ferré	12
Moyenne par critère	12
Villes autour de Le Ferré	12
Répartition des avis par note	12
Répartition des avis par note	12

Situation géographique



i Informations clés

- **Région** : Bretagne
- **Département** : Ile-et-Vilaine
- **Code postal** : 35420
- **Superficie** : 16 km²



Statistiques sur la population



Nombre d'habitants

732



Age moyen

41 ans



Pop active

46.6%



Taux chômage

6%



Pop densité

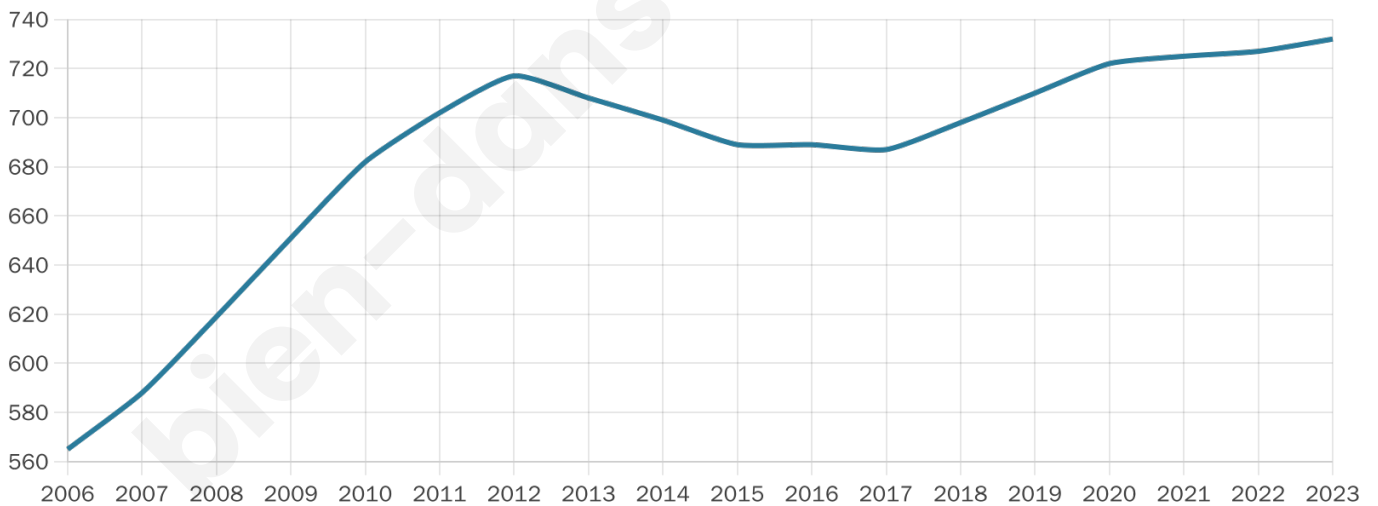
46 h/km²



Revenu moyen

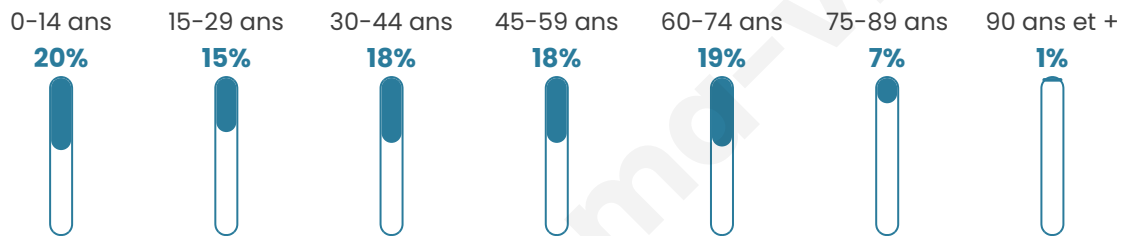
21 070 €/an

Evolution du nombre d'habitants

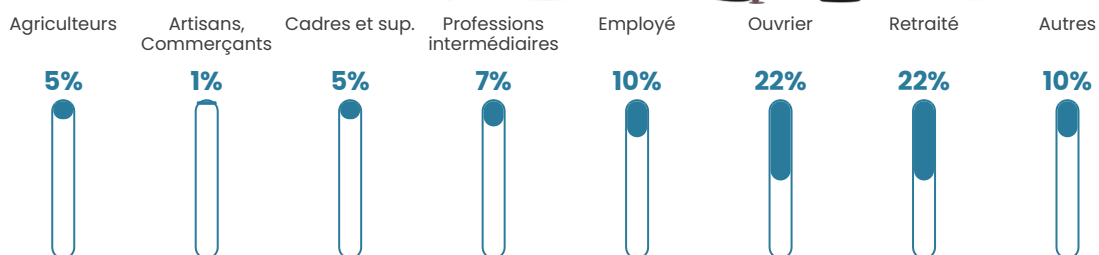


Sources : Institut national de la statistique et des études économiques (insee) selon Les dernières parutions officielles de 2024 portant sur les années 2020, 2021 et 2022.


Tranche d'âge




Activité professionnelle



Niveau de diplôme











Composition des ménages





Profils électoraux

Premier tour

	Emmanuel MACRON	33.42 %
	Marine LE PEN	26.93 %
	Jean-Luc MÉLENCHON	7.98 %
	Jean LASSALLE	7.48 %
	Valérie PÉCRESSÉ	6.73 %
	Éric ZEMMOUR	4.99 %
	Yannick JADOT	4.49 %
	Nicolas DUPONT- AIGNAN	3.49 %
	Nathalie ARTHAUD	2.00 %
	Fabien ROUSSEL	1.75 %
	Anne HIDALGO	0.50 %
	Philippe POUTOU	0.25 %

Second tour

	Emmanuel MACRON	54,62 %
	Marine LE PEN	45,38 %

489 inscrits

Participation : 84.66%

Votes blancs : 7.73%

Votes nuls : 3.38%

489 inscrits

Participation : 84.05%

Votes blancs : 1.70%

Votes nuls : 0.73%

Sécurité



Agressions physiques / sexuelles

0



Cambriolages

0



Vols / dégradations

0



Stupéfiants

0

Evolution du nombre d'infractions



Pour comparer

(en proportion du nombre d'habitants)



Sources : Bases statistiques communale, départementale et régionale de la délinquance enregistrée par la police et la gendarmerie nationales selon les dernières parutions officielles de 2025 portant sur l'année 2024 ([data.gouv](https://data.gouv.fr)).

Agressions physiques / sexuelles : Violences sexuelles, coups et blessures volontaires intrafamiliaux, coups et blessures volontaires, autres coups, blessures volontaires et vols violents sans arme.

Cambriolages : Cambriolages de logements.

Vols : Vols avec armes, vols d'accessoires sur véhicules, vols dans les véhicules, vols de véhicules, vols sans violence contre des personnes, destructions, dégradations volontaires et escroqueries.

Stupéfiants : Trafic de stupéfiants dont (AFD) et usage de stupéfiants.

Services à la population



Commerce

Hypermarché	X Maen Roch 11km
Supermarché	X Saint-James 3km
Superette	1
Boulangerie	1
Boucherie	X Saint-James 3km
Restaurant	3
Garage	X Saint-James 2km
Station-service	X Saint-James 4km
Banque	X Saint-James 3km
La poste	X Saint-James 7km
Coiffeur	X Saint-James 3km
Tabac	X Saint-James 3km
Bars / discothèque	1
Bibliothèque	1
Cinéma	X Saint-Georges-de-Reintembault 4km
Vétérinaire	X Saint-James 3km



Santé

Pharmacie	X Saint-James 3km
Hôpital	X Maen Roch 11km
Laboratoire d'analyses médicales	X Val-Couesnon 14km
Etablissement pour handicapé	X Saint-James 3km
EHPA	X Saint-James 3km
Médecin	X Saint-James 3km
Dentiste	X Saint-James 3km
Chirurgien	X Saint-Georges-de-Reintembault 3km
Dermatologue	X Le Val-Saint-Père 19km
Anesthésiste	X Le Val-Saint-Père 19km
Gastro-entérologue	X Saint-Georges-de-Reintembault 3km
Gynécologue	X Saint-Georges-de-Reintembault 3km
Cancérologue	X Le Val-Saint-Père 19km
Neurologue	X Saint-Georges-de-Reintembault 3km
Ophthalmologue	X Saint-Georges-de-Reintembault 3km
ORL	X Avranches 19km
Cardiologue	X Saint-Georges-de-Reintembault 3km
Pédiatre	X Saint-Georges-de-Reintembault 3km
Pneumologue	X Fougères 18km
Psychologue	X Fougères 18km
Radiologue	X Saint-Georges-de-Reintembault 3km
Rhumatologue	X Fougères 18km
Sage-femme	X Maen Roch 11km



Éducation

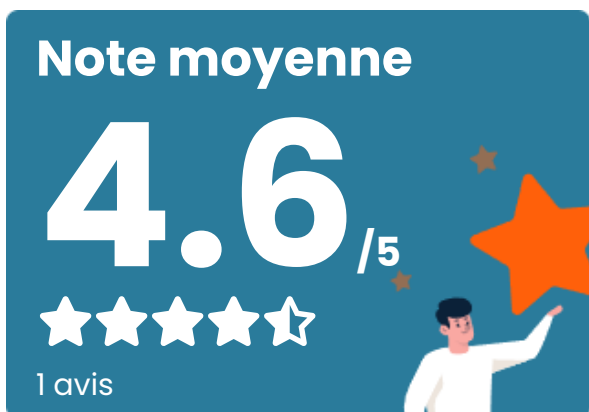
Crèche	1
Ecole maternelle Public	X Saint-James 3km
Ecole maternelle Privé	X Vitré 42km
Ecole primaire Public	X Saint-James 3km
Ecole primaire Privé	X Saint-James 3km
Collège Public	X Saint-James 3km
Collège Privé	X Saint-James 4km
Lycée Public	X Saint-Hilaire-du-Harcouët 17km
Lycée Privé	X Fougères 16km

Sources : Base Sirene des entreprises et de leurs établissements selon les dernières parutions officielles de 2025 portant sur l'année 2024 ([data.gouv](#)). Liste, localisation et tarifs des professionnels de santé selon les dernières parutions officielles de 2025 portant sur l'année 2024 ([opendatasoft](#)) et FINESS Extraction du Fichier des établissements selon les dernières parutions officielles de 2025 portant sur l'année 2024 ([data.gouv](#)). Adresse et géolocalisation des établissements d'enseignement du premier et second degrés selon les dernières parutions officielles de 2025 portant sur l'année 2024 ([data.education.gouv](#))

Villes autour de Le Ferré

Ville	Habitants	Superficie	Pop densité	Pop active	Taux chômage	Revenu moyen	Prix immobilier
Montjoie-Saint-Martin	250	7 km ²	36 h/km ²	49.6%	2%	22 410 €/an	685 €/m ²
Saint-James	5 018	86 km ²	58 h/km ²	41.4%	4.2%	20 950 €/an	1 102 €/m ²
Poilly	394	10 km ²	39 h/km ²	43.7%	3%	21 970 €/an	559 €/m ²
Les Portes du Coglais (2 avis)	2 208	40 km ²	55 h/km ²	49.2%	3%	21 520 €/an	1 074 €/m ²
Villamée (1 avis)	301	10 km ²	30 h/km ²	44.5%	4.7%	21 500 €/an	1 202 €/m ²
Mellé	651	15 km ²	43 h/km ²	41.9%	4.5%	19 790 €/an	1 213 €/m ²
Saint-Laurent-de-Terregatte	637	16 km ²	40 h/km ²	48.4%	4.2%	21 820 €/an	357 €/m ²
Hamelin	111	2 km ²	56 h/km ²	41.4%	5.4%	21 040 €/an	1 436 €/m ²
Monthault	248	8 km ²	31 h/km ²	39.9%	3.6%	20 240 €/an	979 €/m ²
Saint-Aubin-de-Terregatte	645	21 km ²	31 h/km ²	48.7%	3.6%	22 160 €/an	1 982 €/m ²
Saint-Senier-de-Beuvron	324	11 km ²	29 h/km ²	43.2%	2.2%	21 550 €/an	1 177 €/m ²
Parigné	1 286	20 km ²	64 h/km ²	49.5%	3.5%	21 780 €/an	1 050 €/m ²
Maen Roch (3 avis)	5 088	39 km ²	130 h/km ²	44.3%	3.5%	22 080 €/an	1 223 €/m ²
Sacey	508	15 km ²	34 h/km ²	47.8%	4.1%	22 670 €/an	1 563 €/m ²
Crollon	301	4 km ²	75 h/km ²	51.8%	4%	21 700 €/an	743 €/m ²

Avis sur la ville de Le Ferré



Moyenne par critère



Villes autour de Le Ferré

Ville	Note globale	Sécurité	Éducation	Sport Loisir	Environnement	Vie pratique
Montjoie-Saint-Martin	-	-	-	-	-	-
Saint-James	-	-	-	-	-	-
Poilly	-	-	-	-	-	-
Les Portes du Coglais (2 avis)	3.5	3.5	4.0	3.5	3.5	3.0
Villamée (1 avis)	4.2	5.0	3.0	3.0	5.0	5.0
Mellé	-	-	-	-	-	-
Saint-Laurent-de-Terregatte	-	-	-	-	-	-
Hamelin	-	-	-	-	-	-
Monthault	-	-	-	-	-	-
Saint-Aubin-de-Terregatte	-	-	-	-	-	-
Saint-Senier-de-Beuvron	-	-	-	-	-	-
Parigné	-	-	-	-	-	-
Maen Roch (3 avis)	3.5	4.3	3.7	3.0	4.0	2.7
Sacey	-	-	-	-	-	-
Crollon	-	-	-	-	-	-



Vous aimez votre ville ? Notez-la !

Et faites-nous part de vos remarques constructives



Avec

BIEN dans ma **VILLE** 