



Version web

# Ville de Ferrassières

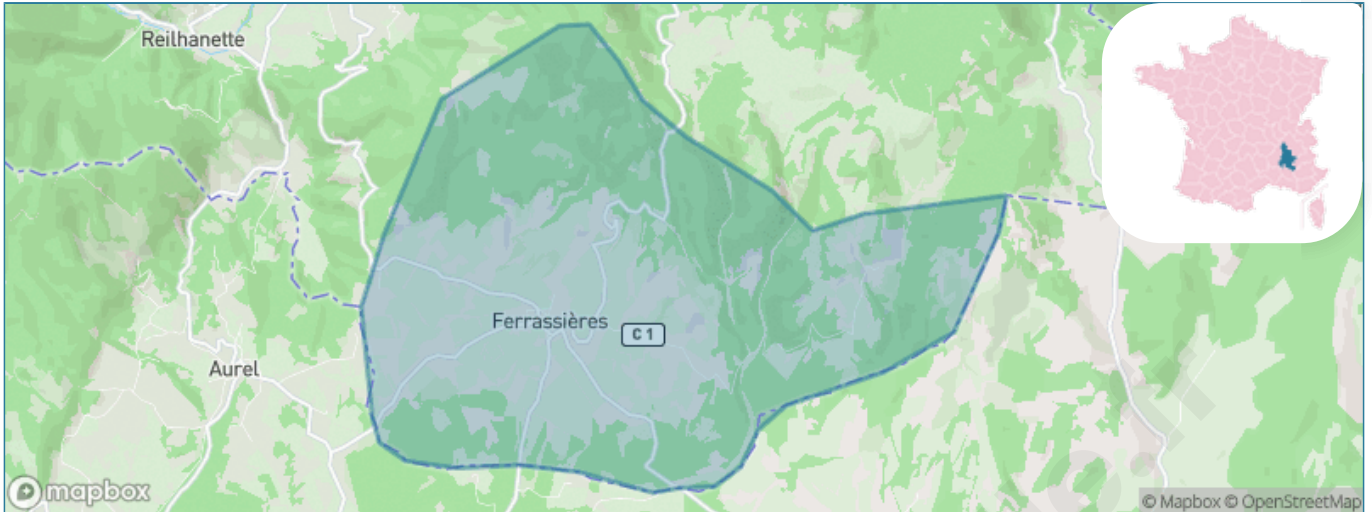
Présenté par

**BIEN** dans  
ma **VILLE** 

# Sommaire

Situation géographique .....	3
Statistiques sur la population .....	4
Evolution du nombre d'habitants .....	4
Tranche d'âge .....	5
0-14 ans .....	5
15-29 ans .....	5
30-44 ans .....	5
45-59 ans .....	5
60-74 ans .....	5
75-89 ans .....	5
90 ans et + .....	5
Activité professionnelle .....	5
Agriculteurs .....	5
Artisans, Commerçants .....	5
Cadres et sup. ....	5
Professions intermédiaires .....	5
Employé .....	5
Ouvrier .....	5
Retraité .....	5
Autres .....	5
Niveau de diplôme .....	6
Sans diplôme ou CEP .....	6
Brevet, BEPC, DNB .....	6
CAP-BEP ou équivalent .....	6
BAC ou équivalent .....	6
BAC+2 .....	6
BAC+3 ou +4 .....	6
BAC+5 ou plus .....	6
Composition des ménages .....	6
Couple sans enfant .....	6
Couple avec enfant(s) .....	6
Famille monoparentale .....	6
Colocation / Autre .....	6
Personnes seules .....	6
Profils électoraux .....	7
Premier tour .....	7
Sécurité .....	8
Evolution du nombre d'infractions .....	8
Pour comparer .....	9
Services à la population .....	10
Commerce .....	10
Éducation .....	10
Villes autour de Ferrassières .....	12

# Situation géographique



## i Informations clés

- **Région** : Auvergne-Rhône-Alpes
- **Département** : Drôme
- **Code postal** : 26570
- **Superficie** : 29 km<sup>2</sup>



LE DÉPARTEMENT

# Statistiques sur la population



Nombre d'habitants

**122**



Age moyen

**52 ans**



Pop active

**43.4%**



Taux chômage

**19.4%**



Pop densité

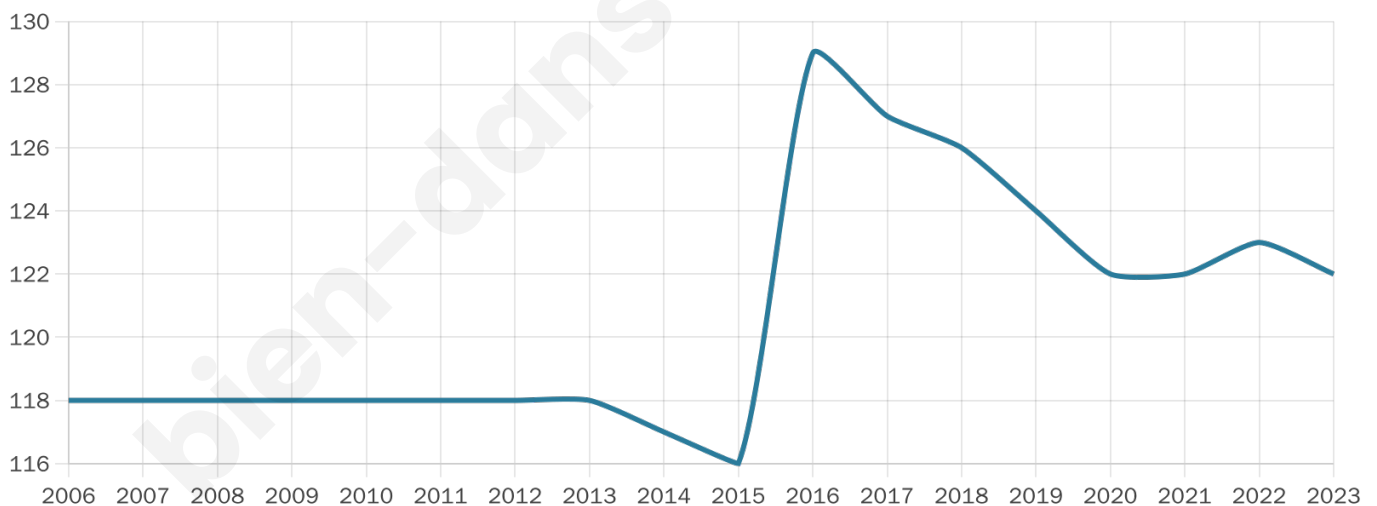
**4 h/km<sup>2</sup>**



Revenu moyen

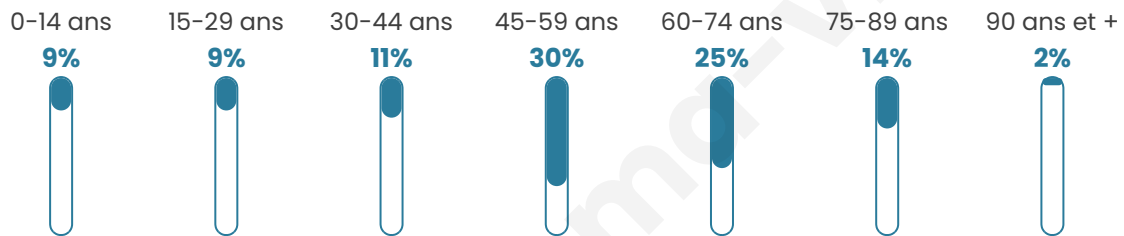
**19 450 €/an**

## Evolution du nombre d'habitants

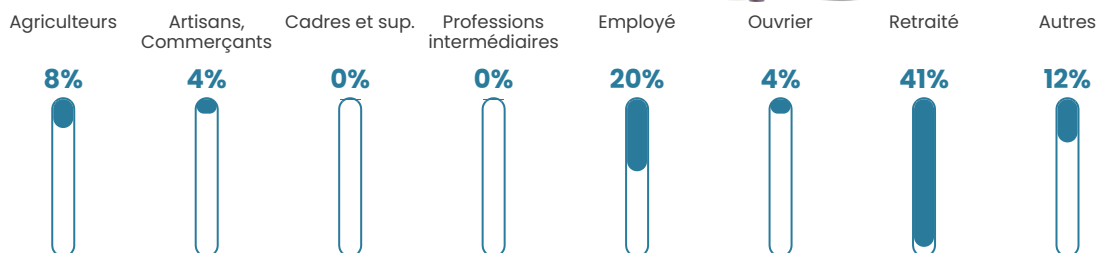


Sources : Institut national de la statistique et des études économiques (insee) selon Les dernières parutions officielles de 2024 portant sur les années 2020, 2021 et 2022.


## Tranche d'âge




## Activité professionnelle



## Niveau de diplôme



## Composition des ménages



# Profils électoraux

## Premier tour

	Marine LE PEN	49.41 %
	Emmanuel MACRON	21.18 %
	Jean-Luc MÉLENCHON	10.59 %
	Valérie PÉCRESSE	7.06 %
	Éric ZEMMOUR	4.71 %
	Jean LASSALLE	2.35 %
	Fabien ROUSSEL	1.18 %
	Yannick JADOT	1.18 %
	Philippe POUTOU	1.18 %
	Nicolas DUPONT-AIGNAN	1.18 %
	Nathalie ARTHAUD	0.00 %
	Anne HIDALGO	0.00 %



### 120 inscrits

Participation : 73.33%

Votes blancs : 2.27%

Votes nuls : 1.14%

## Second tour

	Emmanuel MACRON	26,37 %
	Marine LE PEN	73,63 %

### 120 inscrits

Participation : 80%

Votes blancs : 4.17%

Votes nuls : 1.04%

# Sécurité



Agressions physiques / sexuelles

0



Cambriolages

0



Vols / dégradations

0



Stupéfiants

0

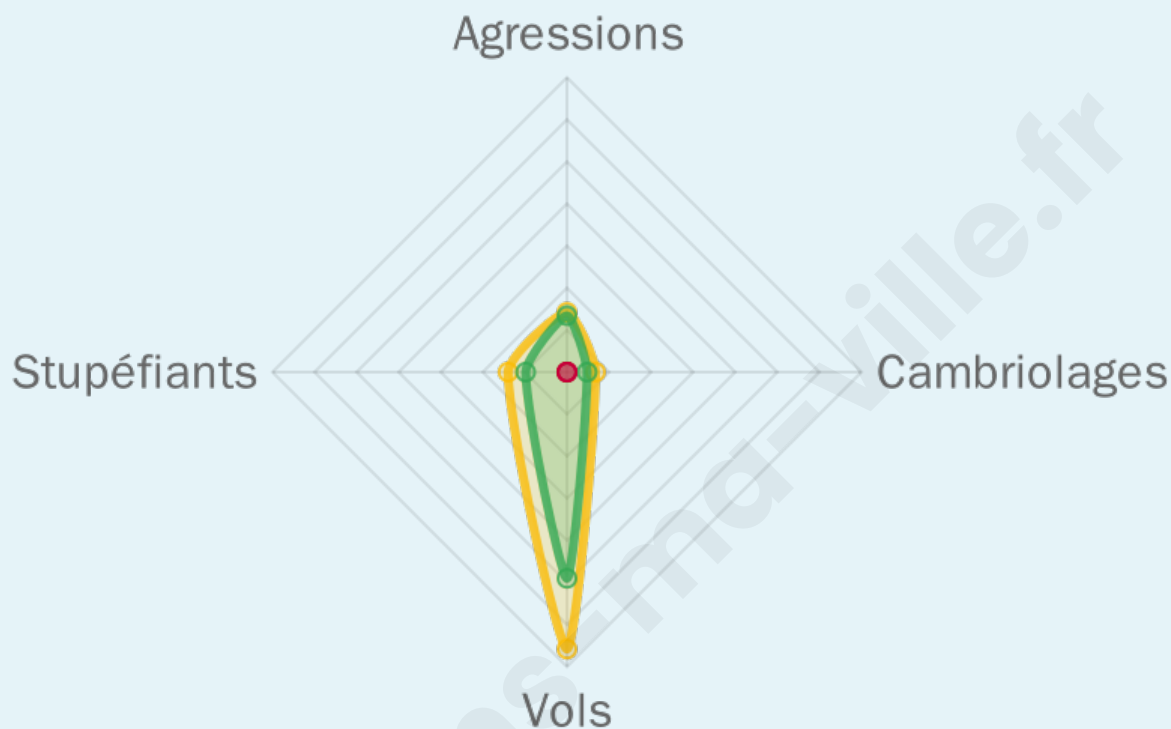
## Evolution du nombre d'infractions



## Pour comparer

(en proportion du nombre d'habitants)

■ Ville ■ Département ■ Région



Sources : Bases statistiques communale, départementale et régionale de la délinquance enregistrée par la police et la gendarmerie nationales selon les dernières parutions officielles de 2025 portant sur l'année 2024 ([data.gouv](https://data.gouv.fr)).

Agressions physiques / sexuelles : Violences sexuelles, coups et blessures volontaires intrafamiliaux, coups et blessures volontaires, autres coups, blessures volontaires et vols violents sans arme.

Cambriolages : Cambriolages de logements.

Vols : Vols avec armes, vols d'accessoires sur véhicules, vols dans les véhicules, vols de véhicules, vols sans violence contre des personnes, destructions, dégradations volontaires et escroqueries.

Stupéfiants : Trafic de stupéfiants dont (AFD) et usage de stupéfiants.

# Services à la population



## Commerce

Hypermarché	X <u>Apt</u> 29km
Supermarché	X <u>Sault</u> 7km
Superette	X <u>Revest-du-Bion</u> 3km
Boulangerie	X <u>Montbrun-les-Bains</u> 6km
Boucherie	X <u>Sault</u> 7km
Restaurant	X <u>Montbrun-les-Bains</u> 5km
Garage	X <u>Montbrun-les-Bains</u> 6km
Station-service	X <u>Sault</u> 8km
Banque	X <u>Montbrun-les-Bains</u> 7km
La poste	X <u>Blauvac</u> 23km
Coiffeur	X <u>Montbrun-les-Bains</u> 6km
Tabac	X <u>Sault</u> 7km
Bars / discothèque	<b>3</b>
Bibliothèque	X <u>Sault</u> 8km
Cinéma	X <u>Apt</u> 30km
Vétérinaire	X <u>Sault</u> 7km



## Santé

Pharmacie	X <u>Montbrun-les-Bains</u> 6km
Hôpital	X <u>Forcalquier</u> 30km
Laboratoire d'analyses médicales	X <u>Saint-Christol</u> 12km
Etablissement pour handicapé	X <u>Sault</u> 6km
EHPA	X <u>Sault</u> 6km
Médecin	X <u>Montbrun-les-Bains</u> 6km
Dentiste	X <u>Buis-les-Baronnies</u> 23km
Chirurgien	X <u>Carpentras</u> 36km
Dermatologue	X <u>Carpentras</u> 36km
Anesthésiste	X <u>Carpentras</u> 35km
Gastro-entérologue	X <u>Carpentras</u> 38km
Gynécologue	X <u>Apt</u> 29km
Cancérologue	X <u>Manosque</u> 41km
Neurologue	X <u>Carpentras</u> 36km
Ophtalmologue	X <u>Apt</u> 29km
ORL	X <u>Apt</u> 29km
Cardiologue	X <u>Apt</u> 30km
Pédiatre	X <u>Forcalquier</u> 31km
Pneumologue	X <u>Apt</u> 30km
Psychologue	X <u>Saint-Didier</u> 33km
Radiologue	X <u>Carpentras</u> 36km
Rhumatologue	X <u>Carpentras</u> 36km
Sage-femme	X <u>Buis-les-Baronnies</u> 23km



## Éducation

Crèche	X <u>Montbrun-les-Bains</u> 5km
Ecole maternelle Public	X <u>Sault</u> 7km
Ecole maternelle Privé	X <u>Vaison-la-Romaine</u> 34km
Ecole primaire Public	X <u>Montbrun-les-Bains</u> 6km
Ecole primaire Privé	X <u>Éourres</u> 19km
Collège Public	X <u>Sault</u> 7km
Collège Privé	X <u>Noyers-sur-Jabron</u> 28km
Lycée Public	X <u>Apt</u> 29km

Lycée Privé

X Vaison-la-Romaine  
35km

Sources : Base Sirene des entreprises et de leurs établissements selon les dernières parutions officielles de 2025 portant sur l'année 2024 ([data.gouv](#)). Liste, localisation et tarifs des professionnels de santé selon les dernières parutions officielles de 2025 portant sur l'année 2024 ([opendatasoft](#)) et FINESS Extraction du Fichier des établissements selon les dernières parutions officielles de 2025 portant sur l'année 2024 ([data.gouv](#)). Adresse et géolocalisation des établissements d'enseignement du premier et second degrés selon les dernières parutions officielles de 2025 portant sur l'année 2024 ([data.education.gouv](#))

bien-dans-ma-ville.fr

## Villes autour de Ferrassières

Ville	Habitants	Superficie	Pop densité	Pop active	Taux chômage	Revenu moyen	Prix immobilier
Saint-Trinit	118	16 km <sup>2</sup>	7 h/km <sup>2</sup>	42.4%	4.2%	21 040 €/an	2 335 €/m <sup>2</sup>
Aurel	190	28 km <sup>2</sup>	7 h/km <sup>2</sup>	42.1%	7.4%	20 910 €/an	2 225 €/m <sup>2</sup>
Barret-de-Lioure	72	34 km <sup>2</sup>	2 h/km <sup>2</sup>	31.9%	6.9%	NC	NC
Reilhanette	107	14 km <sup>2</sup>	8 h/km <sup>2</sup>	58.9%	9.3%	18 830 €/an	2 255 €/m <sup>2</sup>
Montbrun-les-Bains	442	33 km <sup>2</sup>	13 h/km <sup>2</sup>	44.8%	9.5%	18 880 €/an	2 130 €/m <sup>2</sup>
Sault	1 343	111 km <sup>2</sup>	12 h/km <sup>2</sup>	41.7%	4.6%	20 250 €/an	1 507 €/m <sup>2</sup>
Revest-du-Bion	480	43 km <sup>2</sup>	11 h/km <sup>2</sup>	47.7%	4.6%	20 790 €/an	1 323 €/m <sup>2</sup>
Séderon	237	20 km <sup>2</sup>	12 h/km <sup>2</sup>	38%	5.5%	18 930 €/an	1 504 €/m <sup>2</sup>
Villefranche-le-Château	20	7 km <sup>2</sup>	3 h/km <sup>2</sup>	35%	5%	NC	NC
Savoillan	81	8 km <sup>2</sup>	10 h/km <sup>2</sup>	37%	8.6%	NC	577 €/m <sup>2</sup>
Aulan	8	10 km <sup>2</sup>	1 h/km <sup>2</sup>	62.5%	12.5%	NC	NC
Les Omergues	135	34 km <sup>2</sup>	4 h/km <sup>2</sup>	33.3%	6.7%	23 990 €/an	689 €/m <sup>2</sup>
Mévouillon	246	29 km <sup>2</sup>	8 h/km <sup>2</sup>	44.3%	2.8%	18 650 €/an	1 829 €/m <sup>2</sup>
Saint-Christol (1 avis)	1 409	46 km <sup>2</sup>	31 h/km <sup>2</sup>	19.2%	3.7%	18 470 €/an	1 673 €/m <sup>2</sup>
Monieux	263	47 km <sup>2</sup>	6 h/km <sup>2</sup>	41.4%	4.6%	22 980 €/an	1 684 €/m <sup>2</sup>

bien-dans-ma-ville.fr



# **Vous aimez votre ville ? Notez-la !**

Et faites-nous part de vos remarques constructives



Avec

**BIEN** dans ma **VILLE** 